DABAS Város ÖNKORMÁNYZATÁNAK
GAZDASÁGI BIZOTTSÁGA
2370 Dabas, Szent István tér 1/b.

Szám:HIV/12-292/ 2022.

ELŐTERJESZTÉS

Szűcs Mária Katalin egyéni vállalkozó iroda bérbeadási ügye

Tisztelt Képviselő-testület!

Szűcs Mária Katalin egyéni vállalkozó továbbra is bérbe szeretné venni a 2373 Dabas, Dr. Halász Mihály utca 4. szám (hrsz.: 4752/3/A/2) alatti 77,45 m² *nagyságú, összkomfortos* lakás 1 db 12,85 m² iroda helyiségét.
A kérelmező az ingatlant továbbra is lakásként, valamint irodaként kívánja használni. Az **iroda céljára szolgáló 12,85 m² nagyságú helyiség bérleti díja (bruttó 1300 Ft/m²), azaz b. *16 705 Ft/hó.*** A fennmaradó 64,6 m²-es lakás bérleti díja 94 955 Ft/hó.

A fentiek alapján az alábbi határozati javaslatot terjesztem a Tisztelt Képviselő-testület elé:

Határozati javaslat

Dabas Város Önkormányzatának Képviselő – testülete hozzájárul a dabasi 2373 Dabas, Dr. Halász Mihály utca 4. szám (hrsz.: 4752/3/A/2) alatti 77,45 m² nagyságú, összkomfortos lakás 1 db 12,85 m² nagyságú iroda helyiségének bérbe adásához Szűcs Mária Katalin egyéni vállalkozó részére.
A bérleti díj bruttó 16 705 Ft / hó.
A bérleti idő: 2022.10.01.-2023.09.30.

Felhatalmazza a Polgármestert a megállapodás aláírására.

Határidő: azonnal
Felelős: polgármester

Dabas, 2022. október 22.

Kőszegi Zoltán
polgármester

Törvényességi véleményezésre bemutatva:

Rigóné Dr. Roicsik Renáta
jegyző

Az előterjesztést készítette: Gazdasági Iroda
Az előterjesztés nyílt ülésen tárgyalható.
A döntés elfogadásához egyszerű többség szükséges.
A határozatot kapja: Ügyfél, Irattár, Gazdasági Iroda

DABAS VÁROS ÖNKORMÁNYZATÁNAK
Gazdasági Bizottság
2370 Dabas, Szent István tér 1/b

Szám:HIV/12-293/ 2022.

ELŐTERJESZTÉS

A Tulipán utcai ingatlan bérbeadásának ügye

Tisztelt Képviselő-testület!

Cserneczki Andrea (szül. h., idő: Budapest, 1988.05.11., anyja neve: Sikari Magdolna, lakcím: 2371 Dabas, Tulipán u. 11.) tulajdonát képező Tulipán u. 11. sz. alatti ingatlant az Önkormányzat végrehajtással történő vásárlással megvásárolta. Az ingatlant Cserneczki Andrea vissza szeretné a későbbiekben vásárolni és addig bérbe kívánja venni a családi házat.

Az Önkormányzat tulajdonát képezi az 1570 hrsz.-ú, **2371 Dabas, Tulipán utca 11. sz. alatti, 74 m² nagyságú, összkomfortos lakás**.

Az önkormányzati tulajdonú lakások és nem lakás céljára szolgáló helyiségek bérletéről szóló 38/2017. (IX.22.) önkormányzati rendelet alapján a bérelni kívánt lakás bérleti díja ..... Ft/hó.
Kérelmező a későbbiekben (3 éven belül) vissza szeretné vásárolni az ingatlant, mely esetében a bérleti díj 70% a vételárba beszámítható.

A fentiek alapján az alábbi határozati javaslatomat terjesztem a Képviselő-testület elé:

HATÁROZATI JAVASLAT

Dabas Város Önkormányzatának Képviselő-testülete hozzájárul **Cserneczki Andrea** (szül. h., idő: Budapest, 1988.05.11., anyja neve: Sikari Magdolna, lakcím: 2371 Dabas, Tulipán u. 11.) részére a **2371 Dabas, Tulipán utca 11. sz. alatti, 74 m² nagyságú, összkomfortos lakás 2022. november 1— 2025. október 31-ig** történő **kiutalásához**.

Az önkormányzati tulajdonú lakások és nem lakás céljára szolgáló helyiségek bérletéről szóló 38/2017. (IX.22.) önkormányzati rendelet alapján a fentebb jelölt lakás **bérleti díja ..... Ft/hó.**
Az ingatlan 3 éven belüli visszavásárlása esetén a bérleti díj 70% -a a vételárba beszámításra kerül.
A bérlemény használatával kapcsolatos rezsi költségeket a Bérlő viseli. Amennyiben a bérleti díjat és rezsiköltségeket határidőre nem törleszti, úgy hozzájárulását adja a bérlő, hogy munkabéréből, ill. egyéb jövedelméből az levonásra kerüljön.

Határidő: azonnal
Felelős: polgármester

Dabas, 2022. október 24.

Kőszegi Zoltán
polgármester

Törvényességi véleményezésre bemutatva:

Rigóné Dr. Roicsik Renáta
jegyző

Az előterjesztést készítette: Gazdasági Iroda
Az előterjesztés nyílt ülésen tárgyalható.
A döntés elfogadásához egyszerű többség szükséges.
A határozatot kapja: Ügyfél, Irattár, Gazdasági Iroda

DABAS Város ÖNKORMÁNYZATÁNAK
GAZDASÁGI BIZOTTSÁGA
2370 Dabas, Szent István tér 1/b.

Szám:HIV/12-294/ 2022.

ELŐTERJESZTÉS

Szakképzési Centrum üzemeltetési szerződésének módosítási ügye

Tisztelt Képviselő-testület!

Érdi Szakképző Centrum és Dabas Város Önkormányzata között 2018. május 14-én üzemeltetési szerződés került aláírásra, az intézmény 250 m² nagyságú konyhája tekintetében, mely az iskola étkeztetésével kapcsolatos feladatait látja el.

Az üzemeltetési díj emelésére van szükség az energia árak növekedése miatt a Centrum kérelme alapján, mely a 2018-ban megállapított díj 67 200 Ft 91 000 Ft-ra, és évente inflációs mértékben való emelését javasolják.

A fentiek alapján az alábbi határozati javaslatot terjesztem a Tisztelt Képviselő-testület elé:

Határozati javaslat

Dabas Város Önkormányzatának Képviselő – testülete hozzájárul a dabasi 1813/1hrsz., 2370 Dabas, József A. utca 107. sz. alatti nettó 250 m² nagyságú, étkeztetéssel kapcsolatos feladatok ellátását szolgáló helyiségek üzemeltetésének díjának megemeléséhez.
Az üzemeltetési díj havi 91 000 Ft, mely évente az infláció mértékével megemelkedik.

Felhatalmazza a Polgármestert a szerződés módosítás aláírására.

Határidő: azonnal
Felelős: polgármester

Dabas, 2022. október 22.

Kőszegi Zoltán
polgármester

Törvényességi véleményezésre bemutatva:

Rigóné Dr. Roicsik Renáta
jegyző

Az előterjesztést készítette: Gazdasági Iroda
Az előterjesztés nyílt ülésen tárgyalható.
A döntés elfogadásához egyszerű többség szükséges.
A határozatot kapja: Ügyfél, Irattár, Gazdasági Iroda

DABAS VÁROS ÖNKORMÁNYZATÁNAK
GAZDASÁGI BIZOTTSÁGA
Dabas, Szent István tér 1/b.

Szám: HIV/12- 295/2022.

ELŐTERJESZTÉS

Manódombi Bölcsőde Gyakornoki és Érdekképviselti Fórum Szervezeti és Működési Szabályzatainak elfogadása

Tisztelt Képviselő Testület!

A Manódombi Bölcsőde működéséhez, a törvényi előírásoknak megfelelően kérnénk az alábbi szabályzatok elfogadását:

- Gyakornoki Szabályzat
- Érdekképviselti Fórum Szervezeti és Működési Szabályzat.

A Manódombi Bölcsőde Érdekképviseleti Fórumába a testület által szükséges delegálni egy képviselőt.

Mindezek alapján kérem a testületet az alábbi határozatokat elfogadni szíveskedjen.

1.HATÁROZATI JAVASLAT

Dabas Város Önkormányzatának Képviselő-testülete elfogadja a mellékelten csatolt Manódombi Bölcsőde Gyakornoki Szabályzatát.

Határidő: azonnal
Felelős: polgármester

2.HATÁROZATI JAVASLAT

Dabas Város Önkormányzatának Képviselő-testülete elfogadja a mellékelten csatolt Manódombi Bölcsőde Érdekképviseleti Fórum Szervezeti és Működési Szabályzatát.

A testület megválasztja ..... Manódombi Bölcsőde Érdekképviseleti Fórumába.

Határidő: azonnal
Felelős: polgármester

Dabas, 2022. november 3.

Kőszegi Zoltán
polgármester

Törvényességi véleményezésre bemutatva:

Rigóné dr. Roicsik Renáta
jegyző

Az előterjesztést készítette: Burián Erika
Az előterjesztés **nyilvános** ülésen tárgyalható.
A döntés elfogadásához **egyszerű** többség szükséges.

Manódombi Bölcsőde

GYAKORNOKI SZABÁLYZATA

Készült: 2022.10.14.

Készítette: Burián Erika
Intézményvezető

Érvényes: visszavonásig

Gyakornoki szabályzat

A Manódombi Bölcsőde, figyelembe véve a közalkalmazottak jogállásáról szóló 1992. évi XXXIII. törvény, 22.§-t, valamint a pedagógusok előmeneteli rendszeréről és a köznevelési intézményekben történő végrehajtásáról szóló 326/2013.(VIII.30) kormányrendelet, 2§-át, elkészítette a gyakornoki szabályzatát. A szabályzat a meghatározott feladatok szakszerűbb és hatékonyabb végrehajtását szolgálja, valamint a gyakornoki követelmények teljesítésével és teljesítmény mérésével, értékelésével összefüggő eljárásrendet is rögzíti.

1. A szabályzat hatálya

A szabályzat hatálya a gyermekek napközbeni ellátását biztosító intézménnyel határozott vagy határozatlan időre szóló foglalkoztatási jogviszonyban lévő, E-H illetve P fizetési osztályba sorolt közalkalmazottra vonatkozik, ha a közalkalmazott nem rendelkezik a munkaköréhez szükséges kettő évet meghaladó időtartamú szakmai gyakorlattal. A gyakornok számára a foglalkoztatási jogviszony létesítésekor gyakornoki idő kikötése kötelező, ill. elő kell írni azt az időpontot is, ameddig a gyakornok a minősítő vizsgát köteles letenni.

2. Fogalmak meghatározása

Gyakornok: Kisgyermeknevelői munkakörben foglalkoztatott, a munkakör betöltéséhez előírt végzettséggel és szakképzettséggel, valamint kettő évnél kevesebb szakmai gyakorlattal rendelkező munkavállalót, gyakornok fokozatba kell besorolni. A gyakornok számára a foglalkoztatási jogviszony létesítésekor gyakornoki idő kikötése kötelező.

Gyakornoki idő: Gyakornoki időként a foglalkoztatási jogviszony létesítésének időpontjától számított kétéves időszakot kell a kinevezésben, illetve a munkaszerződésben rögzíteni.

A kettő év gyakornoki időbe a foglalkoztatási jogviszony létesítése előtt megszerzett szakmai gyakorlat idejét be kell számítani azzal, hogy gyakornoki időként a hátra levő időt kell a kinevezésben, a munkaszerződésben rögzíteni.

A szakmai gyakorlat időtartamába nem számít be a munkaviszony jellegű jogviszony szüneteléseinek harminc napot meghaladó időtartama.

Gyakornoki program: egy olyan folyamat, amelynek során a „pályakezdő" megismeri a munkahely belső értékeit, szervezeti kultúráját, meghatározott módszertan alapján támogatást kap, hogy megtalálja helyét a munkaszervezetben, mintát kap a feladatok hatékony elvégzéséhez.

Szakmai segítő, mentor: Az intézményvezető jelöli ki a szakmai vezetőt, aki segíti a gyakornokot az intézményi szervezetbe történő beilleszkedésben és a pedagógiai-módszertani feladatok gyakorlati megvalósításában. A mentor legalább félévente írásban értékeli a gyakornok tevékenységét, és az értékelést átadja az intézményvezetőnek és a gyakornoknak.

Minősítő vizsga (pedagógus végzettség esetén): pedagógus teljesítményét értékelő eljárás, amely a magasabb fokozatba lépéshez szükséges. A gyakornok a sikeres minősítővizsgát követően Pedagógus I. fokozatba lép. A vonatkozó rendelet szerint a Pedagógus I. fokozatban lévő pedagógus, következő minősítésének legkorábban a fokozatban töltött 6. évet követően, de legkésőbb a 9. év során kell megtörténnie.

Minősítő vizsga (felsőfokú végzettség esetén): feltétele a gyakornoki vizsga végén egy záró dolgozat elkészítése, valamint a vizsgabizottság által megfigyelt és egyben értékelt szakmai munka bemutatása.

3. A szabályzat célja, tartalma

A szabályzat célja a gyakornokok felkészítésének, beilleszkedésének segítése, a foglalkoztatási feltételek rögzítése, annak érdekében, hogy segítse a gyakornokok tudásának, képességeinek, készségeinek fejlesztését, alakítsa, fejlessze az elkötelezettségüket, segítse az intézményi célokkal való azonosulást.
A szabályzat tartalmazza:

- a gyakornoki rendszer működésével kapcsolatos személyi hátteret, valamint az általuk ellátandó feladatokat,
- a gyakornoki idővel kapcsolatos előírásokat,
- a gyakornoki időben elsajátítandó szakmai követelményeket és a gyakornok önálló munkavégzéséhez szükséges felkészülési szakaszokat,
- a szakmai követelmények elsajátításának, számonkérésének feltételeit,
- a gyakornoki minősítés különös szabályait,
- a szakmai követelményrendszert,
- a gyakornoki idő szakaszait
- a vezetőre vonatkozó szabályokat és az ellátandó feladatokat,
- a nyilvánosságra hozatalra vonatkozó, és egyéb adatvédelmi szabályokat,
- a szabályzat módosításának feltételeit,
- a hatályba helyezés időpontját.

4. A szabályzattal kapcsolatos személyi háttér

A szabályzattal kapcsolatban feladatokat lát el:

- az intézményvezető,
- szakmai segítő,
- a gyakornok közvetlen munkatársa,
- gyakornok.

5. A gyakornoki programban szereplők feladatai

Az intézményvezető feladata	A közvetlen munkatárs feladata	A szakmai segítő feladatai	A gyakornok feladatai
- A gyakornoki szabályzat elkészítése, - A szakmai segítő által elkészített program jóváhagyása, - A gyakornoki program nyomon követése - A gyakornok minősítése előtt beszerezze a szakmai segítő és a közvetlen munkatárs véleményét a gyakornok munkájáról, - Elvégezze a minősítést - Tájékoztassa a gyakornokot a munkafeladatairól, a munkaköri követelményekről, a munkarendről, a lehetséges szociális ellátásról, - A gyakornok segítése, szakmai anyagokkal való megismertetése, - Kijelöli a gyakornok betanításáért felelős munkatársat, - A gyakornok által elvégzett feladatok rendszeres ellenőrzése, - Rendszeresen ellenőrzi a gyakornok által vezetett gyakornoki naplót és egyéb dokumentációkat, - Konzultációs lehetőséget biztosít a gyakornoknak a területtel kapcsolatban felmerült kérdései tisztázására, - Negyedévente szövegesen írásban értékeli a gyakornok teljesítményét, ezzel megalapozza a gyakornok alkalmazásának meghosszabbításáról születendő döntést, a gyakornok minősítését.	- Együttműködni a szakmai segítővel a gyakornoki program végrehajtásában, - A gyakornok napi munkájának támogatása, szükség szerint a részfeladatok segítése, - A gyermekek fejlődéséről készített dokumentációk vezetésének segítése, - Szakmai ismeretek átadása, rendszeres megbeszélése.	- A gyakornoki program elkészítése, - A gyakornok tájékoztatása a szervezet felépítéséről, az SZMSZ-ről, és működési szabályzatáról, - Ismerteti vele a házirendet, felhívja a figyelmét az intézményi sajátosságokra, a gyakornok munkaköréhez tartozó ismeretekre, - Tájékoztatja a gyakornoki rendszerről, a gyakornok értékeléséről, - Összeállítja a szakterületre vonatkozó szakmai követelményeket és megszervezi a gyakorlati vizsgáztatást, - Szükség szerint, de legalább negyedévenként egyszer megfigyeli és értékeli a gyakornok munkáját, - Félévente szövegesen írásban értékeli a gyakornok munkáját, ezzel segítve a gyakornok minősítését, - Részt vesz a gyakornok összesített, írásbeli értékelésének elkészítésében, - Az intézményvezető kijelölése alapján részt vesz a vizsgabizottság munkájában.	-A jogszabályok, dokumentációk áttanulmányozása, értelmezése a szakmai segítővel, - A szervezet működési rendjének megismerése, - szolgálati út megismerése, - Viselkedési szabályok megismerése, betartása, - A gyakornoki program feladatainak végrehajtása, - A program által meghatározott dokumentáció vezetése, - Önértékelés, - Saját fejlődési területek meghatározása, - Problémák jelzése, kérdések feltétele

6. A gyakornoki idő

a. A gyakornoki idő kikötésének kötelező jellege

Gyakornoki idő kikötése az E-H fizetési osztályba sorolt –a szociális intézmény alaptevékenységének ellátásával összefüggő- munkakörben történő határozatlan időre szóló kinevezés esetén akkor, ha a közalkalmazott nem rendelkezik a munkaköréhez szükséges iskolai végzettséget és szakképzettséget igénylő, kettő évet meghaladó időtartamú szakmai gyakorlattal.

Pedagógus munkakör esetén:

- határozott, vagy határozatlan időre szóló kinevezés esetén akkor, ha a közalkalmazott nem rendelkezik a munkaköréhez szükséges iskolai végzettséget és szakképzettséget igénylő, kettő évet meghaladó időtartamú szakmai gyakorlattal,
- A 326/2013.(VIII.30.) Korm. rendelet 2§. (3) értelmében, ha a foglalkoztatási jogviszony létesítésekor a ***pedagógus rendelkezik két év szakmai gyakorlattal, de még nincs meg a hat év szakmai gyakorlati ideje, (kivéve, ha sikeres minősítő vizsgát tett) hat hónap gyakornoki időt kell kikötni,***
- (4). ha a korábbi foglalkoztatási jogviszonyának fennállása alatt ***sikertelen minősítő vizsgát tett és ismét pedagógus munkakörben foglalkoztatják, számára újabb két év gyakornoki időt kell kikötni.*** Ha a megismételt minősítési vizsga is sikertelenül zárult, akkor a megismételt minősítési eljárás eredményének közlésétől számított tízedik napon a közalkalmazotti jogviszony megszűnik,
- (5). ha a pedagógus határozott időre szóló foglalkoztatási jogviszonyának időtartama rövidebb, mint a gyakornokok számára megállapított gyakornoki idő, akkor a gyakornoki időt a határozott idő lejártáig kell kikötni,
- a foglalkoztatási jogviszony létesítése előtt megszerzett gyakornoki idő és a minősítési vizsga között, kevesebb mint egy hónap lenne hátra, a gyakornoki időt egy hónappal vagy a pedagógus kérésére legfeljebb hat hónappal meg kell hosszabbítani,
- a gyakornok a gyakornoki idő lejártának hónapjában, vagy pedagógus végzettség esetén, minősítési vizsga időpontjában tesz minősítő vizsgát,
- a minősítő vizsgán megfelelt minősítést kapott pedagógus végzettségű kisgyermeknevelő gyakornokot a Pedagógus I. fokozatba kell besorolni, a következő év január 01-től.
- 33/K §. (5) Ha a pedagógus-munkakör megfelelő végzettséggel és szakképzettséggel rendelkezővel nem tölthető be, akkor legfeljebb egy alkalommal a gyakornoki idő lejártáig gyakornokként alkalmazható az is, aki a nyelvvizsga letétele kivételével a pedagógus-munkakör betöltéséhez előírt végzettséget és szakképzettséget igazoló oklevél kiadásának feltételeit teljesítette. Ebben az esetben a minősítő vizsga letételének feltétele az előírt nyelvvizsga-bizonyítvány megszerzése.

A pedagógus előmeneteli rendszer részletes szabályait a 326/2013 (VIII.30.) Kormányrendelet tartalmazza.

Felsőfokú szakképesítéssel rendelkező kisgyermeknevelő gyakornoki ideje szintén két év

- a gyakornoki idő folyamatosságát nem érinti a közalkalmazotti törvény szerint olyan áthelyezés, melynek során a közalkalmazott jogviszonya megszűnik,
- ha a közalkalmazotti jogviszony a gyakornoki idő alatt megszűnik, annak tartalmát a szakmai gyakorlat megállapításakor abban az esetben kell figyelembe venni, ha a közalkalmazott jogviszonya megszűnését követően a korábbival azonos egyenlő értékű munkakörre közalkalmazotti jogviszonyt létesít,
- Ettől eltérően, nem lehet a szakmai gyakorlat megállapításakor beszámítani a közalkalmazotti jogviszony időtartamát, ha a gyakorlati idő alatt
  a) a közalkalmazotti jogviszony azért szűnik meg, mert a közalkalmazott „nem megfelelt" minősítést kap,
  b) rendkívüli felmentéssel, illetve a közalkalmazott munkaköri feladatainak ellátására való – az egészségügyi alkalmatlanság kivételével – tartós alkalmatlanság vagy nem megfelelő munkavégzés miatt felmentéssel megszüntetésre kerül.
- felsőfokú végzettséggel rendelkező gyakornok gyakornoki ideje gyakornoki vizsgával zárul, sikertelen vizsga esetén a gyakornok munkaviszonya megszüntethető.

A gyakornoki idő kikötése szempontjából alaptevékenységnek minősül minden olyan tevékenység, melynek ellátására – *a 257/200. (XII.26.) korm. rendelet mellékletében meghatározottak szerint, - kisgyermeknevelői vagy élelmezésvezetői munkakörben foglalkoztatják a közalkalmazottat.*

b. A gyakornoki idő tartama

A gyakornoki idő
- az E-H fizetési osztályba tartozó munkakörökben két év, illetve P fizetési osztály esetén szintén két év.

A gyakornoki idő tartamát kinevezéskor kell előírni. Az intézményvezető tájékoztatja a közalkalmazottat a szakmai segítők személyéről.

A gyakornoki idő tartamát kinevezéskor kell előírni.
A gyakornoki idő tartamába nem számít be:
- a harminc napot meghaladó keresőképtelenséggel járó betegség,
- a harminc napot meghaladó fizetés nélküli szabadság, valamint
- a szabadságvesztés, a szigorított javító-nevelő munka, a javító-nevelő munka, valamint a közérdekű munka tartama

A gyakornoki idő megszűnik,
- a közalkalmazotti jogviszony határozott idejűre történő módosításakor, vagy
- ha a közalkalmazott munkaköre úgy változik, hogy1992. évi XXXIII. Törvény 22.§. (1)–(3) bekezdés alapján nem lenne kötelező a gyakornoki idő kikötése (pl. rendkívüli felmondás, egészségügyi alkalmatlanság).

7. A gyakornoki időben elsajátítandó szakmai követelmények

a. A szakmai követelmények részei

A gyakornoki időben elsajátítandó szakmai követelmények két részből állnak:
- az általános követelmények,
- a munkakörhöz kapcsolódó követelmények.

b. Az általános követelmények

Az általános követelmények jellemzői:
a) Az általános követelmények tartalma minden gyakornok számára megegyezik.
b) Minden gyakornok számára elő kell írni e követelmények teljesítésének kötelezettségét.
c) Az általános követelményeket úgy kell meghatározni, hogy azokon keresztül a gyakornok megismerje:
   - A foglalkoztató intézmény szervezeti és működési szabályzatát,
   - házirendjét,
   - az intézmény szakmai célkitűzéseit, azok gyakorlati megvalósulását,
   - a gyermekek és a szülők jogait, melyet a Gyvt. tartalmaz.

c. A munkakörhöz kapcsolódó szakmai követelmények

A munkakörhöz kapcsolódó szakmai követelmények jellemzői:
a) A munkakörhöz kapcsolódó szakmai követelmények adott munkakörhöz tartoznak.
b) A konkrét szakmai követelmények meghatározása a munkakör és a munkaköri leírás alapján történik.
c) A munkakörhöz kapcsolódó követelményeknek biztosítaniuk kell, hogy a gyakornok

- megismerje a munkakörére vonatkozó bölcsődei alapelveket, melyeket „A bölcsődei nevelés-gondozás országos alapprogramja" tartalmaz,
- megismerje a bölcsődei területre érvényes módszertani ajánlásokat,
- megismerje és alkalmazni is tudja a kisgyermekkori gondozás, nevelés alapjait.

A gyakornoki idő szakaszai

Időszak	Szakasz megnevezése	Elvárás
0-1 hó	Ismerkedés időszaka	- Jogszabályok, dokumentációk áttanulmányozása, helyi sajátosságokkal való ismerkedés, - Az intézmény hitvallásának megismerése, - Ismerkedés az intézményben folyó szakmai munkával, - Ismerkedés a napi feladatok ellátásával, a gyermekcsoporttal, a gyermekek szüleivel, elvárásaival, - Helyi szabályok elsajátítása, majd azok közvetítése a gyermekek felé, - A „saját" kisgyermeknevelői rendszernek megfelelően a gyermekek fokozatos átvétele, ellátása,
1-2 hó	Az önálló munka megkezdésének időszaka	- A gyakorlati munka megalapozása, önálló feladatvégzés, - Munkarendhez igazított munkakezdés, - Házi továbbképzéseken való részvétel, - A dokumentációk folyamatos átvétele, ill. elkészítése,
3-24 hó	Önálló munkavégzés	- Figyelemmel kíséri és elősegíti a gondjaira bízott gyermekek testi és szellemi jólétét, fejlődését, - Az elfogadott szakmai követelményeket, gondos elméleti megalapozás után személyre szabottan, az egyes gyermekek korának, fejlettségi szintjének, igényeinek megfelelően valósítja meg a gyakorlatban. - Tudása és tapasztalata legjavát adja, hogy elősegítse a gyermek bölcsődei beilleszkedését. E célból rugalmasan, - de a szülővel szorosan együttműködve, a szülői kompetenciát tiszteletben tartva - él a rendelkezésére álló idővel úgy, hogy az elválás okozta traumát mind a gyermek, mind a szülő számára a lehető legkisebbre mérsékelje. - Fokozott figyelmet fordít a család-bölcsőde kapcsolatának elmélyítésére. Őszinte, partneri együttműködés kialakítására törekszik oly módon, hogy szakmai tudásával, empátiás készségével, humánumával a tartalmas napi kapcsolaton túl, a kisgyermeknevelői munka társadalmi elismertségét is növelje. Ennek érdekében (is) szakmai felkészültségével, szociális érzékenységével és példamutató magatartásával biztosítja a bölcsőde nyltottságát a családlátogatásokon, szülői értekezleteken, szülő-csoportos megbeszéléseken, nyílt napokon túlmenően is. -A rábízott gyermekek iránti felelősségtudatból eredően rendszeres kapcsolattartásra, együttműködésre törekszik a gyermekekkel kapcsolatban álló szakemberekkel (védőnő, családsegítő, gyermekjóléti szolgálat szakembere, stb.). - rendszeresen konzultál közvetlen felettesével, gyakornokvezetőjével.

8. A szakmai követelmények elsajátítása, számonkérésének feltételei, módszerei

Az intézménynek, mint munkáltatónak kötelessége a gyakornok szakmai követelményének elsajátítására vonatkozó számonkérésre, vizsgára történő felkészítése.
A gyakornoki időben fejlesztő célú értékelés folyik, annak érdekében, hogy segítsék a gyakornok beilleszkedését, munkájának, viselkedésének fejlesztését, valamint cél még a motivációjának erősítése, szakmai munkájának fejlesztése.

a. Általános feltételek

A szakmai követelmények elsajátítás számonkérésének általános feltételei a következők:
- a gyakornoktól a szakmai követelmények elsajátítását akkor lehet számon kérni, ha a gyakornoki idejét legalább 80%-ban már letöltötte –mivel korábbi időpont estén nem áll rendelkezésére megfelelő idő a tényleges gyakorlat megszerzésére,
- a gyakornoknak írásban – a mellékletben meghatározott nyomtatványon – jelentkeznie kell a vizsgára,
- a gyakorlat segítőinek írásban nyilatkozniuk kell, hogy ellátták a gyakornok felkészítésével kapcsolatos feladatokat,
- történjen meg a szakterületre vonatkozó vizsgafeladatok összeállítása és azt, az intézményvezető hagyja jóvá.

b. Személyi feltételek

A számonkérés feltétele a vizsgabizottság létrehozása és működtetése.
A vizsgabizottság elnöke az intézményvezető.
A vizsgabizottság tagjait az intézményvezető jelöli ki. A bizottság létszámának meghatározását és a bizottság aktuális névsorát a szabályzat mellékleteként kell kezelni.

A vizsgabizottság feladatai:
-A vizsgabizottság megállapítja a vizsgakövetelményeket, összeállítja a gyakorlati vizsga feladatait,
- részt vesz a vizsga szervezésében,
- lebonyolítja a vizsgáztatást,
- közreműködik a vizsgaigazolások kiállításában,
- a vizsga időpontját a vizsgafeladatokhoz igazítva határozza meg.

c. Számonkérés módszerei

A gyakorlati munka megfigyelése, értékelése:
- A gyakornok negyedévente, közvetlen vezetője és a gyakorlatvezetője jelenlétében, gyakorlatban számot ad szakmai ismereteiről, gyakorlati készségéről (megfigyelés, szakmai beszélgetés),
- Félévente felkészül egy esetismertetésre, majd szóban összefoglalja annak tapasztalatait, eredményeit, ezután írásban rögzíti azokat,
- Egyéni és csoportos megfigyeléseket készít

Gyakorlati vizsgán való részvétel, vizsgafeladatok
A gyakorlati vizsga napján a vizsgabizottság tagjai megfigyelik a gyakornok munkáját, majd ez alapján értékelik felkészültségét.
A megfigyelés területei:
- a szülőkkel való kapcsolattartás megfigyelése,
- kommunikáció, metakommunikáció megfigyelése,
- a napirend megszervezésének értékelése,
- nevelési légkör értékelése,
- a gondozási feladatok értékelése,
- szervezési feladatok értékelése,

- társ kisgyermeknevelőjével való együttműködés értékelése,
- a csoport tárgyi feltételeinek értékelése,
- adminisztrációs munkájának értékelése.

Értékelő lap elkészítése, a gyakornok munkavégzését érintő témakörből

A gyakornok fejlesztő értékelését minden évben kétszer a szakmai segítő készíti el. Az értékelésbe bevonja a gyakornok felkészítésében részt vevő kollégát is, valamint figyelembe veszi a gyakornok által készített önértékelést (0 sz. melléklet).
Az értékelő megbeszélés lépései:
- a gyakornok önértékelése,
- a szakmai segítő értékelése,
- az eltérő vélemények megbeszélése,
- a problémák feltárása, megbeszélése,
- a következő időszak fejlesztési területeinek meghatározása,
- a résztvevők feladatainak meghatározása,
- az értékelő lap kitöltése, aláírása.

Az értékelő megbeszélésen a szakmai segítő és a gyakornok vesz részt.
Az értékelő lapot a szakmai segítő és a gyakornok írja alá (0/1). A gyakornoknak lehetőséget kell adni, hogy észrevételeit, megjegyzéseit az értékelő lapon rögzítse. Az értékelő lap egy aláírt példányát a gyakornoknak át kell adni. Az értékelő lapot a szakmai segítő őrzi a gyakornoki idő letételéig, majd a minősítés után megsemmisíti vagy átadja a minősítettnek.

9. A számonkérés, vizsgáztatás eljárásrendje

Az eljárásrend közvetlen jogokat és kötelezettségeket állapít meg
- az intézményvezetőre,
- a vizsgabizottsága
- a gyakornokra vonatkozóan

Az eljárás főbb szabályai:

1. Az intézményvezető a gyakornokkal való rendszeres kapcsolattartás során figyelemmel kíséri azt, hogy a gyakornok gyakorlati ideje mikor telik le. (Ennek érdekében az intézményvezető nyilvántartást vezet a gyakornokról (3.sz. melléklet)
   A gyakornokot az intézményvezető a gyakorlati idő letelte előtt 3 hónappal szóban értesíti a gyakornoki idő végének közeledtére, s felhívja figyelmét arra, hogy a szakmai követelmények elsajátítása számonkérésre kerül.
2. Az intézményvezető átveszi a gyakornok számonkérésére, vizsgára történő jelentkezését (4. sz. melléklet)
3. Az intézményvezető ellenőrzi, a számonkérés általános feltételeinek meglétét, ennek keretében beszerzi a szakmai segítő véleményét és írásbeli nyilatkozatát a gyakornoki vizsgára történő jelentkezés jóváhagyásáról.(5. sz. melléklet). Az intézményvezető írásban tájékoztatja a gyakornokot a pontos vizsgakövetelményekről, a vizsga időpontjáról. A vizsga időpontját a jelentkezéstől számított 30 napon belül meg kell tartani, figyelembe véve a gyakornok kötelező minősítésének időpontját.
5. A gyakornok vizsgáztatása két részből áll:
   - egy szakmai dolgozat elkészítése, melyet a bizottság még a gyakorlati vizsga megkezdése előtt értékel, valamint
   - a gyakorlati munka megfigyelése.
6. A vizsgabizottság a vizsgáról, annak eredményétől függetlenül igazolást állít ki. Az igazolásnak tartalmaznia kell a vizsgázó nevét, munkakörét, a vizsga időpontját, valamint a vizsgarészekre vonatkozó, illetve az összesített értékelést. Az értékelés két kategóriában történik: megfelelt, illetve nem megfelelt. (6. sz. melléklet).
7. Ha a gyakornok a vizsgát önhibáján kívül elmulasztja, vagy legalább 6 munkanappal a vizsgaidőpont előtt a vizsga elhalasztását kéri, halasztott vizsgát tehet.
8. A vizsgabizottság munkáját az intézményvezető irányítja, aki gondoskodik a vizsga jogszerűségéről és zavartalanságáról.

9. A vizsga időpontjának kitűzése előtt a vizsgabizottságnak ellenőriznie kell, hogy a vizsgabizottság elnöke és tagja
   - nem áll hozzátartozói viszonyban a gyakornokkal, illetve
   - valamilyen okból elfogult- e a gyakornokkal szemben.

   Az előbbi összeférhetetlenség esetén az intézményvezető gondoskodik a pártatlan vizsgabizottság felállításáról. Ha személyesen érintett, akkor más személyt bíz meg a vizsgabizottság elnöki feladatával.
11. A vizsgabizottság a vizsgadolgozatot és a gyakorlati vizsgát is a „megfelelt", illetve a „nem megfelelt" eredmény kategóriákkal értékeli.

10. A gyakornoki minősítés különös szabályai

A gyakornok értékelése során kiemelten jelenik meg a végzett munka minőségének értékelése, valamint a munkavégzés során tanúsított viselkedés.
A gyakornok minősítéséről az intézményvezető dönt.

A minősítés jogalapjaként felhasználható dokumentumok:
- a gyakornok gyakornoki vizsgájának igazolása,
- a szakmai segítő írásbeli véleménye, értékelése,
- a közalkalmazott által elkészített dokumentációk összefoglalása.

a. A minősítés ideje

A gyakornoki idő lejáratának hónapjában a közalkalmazottat minősíteni kell.
A közalkalmazottal a minősítést annak elkészítése után haladéktalanul ismertetni kell. A megismerés tényét a közalkalmazott a minősítésen aláírásával igazolja, továbbá feltünteti esetleges észrevételeit is.
A minősítés egy példányát annak ismertetésekor a közalkalmazottnak át kell adni.
A kitöltetlen minősítési adatlapot a minősítés ideje előtt legalább 3 nappal át kell adni a gyakornoknak abból a célból, hogy annak tartalmát megismerhesse, s felkészülhessen a minősítésre.

b. A minősítés tartalma, eredménye

A minősítésnek tartalmaznia kell a következőket:
- a közalkalmazott személyi adatait,
- a munkakörre vonatkozó adatokat,
- a szakmai követelmények megnevezését és értékelését,
- az összesített minősítést.

A minősítés eredménye (a szakmai követelmények, valamint az összesített minősítés során) a következő lehet (Kjt.22.§. 15/b):
- **harminctól száz százalékig „megfelelt" és**
- **harminc százalék alatt „nem megfelelt" eredmény adható.**

Az intézményvezető nem adhat „megfelelt" minősítést annak a gyakornoknak, aki
- a gyakorlati vizsgáját nem teljesítette, illetve ott „nem megfelelt" értékelést kapott és/vagy a szakmai segítő és/vagy a közvetlen munkatárs nem javasolja a foglalkoztatását, azaz „nem megfelelt" értékelést ad a gyakornok gyakornoki időben végzett tevékenységére.
  Az 1992. évi XXXIII. tv. 22.§ (16) bekezdés értelmében a közalkalmazotti jogviszony a minősítés eredményének ismertetését követően tizedik napon megszűnik, ha a közalkalmazott „nem megfelelt" minősítést kap.

c. A minősítés formája

A minősítést írásba kell foglalni, de szóban is ismertetni kell a gyakornokkal.
A szóbeli ismertetés során lehetőséget kell adni a gyakornok számára, hogy a minősítésre szóban és írásban is reagáljon.

11. A szakmai követelményrendszer

A szakmai követelményrendszer kialakításakor figyelembe kell venni a gyermekek napközbeni ellátására vonatkozó jogszabályokat, valamint a bölcsődei nevelés-gondozás országos alapprogramja előírásait és a szakmai módszertani ajánlásokat.

A követelményrendszernek ki kell terjednie:

a) az általános szakmai követelmények, valamint

b) a munkaköri követelmények területére.

A munkaköri szakmai követelményeket (munkaköri leírás, SZMSZ) a kisgyermeknevelői munkakörre vonatkozóan ki kell dolgozni, legkésőbb a gyakornoki közalkalmazotti jogviszony létesítését követő 30 napon belül.

12. Nyilvánosságra hozatal és egyéb nyilvánossági és adatvédelmi szabályok

A gyakornoki szabályzatot az intézmény honlapján nyilvánosságra kell hozni vagy a helyben szokásos módon kell közzétenni (megismerési nyilatkozat).
A személyes gondoskodás keretébe tartozó, gyermekek napközbeni ellátását biztosító intézmény a gyakornok vizsgájával, valamint a minősítésével kapcsolatban keletkezett dokumentumokat az iratkezelés és az adatvédelem szabályai szerint köteles kezelni. A gyakornoki vizsga eredményére vonatkozó igazolást, valamint a minősítő lapot a gyakornok személyi anyagában is el kell helyezni.

A minősítő vizsga pedagógus munkakörben alkalmazott kisgyermeknevelő esetén

A minősítő vizsga időpontja

- a gyakornoki idő lejártának hónapjában, vagy
- ha a gyakornoki idő a nevelési évet követő nyári szünet alatt jár le, a nevelési év május hónapjában

A minősítő vizsga tartalma

A minősítő vizsga során a pedagóguskompetenciákhoz kapcsolódó indikátorok alapján minősítő bizottság értékeli a pedagógus tevékenységét.

A minősítő vizsga megszerzéséhez szükséges minősítési eljárás részei:

- a portfólió feltöltése,
- a portfólió előzetes vizsgálata,
- ha a munkakör részét képezi a foglalkozás megtartása, abban az esetben a foglalkozás látogatása,
- az információk értékelése, felkészülés a portfóliódvédés lebonyolítására, ennek során a feltöltött portfólió alapján megfogalmazott kérdéseknek a portfóliódvédés előtt legalább hét nappal a pedagógus részére történő eljuttatása, valamint
- a portfóliódvédés.

A pedagógusértékelési eszközöket melyek egységesek és nyilvánosak – különösen a minősítő vizsga során használt értékelőlapokat, megfigyelési, értékelési szempontokat, feldolgozási segédleteket, a portfólió részletes követelményeit – az Oktatási Hivatal dolgozza ki és a miniszter hagyja jóvá.

13. Hatályba lépés

Jelen szabályzat 2021.03.01. napon lép hatályba.

Kelt:

intézményvezető

0. számú melléklet **A gyakornok önértékelésének szempontjai**

A gyakornoki szabályzatban megjelölt kiemelt szempontokon felül az alábbiak szerint készülhet fel a gyakornok az önértékelésre:

- Mely feladatok voltak számára a legfontosabbak, legérdekesebbek?
- Mely feladatok igényelték a legtöbb felkészülést?
- Milyen eredményeket ért el?
- Sikerült-e a kitűzött célokat megvalósítania?
- Milyen problémákba ütközött a feladatok megvalósítása során?
- Eddigi tapasztalatai alapján hogyan lehetne ezeket a problémákat kiküszöbölni?
- Meglátása szerint mik az erősségei, gyengeségei?
- Mely területeken szeretne több tapasztalatot szerezni?
- Vannak-e olyan képességei, amelyeket az eddigiekben nem használt, de szeretné jobban hasznosítani?
- Milyen segítségre lenne szüksége a vezető részéről?
- Milyen segítségre, támogatásra lenne szüksége a szakmai segítő részéről?
- Milyen segítségre, támogatásra lenne szüksége a többi kolléga részéről?

A gyakornok értékelő megbeszélésre való felkészülését segítheti az alábbi önismereti kérdőív is:

- Hányszor végzett pontatlan munkát?
- Hányszor késett határidővel?
- Milyen típusú feladatokkal voltak problémái?
- Ismeri az Önnel szemben támasztott követelményeket elvárásokat?
- Ha hibázott kiben, miben kereste az okokat? Magában, kollégákban, tanulókban, szülőkben, egyéb külső körülményekben?
- Megfelelőnek tartja-e az időgazdálkodását?
- A feladatok megoldása során kialakít-e prioritásokat? Ezeket betartja-e?
- Felméri-e előre a megvalósítás lehetőségeit?
- Képes-e megfelelő részfeladatokra bontani a megoldandó problémát?
- Megítélése szerint megfelelő szinten ismeri a szakmai szabályokat, előírásokat?
- Szigorúan betartja-e a szabályokat, szakmai előírásokat?
- Inkább a szabályok, szakmai előírások mellőzésével szeretné végezni a munkáját?
- Amióta befejezte tanulmányait megtett-e mindent, hogy tudása naprakész legyen?
- Ön szerint milyen kép alakult ki Önről a vezetőiben, szakmai segítőjében, munkatársaiban, tanulókban, szülőkben?
- Amennyiben voltak konfliktusok, mi lehet ezek forrása?
- Döntéseiben elfogulatlan tud lenni?
- Vállalta feladataiért, döntéseiért a felelősséget?
- Hányszor kellett a vezető, más kolléga segítségét kérnie egy konfliktus megoldásához?

0/1 számú nyomtatvány **Értékelő lap elkészítése, a gyakornok munkavégzését érintő témakörből**

1. Általános adatok

A közalkalmazott

- neve:
- születési helye és ideje:.
- anyja neve:
- lakcíme:

A közalkalmazott jogviszonyának kezdete:

A gyakornoki ideje: 2 év (időtartam), minősítésének határnapja:

Munkaköre: kisgyermeknevelő

A gyakornoki időből eltelt idő:

A gyakorlati vizsga tervezett időpontja:

Értékelési szempontok:

Az értékelési szempontokat befolyásolja a megfigyelt helyzet (napirend), de minden helyzet megfigyelése során ki kell térni az alábbi szempontokra:

- A gyakornok figyelemmel fordul a gyermekek felé
- Gyakori kapcsolatot vesz fel velük
- Ismeri a gyerekek egyéni igényét
- Érzelmi, fizikai biztonságot nyújt, testközeli kapcsolatot vesz fel
- Feltétel nélkül elfogadja őket
- A gondozást tapintatosan, gyengéd mozdulatokkal végzi
- Verbális kommunikációja pozitív és személyes

Megfigyelési szempont	**igen**	**nem**
A gyakornok figyelemmel fordul a gyermekek felé		
Gyakori kapcsolatot vesz fel velük		
Ismeri a gyerekek egyéni igényét		
Érzelmi, fizikai biztonságot nyújt, testközeli kapcsolatot vesz fel		
Feltétel nélkül elfogadja őket		
A gondozást tapintatosan, gyengéd mozdulatokkal végzi		
Verbális kommunikációja pozitív és személyes		
Verbális kommunikációja összhangban van a tevékenységével		

Megértő a gyermek érzéseivel szemben		
Sikerélményhez juttatja a gyermekeket, elismer, dícsér		
Beszédre és tevékenységre ösztönöz		
Támogatja az önállósodási törekvéseket		
Elvárásai reálisak		
Az egyes tevékenységekre (játék, gondozás) elegendő időt biztosít		
Nevelési módszerei példamutatók		

Összefoglaló értékelés arra vonatkozóan, miben kell a gyakornokot segíteni, támogatni:

Dátum:

....

Gyakorlatvezető gyakornok

1. számú melléklet: **Szakmai segítő kijelölése**

A MANÓDOMBI BÖLCSŐDE vezetője a következő szakmai segítőt nevezem ki az intézményben közalkalmazotti jogviszonyban gyakornoki idejét töltő személy szakmai követelmények elsajátításának segítésére:

A gyakornok neve:

A gyakorlat helyszíne:

Szakmai segítő neve, munkaköre:

A szakmai segítőként való kijelölés a gyakorlati vizsga lebonyolításáig érvényes.

Kelt:

.....

Intézményvezető

Megismerési záradék

Alulírott aláírásommal igazolom, hogy szakmai segítővé történő kijelölésemet tudomásul veszem, s egyben nyilatkozom arról, hogy tevékenységemet a vonatkozó szabályzat szerint fogom végezni.

Kelt:

szakmai segítő

2. számú melléklet Vizsgabizottság kijelölése

Vizsgabizottság létszáma és névsora

A vizsgabizottság létszáma (elnökkel és tagokkal együtt) 3 fő.

A vizsgabizottság

- elnöke:
- tagjai:
  -
  -

Kelt:

.....
intézményvezető

Megismerési záradék
Alulírottak aláírásunkkal igazoljuk, hogy a vizsgabizottsági tagsággá választást tudomásul vettük, és egyben nyilatkozunk arról, hogy tevékenységet a vonatkozó szabályzat szerint fogjuk végezni.

Kelt:

....

3. számú melléklet **Gyakornoki nyilvántartás**

Gyakornok neve, születési helye, ideje	**Munka-kör**	**Gyakornoki idő**	**Minősítési határidő**	**Minősítés időpontja és eredménye**	**Megjegyzés**
Név: Születési hely és idő:		.... év/hónap	.....év .....hó .....nap	idő:..... megfelelt nem megfelelt	
Név: Születési hely és idő:		.... év/hónap	.....év .....hó .....nap	idő:..... megfelelt nem megfelelt	
Név: Születési hely és idő:		.... év/hónap	.....év .....hó .....nap	idő:..... megfelelt nem megfelelt	
Név: Születési hely és idő:		.... év/hónap	.....év .....hó .....nap	idő:..... megfelelt nem megfelelt	
Név: Születési hely és idő:		.... év/hónap	.....év .....hó .....nap	idő:..... megfelelt nem megfelelt	
Név: Születési hely és idő:		.... év/hónap	.....év .....hó .....nap	Idő:..... megfelelt nem megfelelt	
Név: Születési hely és idő:		.... év/hónap	.....év .....hó .....nap	idő:..... megfelelt nem megfelelt	

4. számú melléklet **Jelentkezési lap a szakmai követelmények elsajátítására vonatkozó számonkérésre, vizsgára**

1. Általános adatok

A közalkalmazott

- neve:
- születési helye és ideje:.
- anyja neve:
- lakcíme:

A közalkalmazott jogviszonyának kezdete:

A gyakornoki ideje: 2 év (időtartam), minősítésének határnapja:

Munkaköre: kisgyermeknevelő

A gyakornoki időből letelt idő: 24 hónap

2. A számonkérésre vonatkozó adatok:

A számonkérés részterületei:

általános szakmai követelmények

munkakörhöz tartozó szakmai követelmények

A számonkérés jellege:

Gyakorlati vizsga

Kelt.

vizsgára jelentkező gyakornok

Záradék

A jelentkezési lap egy példányát átvettem.

Kelt.

intézményvezető

5. számú melléklet **Feljegyzés a gyakornoki vizsgára történő jelentkezés jóváhagyásáról**

A MANÓDOMBI BÖLCSŐDE vezetője a következő megállapításokat teszem a gyakornoki vizsgára történő jelentkezéssel kapcsolatban:

1. A vizsgára jelentkező gyakornok:
   - neve:
   - munkaköre: kisgyermeknevelő
2. A gyakornok vizsga általános feltételeinek teljesülése

Feltételek	Teljesült	
	Igen	Nem
1. A gyakornok a gyakornoki idejének 80%-át a vizsga időpontjáig letölti?		
2. A gyakornok írásban jelentkezett a számonkérésre?		
3. A vezető írásbeli nyilatkozata rendelkezésre áll arra vonatkozóan, hogy a gyakornok felkészítésével kapcsolatos feladatait ellátta?		
4. A vezető megfelelő számú alkalommal ellenőrizte a gyakornok munkáját?		
5. Megtörtént a gyakornok munkájának összefoglaló írásbeli értékelése?		
6. Megtörtént a gyakorlati vizsga szempontjainak összeállítása, majd jóváhagyása?		

3. A vizsga jellege:

Az intézményvezető megállapítja, hogy a gyakornok vizsgáztatása

Gyakorlati vizsga

4. A vizsgáztatás pártatlansága

Az intézményvezető a bizottság tagjainak tájékoztatását követően megállapította, hogy a vizsgáztatás pártatlansága (elfogultságmentes és összeférhetetlenségi helyzetet nélkülöző) Biztosítható

A jelen bizottság fennállása mellett nem biztosítható, ezért intézkedik új bizottság felállításáról.

5. A vizsga időpontja:

Kelt: Intézményvezető

6. számú melléklet **Minősítési lap** (1992. évi XXXIII.tv. 1.sz. melléklete)

1. A közalkalmazott személyi adatai
Neve (leánykori neve): .....
Anyja neve: .....
Születési hely, idő: .....

2. A közalkalmazotti jogviszonnyal kapcsolatos adatok
A közalkalmazotti jogviszony kezdete: .....
A közalkalmazott besorolása: .....
A vezetői megbízás kezdete: .....
A minősítés indoka: .....

3. A közalkalmazott minősítésének szempontjai
3.1. A munkakör ellátása szempontjából szükséges szakmai ismeretek
Kiemelkedő (3 pont) - Megfelelő (2 pont) - Kevéssé megfelelő (1 pont) - Nem megfelelő (0 pont)
Szöveges indokolás:
.....
3.2. A munkakör ellátása során végzett szakmai, gyakorlati munka
Kiemelkedő - Megfelelő - Kevéssé megfelelő - Nem megfelelő
Szöveges indokolás:
.....
3.3. A szakmai munkával kapcsolatos problémamegoldó képesség
Kiemelkedő - Megfelelő - Kevéssé megfelelő - Nem megfelelő
Szöveges indokolás:
.....
3.4. A munkavégzéssel kapcsolatos felelősség és hivatástudat
Kiemelkedő - Megfelelő - Kevéssé megfelelő - Nem megfelelő
Szöveges indokolás:
.....
3.5. A munkavégzéssel kapcsolatos pontosság, szorgalom, igyekezet
Kiemelkedő - Megfelelő - Kevéssé megfelelő - Nem megfelelő
Szöveges indokolás:
.....
3.6. A végrehajtási rendelet által meghatározott egyéb szempontok:
Kiemelkedő - Megfelelő - Kevéssé megfelelő - Nem megfelelő
Szöveges indokolás:
.....
*4. * Vezetői beosztásához/munkakörhöz kapcsolódó minősítési szempontok (ha releváns)*
4.1. A vezető által irányított szervezeti egység/intézmény munkájának színvonala
Kiemelkedő - Megfelelő - Kevéssé megfelelő - Nem megfelelő
Szöveges indokolás:
.....
4.2. A vezető által irányított szervezeti egység/intézmény munkavégzésének szervezése
Kiemelkedő - Megfelelő - Kevéssé megfelelő - Nem megfelelő
Szöveges indokolás:
.....
5. A közalkalmazott munkavégzésével kapcsolatos egyéb lényeges körülmény, megjegyzés, a kevéssé alkalmas területek fejlesztésére vonatkozó javaslatok, célkitűzések:
.....
.....
6. A közalkalmazott minősítése

kiválóan alkalmas (80-100%) - alkalmas (60-79%) - kevéssé alkalmas (30-59%) - alkalmatlan (30% alatt)

Szöveges értékelés:

7. A közalkalmazott által a minősítésre tett észrevétel:
.....

Dátum:

A minősítés megállapításait a közalkalmazottal ismertettem.

.....
a minősítést végző aláírása, beosztása

A minősítés tartalmát ismerem, észrevételeimet megtettem.

.....
a minősített aláírása

Megismerési nyilatkozat

A Manódombi Bölcsőde Gyakornoki Szabályzatában foglaltakat megismertem. Tudomásul veszem, hogy az abban leírtakat a munkám során köteles vagyok betartani.

Név	Feladat, hatáskör	Dátum	Aláírás

Manódombi Bölcsőde

Érdekképviseleti Fórum Szervezeti és Működési Szabályzata

Készült: 2022.10.14.

Készítette: Burián Erika
Intézményvezető

Érvényes: visszavonásig

A bölcsődében az 1997. évi XXXI. Törvény a Gyermekek védelméről és gyámügyi igazgatásról szóló törvény szerint megalakult és érdekvédelmi szervként működik az Érdekképviseleti Fórum.

Érdekvédelem

Az intézmény fenntartója meghatározza - az ellátások kivételével- az ellátásban részesülők érdekvédelmét szolgáló képviseleti fórum megalakításának és működésének szabályait.

Az Érdekképviseleti Fórum szavazati jogú választott tagjai:

- az ellátásban részesülők szülei vagy más törvényes képviselői
- az intézmény dolgozóinak képviselője
- az intézményt fenntartó képviselője

Az Érdekképviseleti Fórum:

- Megvizsgálja a hozzá benyújtott panaszokat és a hatáskörébe tartozó ügyekben dönt, továbbá intézkedéseket kezdeményezhet a fenntartónál, a gyermekjogi képviselőnél, illetve más hatáskörökkel rendelkező szervnél.
- Az intézmény vezetőjénél véleményt nyilváníthat a gyermeket érintő ügyekben, valamint javaslatot tehet az intézmény alaptevékenységével összhangban végzett szolgáltatások tervezéséről, működtetéséről, valamint az ebből származó bevételek felhasználásáról.
- Egyetértési jogot gyakorol a Házirend jóváhagyásánál.

A gyermek, a gyermek szülője vagy más törvényes képviselője, érdekképviseleti és szakmai szervek a Házirendben foglaltak szerint panasszal élhetnek az intézményvezetőjénél, valamint az Érdekképviseleti Fórumnál:

- az ellátást érintő kifogások érdekében,
- a gyermekjogok sérelme, továbbá az intézmény dolgozói kötelezettségszegése esetén, iratbetekintés megtagadása esetén.

Az intézmény vezetője, illetve az Érdekképviseleti Fórum a panaszt kivizsgálja, és tájékoztatást ad a panasz orvoslásának más lehetséges módjáról. A gyermek szülője vagy más törvényes képviselője az intézmény fenntartójához vagy a gyermekjogi képviselőhöz fordulhat, ha az intézményvezetője vagy az Érdekképviseleti Fórum 15 napon belül nem küld értesítést a vizsgálat eredményéről, vagy ha a megtett intézkedéssel nem ért egyet.

Az Érdekképviseleti Fórum működési szabályzata

Az Érdekképviseleti Fórum működése

A bölcsődei ellátásban részesülő gyermekek érdekeinek megjelenítését és képviseletét szolgálja. Működésének célja, hogy a gyermekek törvényes képviselői – a gyermekek érdekeit szem előtt tartva- együtt működjenek az intézmény és a fenntartó képviselőivel.

Az Érdekképviseleti Fórum általános feladata

- Az információnyújtás a szülők felé, az intézmény céljainak, Szakmai Programjának megismertetése, a szakmai munka értékeinek közvetítése, az információ csere, vélemények és álláspontok egyeztetése.
- Az Érdekképviseleti Fórum feladata az intézménnyel jogviszonyban állók és az ellátásra jogosultak érdekeinek védelme. A gyermek szülője vagy más törvényes képviselője panasszal élhet az intézmény vezetője vagy az Érdekképviseleti Fórum tagjai felé.
- Gyermekek jogainak sérelme - az ellátásra vonatkozó észrevételek - a dolgozók kötelezettség szegése esetén

Az Érdekképviseleti Fórum szervezete

Az Érdekképviseleti Fórum szervezete „a gyermek védelméről és a gyámügyi igazgatásról szóló 1997. XXXI. Törvénynek megfelelően az alábbi választott tagokból áll:

- bölcsődei ellátásban részesülő gyermek szülei vagy más törvényes képviselői
- intézmény dolgozóinak képviselői – 1 fő
- az intézményt fenntartó képviselői – 1 fő

Az Érdekképviseleti Fórum működési rendje

- Évente legalább egyszer ülésezik, szükség esetén többször, az összehívásról az elnök gondoskodik.
- Szülői képviselőit évente, a dolgozók és fenttartó által delegált személyeket 4 évente választják, a megválasztottak írásban nyilatkoznak tisztségük elfogadásáról.
- Tagság megszűnik, az intézményi jogviszony megszűnésével, dolgozó esetén a munkaviszony megszűnésével, a határozott idő lejártával, lemondással, visszahívással, elhalálozással. A

lemondást írásban kell benyújtani az elnöknek.

- Az első ülésen elnököt, elnökhelyettest választanak. Az Érdekképviseleti Fórum tagjait szülői értekezleten, az intézmény dolgozóinak képviselőjét munkaértekezleten választják meg szavazással. A fenntartó képviselőt jelöl ki a Fórumba.
- A meghívók és előterjesztések kiküldése határideje az ülés előtti hét.
- A gyermekjogi képviselő részére biztosítani kell az Érdekvédelmi Fórum üléseinek időpontjáról való tudomásszerzést.
- Az elnök köteles az Érdekképviseleti Fórum ülését összehívni a tagok egyharmadának írásbeli kezdeményezésére, illetve beterjesztett panasz kézhezvételét követő 5. munkanapon belül.
- Üléseit az elnök akadályoztatása esetén az alelnök hívja össze és vezeti.
- Minden üléséről jegyzőkönyvet kell vezetni, melynek tartalmaznia kell az eljáró szerv megnevezését, készítésének helyét és idejét, hozzászólások lényegét, a hozott határozatokat, a jelenlévők aláírását, melynek 1-1 példányát az érintettnek, a tagoknak és az intézményvezetőjének meg kell küldeni.
- A gyermek szülője, törvényes képviselője továbbá a gyermekek védelmét ellátó érdekképviseleti és szakmai szervek panasszal élhetnek a házirendben foglaltak szerint az intézmény vezetőjénél vagy az Érdekképviseleti Fórum bármely tagjánál.
- A fenntartó is továbbítja a szülő, és a törvényes képviselő által aláírt panaszt vagy bejelentést a további kivizsgálás céljából.
- Személyes meghallgatást végez.
- Bejelentés alapján köteles a panasztevőt meghallgatni, és jegyzőkönyvet kell felvenni.
- A meghallgatást követő 15 munkanapon belül, ülésen, szótöbbséggel hozza meg az állásfoglalást, melyet írásba kell foglalni.
- Az ülés a tagok kétharmadának jelenése esetén határozatképes.
- Szavazategyenlőség esetén az elnök szavazata dönt.
- Bármely tag indítványára kötelező a titkos szavazás elrendelése.
- Névtelen bejelentéssel, panasszal nem foglalkozik.

Az Érdekképviseleti Fórum jogosultságai

Tájékoztatási és tájékoztatás jog: Az Intézmény vezetőjétől tájékoztatást kérhet a kölcsönös érdeklődésre számot tartó, gyermekeket és szülőket érintő kérdésekről, átszervezésekről.

Véleményezési és javaslati jog: Az Érdekképviseleti Fórum javaslatot tehet a bölcsőde alaptevékenységét nem veszélyeztető szolgáltatások tervezéséről és működtetéséről. Véleményt nyilváníthat a gyermekeket érintő ügyekben. Az Érdekképviseleti Fórum az ügyrendjét maga határozza meg.

Az Érdekképviseleti Fórum kötelessége

Az Érdekképviseleti Fórum a panaszokat kivizsgálja és dönt a hatáskörébe tartozó ügyekben, továbbá intézkedést kezdeményezhet a fenntartónál, a gyermekjogi képviselőnél, illetve más hatáskörrel rendelkező szerveknél.

Záró rendelkezések

A fórumtagok neve és elérhetősége a gyermekjogi képviselő neve, elérhetősége a gyermekátadóban kifüggesztve megtalálható
Az Érdekképviseleti Fórum döntéseit a bölcsőde hirdetőtábláján vagy erre rendszeresített módon közölni kell az ellátást igénybe vevő gyermekek szüleivel, törvényes képviselőivel. A Fórum tagjai tevékenységükért nem részesülnek díjazásban.

Az Érdekképviseleti Fórum Szervezeti és Működési Szabályzata az elfogadás alapján lép hatályba és visszavonásig érvényes.

A hatálybalépés dátuma: .....
A fenntartó az Érdekképviseleti Fórumban foglaltakkal kapcsolatban ..... számú határozatával egyetértési jogát gyakorolta.

Dabas, ...

Aláírások:

.....
A fenntartó képviselője

.....
A bölcsőde dolgozójának képviselője

.....
A bölcsődei ellátásban részesülő gyermek szülői képviselője

.....
A bölcsődei ellátásban részesülő gyermek szülői képviselője

.....
A bölcsődei ellátásban részesülő gyermek szülői képviselője

.....
A bölcsődei ellátásban részesülő gyermek szülői képviselője

DABAS VÁROS ÖNKORMÁNYZATÁNAK

GAZDASÁGI BIZOTTSÁGA

Dabas, Szent István tér 1/b.

Szám: HIV/12-296/2022.

ELŐTERJESZTÉS
Beszámoló a Dabasi vásár működéséről

Tisztelt Képviselő-testület!

2018. január 1-től az NHSZ Dabas Hulladékkezelési Kft üzemelteti a vásárt. A Kft. elkészítette a vásár 2022. I.félévi működéséről szóló beszámolót.

Kérem a beszámoló megvitatását és elfogadását.

HATÁROZATI JAVASLAT

Dabas Város Önkormányzatának Képviselő-testülete elfogadja az NHSZ Dabas Hulladékkezelési Kft. Dabasi vásárral kapcsolatban készített beszámolóját a melléklet szerint.

Határidő: azonnal
Felelős: polgármester

Dabas, 2022. november 03.

Bennárik Ferenc s.k.
bizottság elnöke

Törvényességi észrevételre bemutatva:

Rigóné Dr. Roicsik Renáta
jegyző

Az előterjesztést tárgyalja: Gazdasági Bizottság
Az előterjesztést készítette: Gazdasági Iroda – Janicsák Barbara
Az előterjesztés **nyilvános** ülésen tárgyalható.
A döntés elfogadásához **egyszerű** többség szükséges.
A határozatot kapják: NHSZ Dabas Kft.

Szöveges beszámoló a Vásár 2022. I. féléves üzemeltetéséről

Előzmények

A 2017. november 08-án kötött vásárüzemeltetési szerződés alapján 2018. január 1-től az NHSZ Dabas Kft. látja el a Dabasi Vásár üzemeltetését. 2017. szeptemberében megkezdődött a vásárban a helyszíni tapasztalat gyűjtés, valamint más országos vásárok látogatása, vásárüzemeltetőkkel való tárgyalások. (Nagykőrös, Dunaföldvár, Monor) A vásártér területének feltérképezése, megújuló vásári arculat megtervezése. A nyilvántartás, valamint beléptetés, és egyéb adminisztratív tevékenységek modernizálása.

Az alábbi beszámoló a 2022. I. félévének részletes pénzügyi, gazdasági, infrastrukturális, és egyéb fejlesztési, valamint tapasztalati beszámolója.

Megvalósított fejlesztések:

A kialakított számítógépes programok folyamatos fejlesztése a jogszabályi előírásoknak megfelelően.

QR kódos beléptetési rendszer kialakítása.

Áramellátás fejlesztése a telek megosztásával. A régi kirakodós területen maradt a 3x80 A, mely a Büfésor és az ahhoz kapcsolódó vizesblokk, az irodakonténer mögötti területen 3x63 A került kialakításra, mely a térvilágítás, a másik vizesblokk és az adminisztratív tevékenység ellátására szolgáló helyiségek áramellátását biztosítja.

Összefoglaló az állatvásárról:

Az állategészségügyi szolgáltatást Dr. Muncz Frigyes magán állatorvos látja el, felügyeli az állatvásárra behozni szándékozott állatok egészségügyi állapotát, fülszámot, egyéb hivatalos nyomtatványokat.

Az első hat hónapban az alábbi darabszámban kerültek állatok a vásártér területére értékesítés céljából:

Megnevezés	db
Juh, kecske	6
Szarvasmarha	4
Ló	72
Választási malac	1193
Tenyész-és hízósertés	6
Süldő sertés	169
Napos baromfi	2492
Előnevelt baromfi és fürj	14378
Vágó baromfi	591
Galamb, egyéb díszmadár	215
Egyéb díszállat	412

2021-től bevezetésre kerülő szabály:

Az állattartó az Állategészségügyi Szabályzat kiadásáról szóló 41/1997. (V.28.) FM rendelet 195. §. alapján köteles minden lovat legalább **3 évente vérvizsgálatnak** alávetni fertőző kevésvérűségtől és takonykórtól való mentesség bizonyítása végett.

Ennek bevezetése a lóvásár megszűnését jelentette, melyre 100%-osan 2022. májusától került sor! Az azt megelőző hónapokban rendőri jelenléttel és 3 állatorvossal az 5-ös főúton került előszűrésre, hogy mely lovak alkalmasak arra, hogy a területre beengedjék. Erre azért volt szükség, hogy a vásár idején az egyébként is forgalmas területet ne tartsák fel az ellenőrzéssel és a látogatók ne keveredjenek a megszokottól nagyobb dugóba.

Az állatvédők intézkedéseinek köszönhetően 2022. januártól a kiskutyák árusítása is megszüntetésre került.

Összefoglaló a vásár egészségügyi biztosításáról (01-10. hónap):

A Dabas és Környéke Mentőkocsi Közhasznú Nonprofit Kft 2018. január 1-jétől a Dabasi Vásár egészségügyi biztosítását is ellátja, két gépjárművel és 3 fős személyzettel.

1 db mentőgépkocsi (mentőápoló+mentőgépkocsivezető)

1 db tartalék mentőkocsi (mentőtiszt)

összesítés

év	Hónap	Ellátottak száma	decursus
2022	január	2 fő	Helyszínen ellátva: 2.
2022	február	3 fő	Helyszínen ellátva: 3
2022	március	3 fő	Helyszínen ellátva: 2, kórházba irányítva: 1
2022	április	3 fő	Helyszínen ellátva: 3
2022	május	4 fő	Helyszínen ellátva: 4
2022	június	5 fő	Helyszínen ellátva: 4. kórházba irányítva: 1
2022	július	7 fő	Helyszínen ellátva: 5, kórházba irányítva: 2
2022	augusztus	6 fő	Helyszínen ellátva: 6
2022	szeptember	4 fő	Helyszínen ellátva: 4
2022	október	1 fő	Helyszínen ellátva: 1
Összesen			**38 fő részesült elsősegély ellátásban, 4 fő került kórházi ellátásra, Az ellátottakból 4 fő kiskorú (14 év alatti gyermek volt).**

Kétségtelen, hogy az egészségügyi biztosítás nélkülözhetetlen és megkérdőjelezhetetlen, egy ilyen jellegű és ekkora rendezvényen.

Összefoglaló a vásár biztonsági szolgáltatásáról:

Társaságunk a NORAP-STAR Kft-vel kötött szerződést a Dabas Vásártér út 4. szám alatti területen megrendezésre kerülő Dabasi Vásár Rendezvény biztosítására, árusok beléptetésére ellenőrzésére, élőerős biztonsági létszámot az alábbiak szerint:

- minden tárgyhó 2. vasárnapja 4.00 – 13.00 óráig, szükség esetén a vásár végéig
- megelőző nap szombatján 17.00 órától

Megbízott az igényelt létszámot az előzetes egyeztetés alapján biztosítja a mindig szükséges biztonsági személyzetet az egyeztetett, igényelt felszereléssel, megkülönböztető jelzéssel (kitűzők, feliratozott ruházat) és technikai eszközökkel együtt.

Hónap	Biztosított órák	Átlag létszám
Január	20	7,21 → 7 fő
Február	20	
Március	20	
Április	20	
Május	20	
Június	20	

Összefoglaló a vásártér takarításáról:

A rendezvény utáni takarítást 7 fővel kezdjük meg a parkoló zónákból befelé haladva. A teljes terület szemétszedése után egy kollegánk kimegy a kukásautóval és az összegyűjtött hulladékot elszállítja a területről. A hulladék elhelyezésére 10 db 1100 literes edényt használunk. Átlagban vásáron ként 1,5 tonna hulladék képződik.

Fejlesztési elképzelések

- vagyonvédelem kiterjesztése a kamerarendszer bővítésével és az épületek riasztórendszerrel való ellátásával
- kapcsolószekrények további modernizálása a büfések biztonságosabb áramellátása érdekében
- napelemek telepítése az épületekre, hogy azok áramellátása kiváltható vagy támogatott legyen a megújuló energiaforrások felhasználásával
- hangosítási rendszer továbbfejlesztése
- világítás továbbfejlesztése, energiafelhasználási igényének csökkentése
- a kirakodóvásári területen a szektorok közötti közlekedőutak térkövezése a látogatók komfortérzetének növelése érdekében

DABAS VÁROS ÖNKORMÁNYZATÁNAK

GAZDASÁGI BIZOTTSÁGA

Dabas, Szent István tér 1/b.

Szám: HIV/12-297/2022.

ELŐTERJESZTÉS
Tájékoztató az Önkormányzat 2022.évi
költségvetésének háromnegyed éves teljesítéséről

Tisztelt Képviselő-testület!

Mellékelten előterjesztem az önkormányzat 2022. évi költségvetésének háromnegyed éves teljesítéséről szóló tájékoztatót.

Kérem az előterjesztés megvitatását és a határozati javaslat elfogadását.

Határozati javaslat:

Dabas Város Önkormányzatának Képviselő-testülete elfogadja a 2022. évi költségvetésének háromnegyed éves teljesítéséről készült tájékoztatót a szöveges és az 1.1., 10., 11., 13.1.,14.1., 15.1., 16.1., 17.1.,18.1., 19.1.,20.1. mellékletek szerint.

Felelős: polgármester
Határidő: 2022. november 3.

Dabas, 2022. november 3.

Bennárik Ferenc
Gazdasági Bizottság Elnöke

Törvényességi véleményezésre bemutatva:

Rigóné Dr. Roicsik Renáta
jegyző

Tárgyalta, véleményezte: Gazdasági Bizottsága
Az előterjesztést készítette: Gazdasági Iroda Janicsák Barbara
Az előterjesztés nyílt ülésen tárgyalható.
A döntés elfogadásához minősített többségi döntés nem szükséges
A határozatot kapja: Gazdasági Iroda

Melléklet

TÁJÉKOZTATÓ

a 2022. évi költségvetés háromnegyed éves teljesítéséről

A 2022. évi költségvetés módosított, halmozódás mentes előirányzata 7.088.929.290.-Ft, amely összeg a kötelező és az önként vállalt feladatokra nyújt fedezetet.
Az alábbi feladatok bevételeit és kiadásait tartalmazza a tájékoztató:
- Dabas Város Önkormányzatának kiadásai
- Polgármesteri Hivatal kiadásai
- Önkormányzati intézmények kiadásai
- Felhalmozási kiadások.

Az önkormányzat által a 2022. évi költségvetés elfogadásakor meghatározott alapelvek figyelembe vételével történik a feladat ellátás, a végrehajtás.

Bevételek

2022.09.30. napig az eredeti előirányzatnál 841.012.570.-Ft- tal több a módosított előirányzat.
Ez a növekedés több forrást is érintett, így a
- működési célú támogatásokat,
- működésre átvett pénzeszközöket,
- működési bevételeket
- a 2021. évi pénzmaradványt

Az 2022.09.30. napig befolyt Költségvetési bevétel 4.397.338.047.- Ft, ami 87 %-os teljesítésnek felel meg.

A felhalmozási célú támogatások a pályázati projektekkel kapcsolatosak.
A bevételek forrásonkénti alakulását az 1.1. számú melléklet részletesen tartalmazza.

A főbb bevételi csoportokat vizsgálva megállapíthatjuk, hogy a működéshez kapcsolódó bevételek teljesítése az időarányos.
- A közhatalmi bevételek teljesítése 1.364.008.273.- Ft.- Ft, mely 103%-nak felel meg.
- A működési bevételeknél a teljesítés 432.447.674.-Ft, mely 99 %-nak felel meg. Ez a bevételi csoport tartalmazza a térítési díjakból befolyt bevételeket, az önkormányzati ingatlanok hasznosításából származó bevételeket.
- A felhalmozási bevételek 49.669.872.-Ft, a teljesítés 38 %-nak felel meg, ami ingatlan értékesítésből származik.
- A működési célra átvett pénzeszköz teljesítése 20.117.098.-Ft.
- A felhalmozási célra átvett pénzeszköz teljesítése 50.349.261.-Ft.

A „ Költségvetési és finanszírozási" bevételek teljesített összege 6.590.018.811.-Ft, amely 93 %-os teljesítésnek felel meg.

A kiadások teljesítéséhez szükséges bevétel rendelkezésre állt.

Kiadások

2022.09.30. napig a városi szintű költségvetési kiadások teljesítése 4.896.806.357.- Ft, ami 70 %-nak felel meg.
Az eredeti előirányzat 785.272.388.-Ft- tal növekedett, részben a 2021. évi működési célú pénzmaradvánnyal, részben a 2022. évi pótelőirányzatokkal / bérkompenzáció, bérkiegészítés, gyermekétkeztetés stb./
A kiadások között szerepelnek a város üzemeltetésével, az önkormányzati vagyon működtetésével kapcsolatos kiadások, az Önkormányzat és Bizottságai által nyújtott támogatások.
A városüzemeltetéshez, közterületek fenntartásához, temetők üzemeltetéséhez, közművelődési intézmények, sportlétesítmények fenntartásához és a rendezvényekre a szükséges fedezet rendelkezésre állt.

Fejlesztési kiadások
Az Önkormányzat 2022. évi fejlesztési kiadásokra 1.846.470.574.-Ft - ot tervezett, ami év közben 243.562.413.-Ft-tal módosult. A háromnegyed éves teljesítés 1.395.513.778.-Ft, mely 67%-os teljesítés. A beruházásokkal kapcsolatos adatokat részletesen a 10. számú melléklet tartalmazza.
Az Önkormányzat felújítási feladatokra 174.352.748,- Ft-ot tervezett, amely szeptember 30-ig 770.666.409.-Ft- ra módosult. A teljesítés 584.497.507.-Ft, 76%.
A részletes adatokat a 7.számú melléklet tartalmazza.

Összefoglalva elmondhatjuk, hogy az Önkormányzat és intézményei 2022. háromnegyed éves gazdálkodása a Képviselő- testület által meghatározott alapelvekre épült, igyekeztünk megvalósítani a kitűzött célokat, feladatokat, takarékos gazdálkodás és a kiadások minimalizálása mellett.
A működés feltételei, a kötelező és önként vállalt feladatok ellátása biztosított volt.
Az év hátralévő részében is törekedni kell a zökkenőmentes feladat ellátásra, a kintlévőségek csökkentésére.

Dabas, 2022. 11.03.

Rigóné dr. Roicsik Renáta
jegyző

Tartalomjegyzék

Dokumentum neve	A dokumentációs rendszerben található táblázatok listája	Ugrás
	KÖLTSÉGVETÉSI RENDLET	
Alapadatok	Adatok megadása	ALAPADATOK!$A$1
Összefüggések	Táblázatok adatainak összefüggései	KV_ÖSSZEFÜGGÉSEK!$A$1
1.1. melléklet	Önkormányzat összevont pénzügyi mérlege összesen	KV_1.sz.mell.!$A$1
1.2. melléklet	Önkormányzat kötelező feladatainak összevont pénzügyi mérlege	#HIV!
1.3. melléklet	Önkormányzat önként vállalt feladatainak összevont pénzügyi mérlege	#HIV!
1.4. melléklet	Önkormányzat államigazgatási feladatainak összevont pénzügyi mérlege	#HIV!
2.1. melléklet	Működési célú bevételek, kiadások mérlege	#HIV!
2.2. melléklet	Felhalmozási célú bevételek, kiadások mérlege	#HIV!
Ellenőrző lista	Ellenőrzés az I-es és 2.1., 2.2. mellékletek adati esetében	#HIV!
3. melléklet	Adósságot keletkeztető ügyletek táblázata	#HIV!
4. melléklet	Önkormányzat saját bevételeinek bemutatása	#HIV!
5. melléklet	Az önkormányzat adósságot keletkeztető fejlesztései céljai	#HIV!
6. melléklet	Beruházások előirányzatai	#HIV!
7. melléklet	Felújítások előirányzatai	#HIV!
8. melléklet	EU-s projektek táblázatai	#HIV!
9.1. melléklet	Önkormányzat bevételei kiadásai (összesen)	KV_13.1.sz.mell!$A$1
9.1.1. melléklet	Önkormányzat kötelező feladatai	#HIV!
9.1.2. melléklet	Önkormányzat önként vállalt feladatai	#HIV!
9.1.3. melléklet	Önkormányzat államigazgatási feladatai	#HIV!
9.2. melléklet	Polgármesteri/Közös hivatal költségvetési táblái (9.2.1., 9.2.2., 9.2.3.)	KV_14.1.sz.mell!$A$1
9.3. melléklet	Dabas-Sári Óvoda	KV_15.1.sz.mell!$A$1
9.4. melléklet	Dabasi Egyesített Óvodák	KV_16.1.sz.mell!$A$1
9.5. melléklet	Dr. Halász Géza Szakorvosi Rendelőintézet	KV_17.1.sz.mell!$A$1
9.6. melléklet	Dabasi Intézményfenntartó Központ	KV_18.1.sz.mell!$A$1
9.7. melléklet	Kossuth Művelődési Központ és Halász Boldizsár Városi Könyvtár	KV_19.1.sz.mell!$A$1
9.8. melléklet	Manódombi Bölcsőde	#HIV!
9.9. melléklet	7 kvi név	#HIV!
9.10. melléklet	8 kvi név	#HIV!
9.11. melléklet	9 kvi név	#HIV!
9.12. melléklet	10 kvi név	#HIV!
10. melléklet	Adatszolgáltatás az elismert tartozásállományról	#HIV!
1. számú tájékoztató tábla	#HIV!	#HIV!
2. számú tájékoztató tábla	Többéves kihatással járó döntések számszerűsítése évenkénti bontásban és összesítve célok szerint	#HIV!
3. számú tájékoztató tábla	Az önkormányzat által adott közvetett támogatások (kedvezmények)	#HIV!
4. számú tájékoztató tábla	#HIV!	#HIV!
5. számú tájékoztató tábla	#HIV!	#HIV!
6. számú tájékoztató tábla	#HIV!	#HIV!
7. számú tájékoztató tábla	#HIV!	#HIV!

Költségvetési rendelet űrlapjainak összefüggései:

2022. évi előirányzat BEVÉTELEK

1.1. sz. melléklet Bevételek táblázat C. oszlop 9 sora =	2.1. számú melléklet C. oszlop 13. sor + 2.2. számú melléklet C. oszlop 12. sor
1.1. sz. melléklet Bevételek táblázat C. oszlop 17 sora =	2.1. számú melléklet C. oszlop 24. sor + 2.2. számú melléklet C. oszlop 25. sor
1.1. sz. melléklet Bevételek táblázat C. oszlop 18 sora =	2.1. számú melléklet C. oszlop 25. sor + 2.2. számú melléklet C. oszlop 26. sor

2022. évi előirányzat KIADÁSOK

1.1. sz. melléklet Kiadások táblázat C. oszlop 3 sora =	2.1. számú melléklet E. oszlop 13. sor + 2.2. számú melléklet E. oszlop 12. sor
1.1. sz. melléklet Kiadások táblázat C. oszlop 10 sora =	2.1. számú melléklet E. oszlop 24. sor + 2.2. számú melléklet E. oszlop 25. sor
1.1. sz. melléklet Kiadások táblázat C. oszlop 11 sora =	2.1. számú melléklet E. oszlop 25. sor + 2.2. számú melléklet E. oszlop 26. sor

1. melléklet a ... / 2022 (...) önkormányzati rendelethez

DABAS VÁROS ÖNKORMÁNYZATA
2022. ÉVI KÖLTSÉGVETÉS
ÖSSZEVONT MÉRLEGE

B E V É T E L E K

1. sz. táblázat — *Forintban!*

Sor-szám	Bevételi jogcím	2022. évi előirányzat	Módosított előirányzat	Teljesítés 2022.09.30.	%
	A	B			
1.	**Önkormányzat működési támogatásai (1.1.+...+.1.6.)**	1 388 049 091	1 659 008 170	1 293 660 934	78
1.1.	Helyi önkormányzatok működésének általános támogatása	420 076 164	439 337 872	326 296 777	76
1.2.	Önkormányzatok egyes köznevelési feladatainak támogatása	565 550 600	628 965 010	465 994 635	74
1.3.	Önkormányzatok szociális és gyermekjóléti, étkeztetési feladatainak támogatása	364 002 434	439 893 959	349 778 971	80
1.4.	Önkormányzatok kulturális feladatainak támogatása	38 419 893	38 419 893	29 199 115	76
1.5.	Működési célú egyéb támogatások és kiegészítő támogatások		111 746 883	111 746 883	100
1.6.	Elszámolásból származó bevételek		10 644 553	10 644 553	100
2.	**Működési célú támogatások államháztartáson belülről (2.1.+...+.2.5.)**	1 356 052 000	1 371 266 344	1 089 726 935	79
2.1.	Elvonások és befizetések bevételei				
2.2.	Működési célú garancia- és kezességvállalásból megtérülések				
2.3.	Működési célú visszatérítendő támogatások, kölcsönök visszatérülése				
2.4.	Működési célú visszatérítendő támogatások, kölcsönök igénybevétele				
2.5.	Egyéb működési célú támogatások bevételei államháztartáson belülről	1 356 052 000	1 371 266 344	1 089 726 935	
2.6.	2.5.-ből EU-s támogatás				
3.	**Felhalmozási célú támogatások államháztartáson belülről (3.1.+...+3.5.)**	40 320 000	104 328 000	97 328 000	93
3.1.	Felhalmozási célú önkormányzati támogatások				
3.2.	Felhalmozási célú garancia- és kezességvállalásból megtérülések				
3.3.	Felhalmozási célú visszatérítendő támogatások, kölcsönök visszatérülése				
3.4.	Felhalmozási célú visszatérítendő támogatások, kölcsönök igénybevétele				
3.5.	Egyéb felhalmozási célú támogatások bevételei	40 320 000	104 328 000	97 328 000	
3.6.	3.5.-ből EU-s támogatás				
4.	**Közhatalmi bevételek (4.1.+...+4.7.)**	1 320 000 000	1 320 000 000	1 364 008 273	103
4.1.	Építményadó	100 000 000	100 000 000	93 892 251	94
4.2.	Idegenforgalmi adó	3 000 000	3 000 000	3 001 000	100
4.3.	Iparűzési adó	1 150 000 000	1 150 000 000	1 187 157 405	103
4.4.	Talajterhelési díj	2 000 000	2 000 000	1 256 020	63
4.5.	Gépjárműadó		0	20 496 725	
4.6.	Telekadó		0		
4.7.	Kommunális adó	65 000 000	65 000 000	58 204 872	90
5.	**Működési bevételek (5.1.+...+ 5.11.)**	347 818 500	437 818 500	432 447 674	99
5.1.	Készletértékesítés ellenértéke		0	765 700	
5.2.	Szolgáltatások ellenértéke	187 429 530	187 429 530	201 240 058	107
5.3.	Közvetített szolgáltatások értéke	38 337 010	38 337 010	24 798 632	65
5.4.	Tulajdonosi bevételek		0	7 154 455	
5.5.	Ellátási díjak	69 621 257	69 621 257	65 261 789	94
5.6.	Kiszámlázott általános forgalmi adó	52 430 703	52 430 703	72 208 549	138
5.7.	Általános forgalmi adó visszatérítése		90 000 000	59 394 648	66
5.8.	Kamatbevételek és más nyereségjellegű bevételek		0	1 300 011	
5.9.	Egyéb pénzügyi műveletek bevételei		0		
5.10.	Biztosító által fizetett kártérítés		0	106 940	
5.11.	Egyéb működési bevételek		0	216 892	
6.	**Felhalmozási bevételek (6.1.+...+6.3.)**	130 000 000	130 000 000	49 699 872	38
6.1.	Immateriális javak értékesítése		0		
6.2.	Ingatlanok értékesítése	130 000 000	130 000 000	49 699 872	
6.3.	Egyéb tárgyi eszközök értékesítése		0		
6.4.	Részesedések értékesítése		0		
6.5.	Részesedések megszűnésához kapcsolódó bevételek		0		
7.	**Működési célú átvett pénzeszközök (7.1. + ... + 7.3.)**		415 000	20 117 098	4 847
7.1.	Működési célú garancia- és kezességvállalásból megtérülések AH-n kívülről		0		
7.2.	Működési célú visszatérítendő támogatások, kölcsönök visszatér. AH-n kívülről		0	14 280 000	
7.3.	Egyéb működési célú átvett pénzeszköz		415 000	5 837 098	1 407
7.4.	7.3.-ból EU-s támogatás (közvetlen)		0		
8.	**Felhalmozási célú átvett pénzeszközök (8.1.+8.2.+8.3.)**		23 412 512	50 349 261	215
8.1.	Felhalm. célú garancia- és kezességvállalásból megtérülések AH-n kívülről		0		
8.2.	Felhalm. célú visszatérítendő támogatások, kölcsönök visszatér. AH-n kívülről		0		
8.3.	Egyéb felhalmozási célú átvett pénzeszköz		23 412 512	50 349 261	215
8.4.	8.3.-ból EU-s támogatás (közvetlen)		0		
9.	**KÖLTSÉGVETÉSI BEVÉTELEK ÖSSZESEN: (1+...+8)**	4 582 239 591	5 046 248 526	4 397 338 047	87
10.	**Hitel-, kölcsönfelvétel államháztartáson kívülről (10.1.+10.3.)**				
10.1.	Hosszú lejáratú hitelek, kölcsönök felvétele				
10.2.	Likviditási célú hitelek, kölcsönök felvétele pénzügyi vállalkozástól				
10.3.	Rövid lejáratú hitelek, kölcsönök felvétele pénzügyi vállalkozástól				
11.	**Belföldi értékpapírok bevételei (11.1. +...+ 11.4.)**				
11.1.	Forgatási célú belföldi értékpapírok beváltása, értékesítése				
11.2.	Éven belüli lejáratú belföldi értékpapírok kibocsátása				
11.3.	Befektetési célú belföldi értékpapírok beváltása, értékesítése				
11.4.	Éven túli lejáratú belföldi értékpapírok kibocsátása				
12.	**Maradvány igénybevétele (12.1. + 12.2.)**	1 665 677 129	2 042 680 764	2 042 680 764	100
12.1.	Előző év költségvetési maradványának igénybevétele	1 665 677 129	2 042 680 764	2 042 680 764	
12.2.	Előző év vállalkozási maradványának igénybevétele				
13.	**Belföldi finanszírozás bevételei (13.1. + ... + 13.3.)**			*150 000 000*	
13.1.	Államháztartáson belüli megelőlegezések				
13.2.	Államháztartáson belüli megelőlegezések törlesztése				
13.3.	Lekötött betétek megszüntetése			150 000 000	
14.	**Külföldi finanszírozás bevételei (14.1.+...14.4.)**				
14.1.	Forgatási célú külföldi értékpapírok beváltása, értékesítése				
14.2.	Befektetési célú külföldi értékpapírok beváltása, értékesítése				
14.3.	Külföldi értékpapírok kibocsátása				
14.4.	Külföldi hitelek, kölcsönök felvétele				
15.	**Váltóbevételek**				
16.	**Adóssághoz nem kapcsolódó származékos ügyletek bevételei**				
17.	**FINANSZÍROZÁSI BEVÉTELEK ÖSSZESEN: (10. + ... +16.)**	1 665 677 129	2 042 680 764	2 192 680 764	107
18.	**KÖLTSÉGVETÉSI ÉS FINANSZÍROZÁSI BEVÉTELEK ÖSSZESEN: (9+17)**	6 247 916 720	7 088 929 290	6 590 018 811	93

KIADÁSOK

2. sz. táblázat *Forintban!*

Sor-szám	Kiadási jogcímek	2022. évi előirányzat			
	A	B			
1.	**Működési költségvetés kiadásai (1.1+...+1.5.+1.18.)**	4 401 446 146	4 672 396 607	3 501 292 579	75
1.1.	Személyi juttatások	2 017 757 935	2 088 024 541	1 514 717 548	73
1.2.	Munkadókat terhelő járulékok és szociális hozzájárulási adó	271 081 103	273 810 302	194 048 331	71
1.3.	Dologi kiadások	1 332 908 358	1 489 257 828	1 255 319 444	84
1.4.	Ellátottak pénzbeli juttatásai	61 500 000	61 948 319	29 721 963	48
1.5	Egyéb működési célú kiadások	536 587 549	577 744 416	507 485 293	88
1.6.	- az 1.5-ből: - Előző évi elszámolásból származó befizetések				
1.7.	- Törvényi előírason alapuló befizetések				
1.8.	- Elvonások és befizetések	169 948 241	169 948 241	138 852 576	82
1.9.	- Garancia- és kezességvállalásból kifizetés ÁH-n belülre				
1.10.	-Visszatérítendő támogatások, kölcsönök nyújtása ÁH-n belülre				
1.11.	- Visszatérítendő támogatások, kölcsönök törlesztése ÁH-n belülre				
1.12.	- Egyéb működési célú támogatások ÁH-n belülre				
1.13.	- Garancia és kezességvállalásból kifizetés ÁH-n kívülre				
1.14.	- Visszatérítendő támogatások, kölcsönök nyújtása ÁH-n kívülre				
1.15.	- Árkiegészítések, ártámogatások				
1.16.	- Kamattámogatások				
1.17.	- Egyéb működési célú támogatások államháztartáson kívülre				
1.18.	Tartalékok	181 611 201	452 370 715		
1.19.	- az 1.18-ból: - Általános tartalék	40 000 000	160 144 557		
1.20.	- Céltartalék	141 611 201	292 226 158		
2.	**Felhalmozási költségvetés kiadásai (2.1.+2.3.+2.5.)**	1 846 470 574	2 090 032 987	1 395 513 778	67
2.1.	Beruházások	1 628 817 826	1 240 374 792	748 294 108	60
2.2.	2.1.-ből EU-s forrásból megvalósuló beruházás				
2.3.	Felújítások	174 352 748	770 666 409	584 497 507	76
2.4.	2.3.-ból EU-s forrásból megvalósuló felújítás				
2.5.	Egyéb felhalmozási célú kiadások	43 300 000	78 991 786	62 722 163	79
2.6.	2.5.-ből - Garancia- és kezességvállalásból kifizetés ÁH-n belülre				
2.7.	- Visszatérítendő támogatások, kölcsönök nyújtása ÁH-n belülre				
2.8.	- Visszatérítendő támogatások, kölcsönök törlesztése ÁH-n belülre				
2.9.	- Egyéb felhalmozási célú támogatások ÁH-n belülre				
2.10.	- Garancia- és kezességvállalásból kifizetés ÁH-n kívülre				
2.11.	- Visszatérítendő támogatások, kölcsönök nyújtása ÁH-n kívülre				
2.12.	- Lakástámogatás				
2.13.	- Egyéb felhalmozási célú támogatások államháztartáson kívülre				
3.	**KÖLTSÉGVETÉSI KIADÁSOK ÖSSZESEN (1+2)**	6 247 916 720	7 033 189 108	4 896 806 357	70
4.	**Hitel-, kölcsöntörlesztés államháztartáson kívülre (4.1. + ... + 4.3.)**				
4.1.	Hosszú lejáratú hitelek, kölcsönök törlesztése pénzügyi vállalkozásnak				
4.2.	Likviditási célú hitelek, kölcsönök törlesztése pénzügyi vállalkozásnak				
4.3.	Rövid lejáratú hitelek, kölcsönök törlesztése pénzügyi vállalkozásnak				
5.	**Belföldi értékpapírok kiadásai (5.1. + ... + 5.6.)**				
5.1.	Forgatási célú belföldi értékpapírok vásárlása				
5.2.	Befektetési célú belföldi értékpapírok vásárlása				
5.3.	Kincstárjegyek beváltása				
5.4.	Éven belüli lejáratú belföldi értékpapírok beváltása				
5.5.	Belföldi kötvények beváltása				
5.6.	Éven túli lejáratú belföldi értékpapírok beváltása				
6.	**Belföldi finanszírozás kiadásai (6.1. + ... + 6.4.)**		55 740 182	205 740 182	369
6.1.	Államháztartáson belüli megelőlegezések folyósítása		55 740 182	55 740 182	100
6.2.	Államháztartáson belüli megelőlegezések visszafizetése			150 000 000	
6.3.	Pénzeszközök lekötött betétként elhelyezése				
6.4.	Pénzügyi lízing kiadásai				
7.	**Külföldi finanszírozás kiadásai (7.1. + ... + 7.5.)**				
7.1.	Forgatási célú külföldi értékpapírok vásárlása				
7.2.	Befektetési célú külföldi értékpapírok vásárlása				
7.3.	Külföldi értékpapírok beváltása				
7.4.	Hitelek, kölcsönök törlesztése külföldi kormányoknak nemz. szervezeteknek				
7.5.	Hitelek, kölcsönök törlesztése külföldi pénzintézeteknek				
8.	**Adóssághoz nem kapcsolódó származékos ügyletek**				
9.	**Váltókiadások**				
10.	**FINANSZÍROZÁSI KIADÁSOK ÖSSZESEN: (4.+...+9.)**		55 740 182	205 740 182	369
11.	**KIADÁSOK ÖSSZESEN: (3.+10.)**	6 247 916 720	7 088 929 290	5 102 546 539	72

KÖLTSÉGVETÉSI, FINANSZÍROZÁSI BEVÉTELEK ÉS KIADÁSOK EGYENLEGE

3. sz. táblázat *Forintban!*

1	Költségvetési hiány, többlet (költségvetési bevételek 9. sor - költségvetési kiadások 3. sor) (+/-)	-1 665 677 129
2.	Finanszírozási bevételek, kiadások egyenlege (finanszírozási bevételek 17. sor - finanszírozási kiadások 10. sor) (+/-)	1 665 677 129

10. melléklet a ... 2022 (...) önkormányzati rendelethez

Beruházási (felhalmozási) kiadások előirányzata beruházásonként

Beruházás megnevezése	2022. évi előirányzat	2022. évi módosított előirányzat	Teljesítés 2022.09.30.	%
A	B			
Településrendezési Kézikönyv	7 230 000	7 230 000		
Halász Jenő Kúriában Mini Bölcsőde kialakítása (pályázat)	189 092 186	189 092 186	75 515 292	40
Mántelaki út felújítása (pályázat)	543 800 000			
Kerékpár út építése Dabas Szabadság út mellett (pályázat) + TÖRBELETKÖLTSÉG	316 705 919	333 907 434	230 764 100	69
Vasút út-Vörösmarty utca körforgalom (pályázat)	188 697 137	188 697 137		
Sári ravatalozó (pályázat)	100 000 000	100 000 000	73 463 904	73
Integrált Településfejlesztési Terv	12 001 500	12 001 500		
Lakóparnek bővítése	85 201 907	85 201 907	90 810 034	107
Kossuth Lajos utca 42. udvar tűzfelvonása	6 417 159	6 417 159	6 414 620	100
Gyóni temető kegyoszlop	1 863 201	1 863 201	1 863 201	100
Gyaloghíd építése Sárban	17 760 217	17 760 217	18 097 971	102
Gyóni bérházlakási fejlesztése tervezés	12 500 610	12 500 610	12 500 610	100
Skatepálya építése + ÁFA	44 400 300	56 388 381	28 194 190	50
Kerékpáros pumpapálya	40 061 600	40 061 600	39 281 100	98
Térfelügyelő rendszer fejlesztése	8 000 000	10 000 000		
Dabas 639. hrsz. Ingatlan vásárlása	3 750 000	3 750 000	3 750 000	100
Ingatlanvásárlás	22 500 000	22 500 000		
2021. évi szálláltói számlák beruházási része		24 270 745		
Helyi turisztikai kínálat bővítése Országz Szive Túraútvonal		2 391 640	700 000	29
HÁZVÁSÁRLÁS(CSERNECKI) HRSZ. DABAS 1570		18 500 000	18 500 000	100
KÖZÖSSÉGI ÉPÜLET KIALAKÍTÁSA DABAS-SZŐLŐ +MŰSZAKI ELLENŐRZÉS		30 954 865	24 332 358	79
MŰSZAKI PROJEKTKONCEPCIÓ KIDOLGOZÁSA - SZENNYVÍZTISZT.TELEP		4 000 500	4 000 500	100
KÜZDŐSPORT CSARNOK TERVEZÉSE		3 733 800		
NAPKOLLEKTOR		10 000 000		
IRODAI SÁVFÜGGÖNY HIVATAL ÉPÜLETÉBE		765 320	765 320	100
INFORMATIKAI ÉS EGYÉB TÁRGYI ESZKÖZÖK BESZERZÉSE		370 000	215 275	58
Jégpálya áram mérőhely kivitelt terv			150 000	
Erkel Ferenc út útburkolat meger. Pályázati terv			1 054 100	
Konténer vásárlás Zarándokház			1 205 000	
Szlovák Alkotóház és betonozómű gázelosztó csatlakozási díj, tárgyi eszköz beszerzés			573 437	
Polgármesteri Hivatal klíma telepítés			1 043 307	
Polgármesteri Hivatal gipszkartonozási munkák			200 000	
Egyéb kisértékű tárgyi eszköz beszerzés			934 679	
Erdőterület vásárlás 0179/86			7 346 200	
Vásártér hálózati csatlakozási díj			777 621	
Halász Béla Kúria elektromos betáp csere			348 701	
Templom tér lényegreszt térkövezés, burkolás			1 691 720	
Csaba Királyfi és Géza Fejedelem utca ivóvíz, szennyvízelvezetés			11 850 000	
Sári temető járda térkövezés, temetői padok			2 113 308	
urnafülke kegyoszlop			5 095 000	
Játszótéri eszközök vásárlása			2 473 000	
Hivatali udvar			169 500	
Szent János u. jelzőlámpa fogyasztásmérő			309 990	
Vörösmarty út áteresz			369 102	
Bartók Béla járdaépítés térkő, útszegély vásárlás			12 288 380	
Sári templom járdaépítés			1 337 376	
Dabas, Balla Pál utca zsidó temető kerítésépítés			1 278 500	
Dabas, Nyúl út zsidó temető kerítésépítés			1 407 000	
Dabas 5792 hrsz., Alkotmány utca 141. ingatlan vásárlás			20 000 000	
Parragh-tó fűtő szivattyú elektromos betáp			1 106 209	
Mánteleki u. 704/1. kiegíjlenes mérőhely kiépítése			668 592	
Mánteleki út parkoló kialakítás, játszótér ütéscsillapító burkolat			2 566 275	
Lakos Dr. utca járdaépítés			600 000	
Városi víz- szennyvízhálózaton végzett beruházási munkálatok			28 140 534	
Bóbita óvoda tűtőzőrendszer			433 071	
HMK lépcsőkorlát			150 000	
Önkormányzati lakások klíma telepítése			560 000	
Hivatali klíma			8 380 700	
Tükörszíg felújítása			2 160 614	
HMK parkoló világítás			156 417	
Összesen:	1 899 991 736	1 188 913 612	748 294 108	63
Felhalmozásra kapott pénzeszköz				
Borzsai kápolna felújítás	12 000 000	29 391 786	14 553 480	50
FC Dabas TAO összeg	21 300 000	21 300 000	21 300 000	100
Egyéni beruházások:	10 000 000	10 000 000	10 368 683	104
DABASÉRT KÖZALAPÍTVÁNY TÁMOGATÁSA (126/2022.HAT. SZ. Ök. 28)		5 000 000	5 000 000	100
DABASI TENISZAKADÉMIA SR INFRASTRUKTÚRA FEJLESZTÉS (125/2022. (IV.28.) ÖK. HAT.)		6 000 000	6 000 000	100
FC DABAS SE SÍNTANPÁLYA TERÜLETRENDEZÉS (124/2022. (IV.28.) ÖK. HAT.)		4 000 000	4 000 000	100
63 LAKÁSOS TÁRSASHÁZ TÁRSASHÁZ FELÚJÍTÁS		1 500 000	1 500 000	100
Összesen:	43 300 000	78 991 786	62 722 163	79
Intézmények				
Polgármesteri Hivatal beruházási (Informatika, berendezés)	8 953 500	11 392 693	1 132 212	10
Dr. Halász Géza Szakorvosi Rendelőintézet beruházási	7 350 000	27 412 554	1 743 166	6
Kossuth Lajos Művelődési Közp. és Helytörténeti Könyvtár	3 022 590	3 322 990	2 346 148	71
Dabasi Egyesített Óvodák beruházási	2 000 000	2 000 000	1 642 191	82
Dabas-Sári óvoda beruházási	1 000 000	833 333		
Napsugár Bölcsőde beruházási	500 000	500 000	598 870	120
Dabasi Intézményfenntartó Központ beruházásai	6 000 000	6 000 000	2 987 566	50
Összesen:	28 826 090	51 461 170	10 450 153	20
Önkormányzat és intézményei beruházásai összesen:	1 628 817 826	1 240 371 792	821 466 424	66

11. melléklet a ... / 2022 (...) önkormányzati rendelethez

Felújítási kiadások előirányzata felújításonként

Felújítás megnevezése	2022. évi előirányzat	2022. évi módosított előirányzat	Teljesítés 2022.09.30.	%
A	B	D=B+C		
Bartók Béla út felújítása (pályázat)	69 622 394	69 622 394		
Luther utca 19. Gyóni Tájház felújítása	4 000 000	21 812 512	19 791 680	91
hivatali parkoló felújítása	5 000 000	5 000 000	461 400	9
hivatali titkárság felújítása	5 000 000	5 000 000	886 979	18
Padkarendezés	6 350 000	6 350 000		
Tervezési költségek	9 144 000	9 144 000		
Szlovák Alkotóház és babamúzeum	11 424 409	11 424 409		
Halász Móricz Kúria nyílászárócsere	6 896 945	6 896 945	6 049 525	88
Közösségi Épület kialakítása Dabas-Szőlő (pályázat)	50 915 000	50 915 000		
Halász Ede Kúria	6 000 000	6 000 000	6 817 707	114
2021. évi szállítói számlák felújítási része		21 692 734		
Mánteleki út felújítása (pályázat)		543 800 000	511 115 781	94
Bartók Béla út térkövezés II. ütem		12 408 415		
Rétesház térkövezési munkák			3 712 210	
Dabas-Szőlő temető nyílászárócsere			712 950	
Parkolók felújítása			8 427 402	
Óvoda, konyha szennyvízredszerének átépítési munkái			476 250	
Szennyvíz-, ivóvízhálózat felújítási munkák			26 045 623	
ÖSSZESEN:	**174 352 748**	**770 666 409**	**584 497 507**	**76**

13.1. melléklet a ... / 2022 (...) önkormányzati rendelethez

Megnevezés	DABAS VÁROS ÖNKORMÁNYZATA	01
Feladat megnevezése	Összes bevétel, kiadás	01

#HIV!

Száma	Kiemelt előirányzat, előirányzat megnevezése	Előirányzat			
	A	B			
	Bevételek		Módosított előirányzat	Teljesítés 2022.09.30.	%
1.	**Önkormányzat működési támogatásai (1.1.+...+1.6.)**	1 388 049 091	1 659 008 170	1 293 660 934	78
1.1.	Helyi önkormányzatok működésének általános támogatása	420 076 164	439 337 872	326 296 777	76
1.2.	Önkormányzatok egyes köznevelési feladatainak támogatása	565 550 600	628 965 010	465 994 635	74
1.3.	Önkormányzatok szociális és gyermekjóléti, étkeztetési feladatinak támogatása	364 002 434	439 893 959	349 778 971	80
1.4.	Önkormányzatok kulturális feladatainak támogatása	38 419 893	38 419 893	29 199 115	76
1.5.	Működési célú egyéb támogatások és kiegészítő támogatások		111 746 883	111 746 883	100
1.6.	Elszámolásból származó bevételek		10 644 553	10 644 553	100
2.	**Működési célú támogatások államháztartáson belülről (2.1.+...+2.5.)**	16 052 000	18 796 700	57 825 640	
2.1.	Elvonások és befizetések bevételei				
2.2.	Működési célú garancia- és kezességvállalásból megtérülések				
2.3.	Működési célú visszatérítendő támogatások, kölcsönök visszatérülése				
2.4.	Működési célú visszatérítendő támogatások, kölcsönök igénybevétele				
2.5.	Egyéb működési célú támogatások bevételei	16 052 000	18 796 700	57 825 640	307
2.6.	2.5.-ből EU-s támogatás				
3.	**Felhalmozási célú támogatások államháztartáson belülről (3.1.+...+3.5.)**	40 320 000	104 328 000	97 328 000	
3.1.	Felhalmozási célú önkormányzati támogatások				
3.2.	Felhalmozási célú garancia- és kezességvállalásból megtérülések				
3.3.	Felhalmozási célú visszatérítendő támogatások, kölcsönök visszatérülése				
3.4.	Felhalmozási célú visszatérítendő támogatások, kölcsönök igénybevétele				
3.5.	Egyéb felhalmozási célú támogatások bevételei	40 320 000	104 328 000	97 328 000	93
3.6.	3.5.-ből EU-s támogatás				
4.	**Közhatalmi bevételek (4.1.+...+4.7.)**	1 320 000 000	1 320 000 000	1 364 008 273	103
4.1.	Építményadó	100 000 000	100 000 000	93 892 251	94
4.2.	Idegenforgalmi adó	3 000 000	3 000 000	3 001 000	100
4.3.	Iparűzési adó	1 150 000 000	1 150 000 000	1 187 157 405	103
4.4.	Talajterhelési díj	2 000 000	2 000 000	1 256 030	63
4.5.	Egyéb közhatalmi bevételek			20 496 735	
4.6.	Telekadó				
4.7.	Kommunális adó	65 000 000	65 000 000	58 204 872	90
5.	**Működési bevételek (5.1.+...+5.11.)**	165 509 500	165 509 500	207 253 083	125
5.1.	Készletértékesítés ellenértéke			765 700	
5.2.	Szolgáltatások ellenértéke	105 850 000	105 850 000	124 215 694	117
5.3.	Közvetített szolgáltatások értéke	25 400 000	25 400 000	17 099 271	67
5.4.	Tulajdonosi bevételek			7 154 455	
5.5.	Ellátási díjak	10 000 000	10 000 000	9 183 553	92
5.6.	Kiszámlázott általános forgalmi adó	24 259 500	24 259 500	47 245 960	195
5.7.	Általános forgalmi adó visszatérítése				
5.8.	Kamatbevételek és más nyereségjellegű bevételek			1 294 043	
5.9.	Egyéb pénzügyi műveletek bevételei				
5.10.	Biztosító által fizetett kártérítés			106 940	
5.11.	Egyéb működési bevételek			187 467	
6.	**Felhalmozási bevételek (6.1.+...+6.5.)**	130 000 000	130 000 000	49 699 872	38
6.1.	Immateriális javak értékesítése				
6.2.	Ingatlanok értékesítése	130 000 000	130 000 000	49 699 872	38
6.3.	Egyéb tárgyi eszközök értékesítése				
6.4.	Részesedések értékesítése				
6.5.	Részesedések megszűnéséhez kapcsolódó bevételek				
7.	**Működési célú átvett pénzeszközök (7.1. + ... + 7.3.)**		415 000	16 569 000	3 993
7.1.	Működési célú garancia- és kezességvállalásból megtérülések ÁH-n kívülről				
7.2.	Működési célú visszatérítendő támogatások, kölcsönök visszatér. ÁH-n kívülről			14 280 000	
7.3.	Egyéb működési célú átvett pénzeszköz		415 000	2 289 000	552
7.4.	7.3.-ból EU-s támogatás (közvetlen)				
8.	**Felhalmozási célú átvett pénzeszközök (8.1.+8.2.+8.3.)**		23 412 512	48 449 261	207
8.1.	Felhalm. célú garancia- és kezességvállalásból megtérülések ÁH-n kívülről				
8.2.	Felhalm. célú visszatérítendő támogatások, kölcsönök visszatér. ÁH-n kívülről				
8.3.	Egyéb felhalmozási célú átvett pénzeszköz		23 412 512	48 449 261	207
8.4.	8.3.-ból EU-s támogatás (közvetlen)				
9.	**KÖLTSÉGVETÉSI BEVÉTELEK ÖSSZESEN: (1+...+8)**	3 059 930 591	3 421 469 882	3 134 794 063	92
10.	**Hitel-, kölcsönfelvétel államháztartáson kívülről (10.1.+10.3.)**				
10.1.	Hosszú lejáratú hitelek, kölcsönök felvétele				
10.2.	Likviditási célú hitelek, kölcsönök felvétele pénzügyi vállalkozástól				
10.3.	Rövid lejáratú hitelek, kölcsönök felvétele				
11.	**Belföldi értékpapírok bevételei (11.1. +...+ 11.4.)**				
11.1.	Forgatási célú belföldi értékpapírok beváltása, értékesítése				
11.2.	Éven belüli lejáratú belföldi értékpapírok kibocsátása				
11.3.	Befektetési célú belföldi értékpapírok beváltása, értékesítése				
11.4.	Éven túli lejáratú belföldi értékpapírok kibocsátása				
12.	**Maradvány igénybevétele (12.1. + 12.2.)**	1 665 677 129	1 982 139 060	1 982 139 060	100
12.1.	Előző év költségvetési maradványának igénybevétele	1 665 677 129	1 982 139 060	1 982 139 060	100
12.2.	Előző év vállalkozási maradványának igénybevétele				
13.	**Belföldi finanszírozás bevételei (13.1. + ... + 13.3.)**			*150 000 000*	
13.1.	Államháztartáson belüli megelőlegezések				
13.2.	Államháztartáson belüli megelőlegezések törlesztése				
13.3.	Lekötött betétek megszüntetése			150 000 000	
14.	**Külföldi finanszírozás bevételei (14.1.+... 14.4.)**				
14.1.	Forgatási célú külföldi értékpapírok beváltása, értékesítése				
14.2.	Befektetési célú külföldi értékpapírok beváltása, értékesítése				
14.3.	Külföldi értékpapírok kibocsátása				
14.4.	Külföldi hitelek, kölcsönök felvétele				
15.	**Váltóbevételek**				
16.	**Adósághoz nem kapcsolódó származékos ügyletek bevételei**				
17.	**FINANSZÍROZÁSI BEVÉTELEK ÖSSZESEN: (10. + ... +16.)**	1 665 677 129	1 982 139 060	2 132 139 060	108
18.	**BEVÉTELEK ÖSSZESEN: (9+17)**	4 725 607 720	5 403 608 942	5 266 933 123	97

13.1. melléklet a ... / 2022 (...) önkormányzati rendelethez

Megnevezés	DABAS VÁROS ÖNKORMÁNYZATA	01
Feladat megnevezése	Összes bevétel, kiadás	01

#HIV!

Száma	Kiemelt előirányzat, előirányzat megnevezése	Előirányzat			
	A	B			
	Kiadások				
1.	**Működési költségvetés kiadásai (1.1.+...+1.5+1.18.)**	1 466 624 446	1 895 893 057	1 253 233 735	
1.1.	Személyi juttatások	234 243 226	298 191 546	213 620 459	72
1.2.	Munkadókat terhelő járulékok és szociális hozzájárulási adó	31 190 148	32 781 804	26 814 119	82
1.3.	Dologi kiadások	421 558 322	473 423 257	473 874 792	100,3
1.4.	Ellátottak pénzbeli juttatásai	61 500 000	61 948 319	29 721 963	48
1.5	Egyéb működési célú kiadások	536 521 549	577 178 416	507 202 402	86
1.6.	az 1.5-ből: - Előző évi elszámolásból származó befizetések				
1.7.	- Törvényi előíráson alapuló befizetések				
1.8.	- Elvonások és befizetések	169 948 241	169 948 241	138 852 576	
1.9.	- Garancia- és kezességvállalásból kifizetés ÁH-n belülre				
1.10.	-Visszatérítendő támogatások, kölcsönök nyújtása ÁH-n belülre				
1.11.	- Visszatérítendő támogatások, kölcsönök törlesztése ÁH-n belülre				
1.12.	- Egyéb működési célú támogatások ÁH-n belülre				
1.13.	- Garancia és kezességvállalásból kifizetés ÁH-n kívülre				
1.14.	- Visszatérítendő támogatások, kölcsönök nyújtása ÁH-n kívülre				
1.15.	- Árkiegészítések, ártámogatások				
1.16.	- Kamattámogatások				
1.17.	- Egyéb működési célú támogatások államháztartáson kívülre				
1.18.	Tartalékok	181 611 201	452 370 715		
1.19.	az 1.18-ból: - Általános tartalék	40 000 000	160 144 557		
1.20.	- Céltartalék	141 611 201	292 226 158		
2.	**Felhalmozási költségvetés kiadásai (2.1.+2.3.+2.5.)**	1 817 644 484	2 038 571 817	1 385 063 625	
2.1.	Beruházások	1 599 991 736	1 188 913 622	737 843 955	62
2.2.	2.1.-ből EU-s forrásból megvalósuló beruházás				
2.3.	Felújítások	174 352 748	770 666 409	584 497 507	76
2.4.	2.3.-ból EU-s forrásból megvalósuló felújítás				
2.5.	Egyéb felhalmozási kiadások	43 300 000	78 991 786	62 722 163	79
2.6.	2.5.-ből - Garancia- és kezességvállalásból kifizetés ÁH-n belülre				
2.7.	- Visszatérítendő támogatások, kölcsönök nyújtása ÁH-n belülre				
2.8.	- Visszatérítendő támogatások, kölcsönök törlesztése ÁH-n belülre				
2.9.	- Egyéb felhalmozási célú támogatások ÁH-n belülre				
2.10.	- Garancia- és kezességvállalásból kifizetés ÁH-n kívülre				
2.11.	- Visszatérítendő támogatások, kölcsönök nyújtása ÁH-n kívülre				
2.12.	- Lakástámogatás				
2.13.	- Egyéb felhalmozási célú támogatások államháztartáson kívülre				
3.	**KÖLTSÉGVETÉSI KIADÁSOK ÖSSZESEN (1+2)**	3 284 268 930	3 934 464 874	2 638 297 360	
4.	**Hitel-, kölcsöntörlesztés államháztartáson kívülre (4.1. + ... + 4.3.)**				
4.1.	Hosszú lejáratú hitelek, kölcsönök törlesztése				
4.2.	Likviditási célú hitelek, kölcsönök törlesztése pénzügyi vállalkozásnak				
4.3.	Rövid lejáratú hitelek, kölcsönök törlesztése				
5.	**Belföldi értékpapírok kiadásai (5.1. + ... + 5.6.)**				
5.1.	Forgatási célú belföldi értékpapírok vásárlása				
5.2.	Befektetési célú belföldi értékpapírok vásárlása				
5.3.	Kincstárjegyek beváltása				
5.4.	Éven belüli lejáratú belföldi értékpapírok beváltása				
5.5.	Belföldi kötvények beváltása				
5.6.	Éven túli lejáratú belföldi értékpapírok beváltása				
6.	**Belföldi finanszírozás kiadásai (6.1. + ... + 6.5.)**	1 441 338 790	1 469 144 068	1 242 616 661	
6.1.	Államháztartáson belüli megelőlegezések folyósítása		55 740 182	55 740 182	100
6.2.	Államháztartáson belüli megelőlegezések visszafizetése				
6.3.	Központi, irányító szervi támogatás	1 441 338 790	1 413 403 886	1 036 876 479	73
6.4.	Pénzeszközök lekötött betétként elhelyezése			150 000 000	
6.5.	Pénzügyi lízing kiadásai				
7.	**Külföldi finanszírozás kiadásai (7.1. + ... + 7.5.)**				
7.1.	Forgatási célú külföldi értékpapírok vásárlása				
7.2.	Befektetési célú külföldi értékpapírok vásárlása				
7.3.	Külföldi értékpapírok beváltása				
7.4.	Hitelek, kölcsönök törlesztése külföldi kormányoknak nemz. szervezeteknek				
7.5.	Hitelek, kölcsönök törlesztése külföldi pénzintézeteknek				
8.	**Adósághoz nem kapcsolódó származékos ügyletek**				
9.	Váltókiadások				
10.	FINANSZÍROZÁSI KIADÁSOK ÖSSZESEN: (4.+...+9.)	1 441 338 790	1 469 144 068	1 242 616 661	85
11.	**KIADÁSOK ÖSSZESEN: (3.+10.)**	4 725 607 720	5 403 608 942	3 880 914 021	72

Éves tervezett létszám előirányzat (fő)	48
Közfoglalkoztatottak létszáma (fő)	41

14.1. melléklet a ... / 2022 (...) önkormányzati rendelethez

Költségvetési szerv megnevezése	Dabasi Polgármesteri Hivatal	02
Feladat megnevezése	Összes bevétel, kiadás	01

#HIV!

Száma	Kiemelt előirányzat, előirányzat megnevezése	Előirányzat			
	A	B			
	Bevételek	**2022. eredeti előirányzat**	**Módosított előirányzat**	**Teljesítés 2022.09.30.**	**%**
1.	**Működési bevételek (1.1.+...+1.11.)**	13 890 000	13 890 000	6 187 854	45
1.1.	Készletértékesítés ellenértéke				
1.2.	Szolgáltatások ellenértéke				
1.3.	Közvetített szolgáltatásnk értéke	10 937 010	10 937 010	5 759 181	53
1.4.	Tulajdonosi bevételek				
1.5.	Ellátási díjak				
1.6.	Kiszámlázott általános forgalmi adó	2 952 990	2 952 990	427 689	14
1.7.	Általános forgalmi adó visszatérítése				
1.8.	Kamatbevételek			984	
1.9.	Egyéb pénzügyi műveletek bevételei				
1.10.	Biztosító által fizetett kártérítés				
1.11.	Egyéb működési bevételek				
2.	**Működési célú támogatások államháztartáson belülről (2.1.+...+2.3.)**		10 469 644	24 596 128	235
2.1.	Elvonások és befizetések bevételei				
2.2.	Visszatérítendő támogatások, kölcsönök visszatérülése ÁH-n belülről				
2.3.	Egyéb működési célú támogatások bevételei államháztartáson belülről		10 469 644	24 596 128	235
2.4.	2.3.-ból EU támogatás				
3.	**Közhatalmi bevételek**				
4.	**Felhalmozási célú támogatások államháztartáson belülről (4.1.+...+4.3.)**				
4.1.	Felhalmozási célú önkormányzati támogatások				
4.2.	Visszatérítendő támogatások, kölcsönök visszatérülése ÁH-n belülről				
4.3.	Egyéb felhalmozási célú támogatások bevételei államháztartáson belülről				
4.4.	4.3.-ból EU-s támogatás				
5.	**Felhalmozási bevételek (5.1.+...+5.3.)**				
5.1.	Immateriális javak értékesítése				
5.2.	Ingatlanok értékesítése				
5.3.	Egyéb tárgyi eszközök értékesítése				
6.	**Működési célú átvett pénzeszközök**				
7.	**Felhalmozási célú átvett pénzeszközök**				
8.	**Költségvetési bevételek összesen (1.+...+7.)**	13 890 000	24 359 644	30 783 982	
9.	**Finanszírozási bevételek (9.1.+...+9.3.)**	283 341 343	300 268 497	225 227 860	
9.1.	Költségvetési maradvány igénybevétele		16 927 154	16 927 154	100
9.2.	Vállalkozási maradvány igénybevétele				
9.3.	Irányító szervi (önkormányzati) támogatás (intézményfinanszírozás)	283 341 343	283 341 343	208 300 706	74
10.	**BEVÉTELEK ÖSSZESEN: (8.+9.)**	**297 231 343**	**324 628 141**	**256 011 842**	**79**

	Kiadások				
1.	**Működési költségvetés kiadásai (1.1.+...+1.5.)**	**288 277 843**	**313 235 448**	**237 247 339**	
1.1.	Személyi juttatások	200 159 460	218 364 869	167 307 225	77
1.2.	Munkadókat terhelő járulékok és szociális hozzájárulási adó	24 245 033	27 397 604	23 593 575	86
1.3.	Dologi kiadások	63 873 350	67 472 975	46 346 539	69
1.4.	Ellátottak pénzbeli juttatásai				
1.5.	Egyéb működési célú kiadások				
2.	**Felhalmozási költségvetés kiadásai (2.1.+...+2.3.)**	**8 953 500**	**11 392 693**	**1 132 212**	**10**
2.1.	Beruházások	8 953 500	11 392 693	1 132 212	
2.2.	Felújítások				
2.3.	Egyéb fejlesztési célú kiadások				
2.4.	2.3.-ból EU-s támogatásból megvalósuló programok, projektek kiadása				
3.	**Finanszírozási kiadások**				
4.	**KIADÁSOK ÖSSZESEN: (1.+2.+3.)**	**297 231 343**	**324 628 141**	**238 379 551**	**73**

Éves tervezett létszám előirányzat (fő)	48			
Közfoglalkoztatottak létszáma (fő)				

15.1. melléklet a ... 2022.(...) önkormányzati rendelethez

Költségvetési szerv megnevezése	Dabas-Sári Óvoda	03
Feladat megnevezése	Összes bevétel, kiadás	01

#HIV!

Száma	Kiemelt előirányzat, előirányzat megnevezése	Előirányzat			
	A	B			
	Bevételek	2022. eredeti előirányzat	Módosított előirányzat	Teljesítés 2022.09.30.	%
1.	Működési bevételek (1.1.+...+1.11.)			198	
1.1.	Készletértékesítés ellenértéke				
1.2.	Szolgáltatások ellenértéke				
1.3.	Közvetített szolgáltatások értéke				
1.4.	Tulajdonosi bevételek				
1.5.	Ellátási díjak				
1.6.	Kiszámlázott általános forgalmi adó				
1.7.	Általános forgalmi adó visszatérülése				
1.8.	Kamatbevételek			198	
1.9.	Egyéb pénzügyi műveletek bevételei				
1.10.	Biztosító által fizetett kártérítés				
1.11.	Egyéb működési bevételek				
2.	Működési célú támogatások államháztartáson belülről (2.1.+...+2.3.)				
2.1.	Elvonások és befizetések bevételei				
2.2.	Visszatérítendő támogatások, kölcsönök visszatérülése ÁH-n belülről				
2.3.	Egyéb működési célú támogatások bevételei államháztartáson belülről				
2.4.	2.3.-ból EU támogatás				
3.	Közhatalmi bevételek				
4.	Felhalmozási célú támogatások államháztartáson belülről (4.1.+4.2.)				
4.1.	Visszatérítendő támogatások, kölcsönök visszatérülése ÁH-n belülről				
4.2.	Egyéb felhalmozási célú támogatások bevételei államháztartáson belülről				
4.3.	4.2.-ből EU-s támogatás				
5.	Felhalmozási bevételek (5.1.+...+5.3.)				
5.1.	Immateriális javak értékesítése				
5.2.	Ingatlanok értékesítése				
5.3.	Egyéb tárgyi eszközök értékesítése				
6.	Működési célú átvett pénzeszközök				
7.	Felhalmozási célú átvett pénzeszközök				
8.	KÖLTSÉGVETÉSI BEVÉTELEK ÖSSZESEN (1.+...+7.)			198	
9.	Finanszírozási bevételek (9.1.+...+9.3.)	159 510 000	128 009 659	111 195 505	
9.1.	Költségvetési maradvány igénybevétele		1 802 563	1 802 563	100
9.2.	Vállalkozási maradvány igénybevétele				
9.3.	Irányító szervi (önkormányzati) támogatás (intézményfinanszírozás)	159 510 000	126 207 096	109 392 942	87
10.	BEVÉTELEK ÖSSZESEN: (8.+9.)	159 510 000	128 009 659	111 195 703	87

	Kiadások				
1.	Működési költségvetés kiadásai (1.1+...+1.5.)	158 510 000	127 176 326	107 913 173	85
1.1.	Személyi juttatások	127 510 000	102 640 331	88 876 247	87
1.2.	Munkaadókat terhelő járulékok és szociális hozzájárulási adó	18 800 000	14 635 995	13 232 957	90
1.3.	Dologi kiadások	12 200 000	9 900 000	5 803 969	59
1.4.	Ellátottak pénzbeli juttatásai				
1.5.	Egyéb működési célú kiadások				
2.	Felhalmozási költségvetés kiadásai (2.1.+...+2.3.)	1 000 000	833 333		
2.1.	Beruházások	1 000 000	833 333		
2.2.	Felújítások				
2.3.	Egyéb fejlesztési célú kiadások				
2.4.	2.3.-ból EU-s támogatásból megvalósuló programok, projektek kiadása				
3.	Finanszírozási kiadások				
4.	KIADÁSOK ÖSSZESEN: (1.+2.+3.)	159 510 000	128 009 659	107 913 173	84

Éves tervezett létszám előirányzat (fő)	25+1
Közfoglalkoztatottak létszáma (fő)	

16.1. melléklet a ... 2022.(...) önkormányzati rendelethez

Költségvetési szerv megnevezése	Dabasi Egyesített Óvodák	04
Feladat megnevezése	Összes bevétel, kiadás	01

#HIV!

Száma	Kiemelt előirányzat, előirányzat megnevezése	Előirányzat			
	A	B			
	Bevételek	2022. eredeti előirányzat	Módosított előirányzat	Teljesítés 2022.09.30.	
1.	**Működési bevételek (1.1.+...+1.11.)**			33 169	
1.1.	Készletértékesítés ellenértéke				
1.2.	Szolgáltatások ellenértéke			32 785	
1.3.	Közvetített szolgáltatások értéke				
1.4.	Tulajdonosi bevételek				
1.5.	Ellátási díjak				
1.6.	Kiszámlázott általános forgalmi adó				
1.7.	Áttaláuos forgalmi adó visszatérülése				
1.8.	Kamatbevételek			384	
1.9.	Egyéb pénzügyi műveletek bevételei				
1.10.	Biztosító által fizetett kártérítés				
1.11.	Egyéb működési bevételek				
2.	**Működési célú támogatások államháztartáson belülről (2.1.+...+2.3.)**				
2.1.	Elvonások és befizetések bevételei				
2.2.	Visszatérítendő támogatások, kölcsönök visszatérülése ÁH-n belülről				
2.3.	Egyéb működési célú támogatások bevételei államháztartáson belülről				
2.4.	2.3.-ból EU támogatás				
3.	**Közhatalmi bevételek**				
4.	**Felhalmozási célú támogatások államháztartáson belülről (4.1.+4.2.)**				
4.1.	Visszatérítendő támogatások, kölcsönök visszatérülése ÁH-n belülről				
4.2.	Egyéb felhalmozási célú támogatások bevételei államháztartáson belülről				
4.3.	4.2.-ből EU-s támogatás				
5.	**Felhalmozási bevételek (5.1.+...+5.3.)**				
5.1.	Immateriális javak értékesítése				
5.2.	Ingatlanok értékesítése				
5.3.	Egyéb tárgyi eszközök értékesítése				
6.	**Működési célú átvett pénzeszközök**			3 548 098	
7.	**Felhalmozási célú átvett pénzeszközök**				
8.	**KÖLTSÉGVETÉSI BEVÉTELEK ÖSSZESEN (1.+...+7.)**			3 581 267	
9.	**Finanszírozási bevételek (9.1.+...+9.3.)**	475 458 000	489 082 819	358 076 033	73
9.1.	Költségvetési maradvány igénybevétele		13 624 819	13 624 819	100
9.2.	Vállalkozási maradvány igénybevétele				
9.3.	irányító szervi (önkormányzati) támogatás (intézményfinanszírozás)	475 458 000	475 458 000	344 451 214	72
10.	**BEVÉTELEK ÖSSZESEN: (8.+9.)**	475 458 000	489 082 819	361 657 300	74

	Kiadások				
1.	**Működési költségvetés kiadásai (1.1+...+1.5.)**	473 458 000	487 082 819	335 232 863	69
1.1.	Személyi juttatások	378 700 000	386 700 000	265 081 481	69
1.2.	Munkaadókat terhelő járulékok és szociális hozzájárulási adó	55 276 000	56 776 000	40 449 818	71
1.3.	Dologi kiadások	39 482 000	43 606 819	29 701 564	68
1.4.	Ellátottak pénzbeli juttatásai				
1.5.	Egyéb működési célú kiadások				
2.	**Felhalmozási költségvetés kiadásai (2.1.+...+2.3.)**	2 000 000	2 000 000	1 642 191	82
2.1.	Beruházások	2 000 000	2 000 000	1 642 191	82
2.2.	Felújítások				
2.3.	Egyéb fejlesztési célú kiadások				
2.4.	2.3.-ból EU-s támogatásból megvalósuló programok, projektek kiadásai				
3.	**Finanszírozási kiadások**				
4.	**KIADÁSOK ÖSSZESEN: (1.+2.+3.)**	475 458 000	489 082 819	336 875 054	69

Éves tervezett létszám előirányzat (fő)	81+6
Közfoglalkoztatottak létszáma (fő)	

17.1. melléklet a ... /2022.(...) önkormányzati rendelethez

Költségvetési szerv megnevezése	**Dr. Halász Géza Szakorvosi Rendelőintézet**	05
Feladat megnevezése	**Összes bevétel, kiadás**	01

#HIV!

Száma	Kiemelt előirányzat, előirányzat megnevezése	Előirányzat			
	A	B			
	Bevételek	**2022. évi eredeti előirányzat**	**Módosított előirányzat**	**Teljesítés 2022.09.30**	**%**
1.	**Működési bevételek (1.1.+...+1.11.)**	**42 000 000**	**42 000 000**	**33 267 775**	**79**
1.1.	Készletértékesítés ellenértéke				
1.2.	Szolgáltatások ellenértéke	40 000 000	40 000 000	31 295 651	78
1.3.	Közvetített szolgáltatások értéke	2 000 000	2 000 000	1 940 180	97
1.4.	Tulajdonosi bevételek				
1.5.	Ellátási díjak				
1.6.	Kiszámlázott általános forgalmi adó				
1.7.	Általános forgalmi adó visszatérülése				
1.8.	Kamatbevételek			2 519	
1.9.	Egyéb pénzügyi műveletek bevételei				
1.10.	Biztosító által fizetett kártérítés				
1.11.	Egyéb működési bevételek			29 425	
2.	**Működési célú támogatások államháztartáson belülről (2.1.+...+2.3.)**	**1 340 000 000**	**1 340 000 000**	**1 031 901 295**	
2.1.	Elvonások és befizetések bevételei				
2.2.	Visszatérítendő támogatások, kölcsönök visszatérülése ÁH-n belülről				
2.3.	Egyéb működési célú támogatások bevételei államháztartáson belülről	1 340 000 000	1 340 000 000	1 031 901 295	77
2.4.	2.3.-ból EU támogatás				
3.	**Közhatalmi bevételek**				
4.	**Felhalmozási célú támogatások államháztartáson belülről (4.1.+4.2.)**				
4.1.	Visszatérítendő támogatások, kölcsönök visszatérülése ÁH-n belülről				
4.2.	Egyéb felhalmozási célú támogatások bevételei államháztartáson belülről				
4.3.	4.2.-ből EU-s támogatás				
5.	**Felhalmozási bevételek (5.1.+...+5.3.)**			**800 000**	
5.1.	Immateriális javak értékesítése				
5.2.	Ingatlanok értékesítése				
5.3.	Egyéb tárgyi eszközök értékesítése			800 000	
6.	**Működési célú átvett pénzeszközök**				
7.	**Felhalmozási célú átvett pénzeszközök**			1 900 000	
8.	**KÖLTSÉGVETÉSI BEVÉTELEK ÖSSZESEN (1.+...+7.)**	**1 382 000 000**	**1 382 000 000**	**1 067 869 070**	
9.	**Finanszírozási bevételek (9.1.+...+9.3.)**	**30 000 000**	**50 562 554**	**43 062 554**	**85**
9.1.	Költségvetési maradvány igénybevétele		15 562 554	15 562 554	100
9.2.	Vállalkozási maradvány igénybevétele				
9.3.	tranyító szervi (önkormányzati) támogatás (intézményfinanszírozás)	30 000 000	35 000 000	27 500 000	79
10.	**BEVÉTELEK ÖSSZESEN: (8.+9.)**	**1 412 000 000**	**1 432 562 554**	**1 110 931 624**	**78**

	Kiadások				
1.	**Működési költségvetés kiadásai (1.1+...+1.5.)**	**1 404 650 000**	**1 405 150 000**	**1 065 859 163**	**76**
1.1.	Személyi juttatások	804 291 000	804 291 000	581 262 754	72
1.2.	Munkaadókat terhelő járulékok és szociális hozzájárulási adó	104 000 000	104 000 000	63 281 706	61
1.3.	Dologi kiadások	496 293 000	496 293 000	421 031 812	85
1.4.	Ellátottak pénzbeli juttatásai				
1.5.	Egyéb működési célú kiadások	66 000	566 000	282 891	50
2.	**Felhalmozási költségvetés kiadásai (2.1.+...+2.3.)**	**7 350 000**	**27 412 554**	**1 743 166**	
2.1.	Beruházások	7 350 000	27 412 554	1 743 166	6
2.2.	Felújítások				
2.3.	Egyéb fejlesztési célú kiadások				
2.4.	2.3.-ból EU-s támogatásból megvalósuló programok, projektek kiadása				
3.	**Finanszírozási kiadások**				
4.	**KIADÁSOK ÖSSZESEN: (1.+2.+3.)**	**1 412 000 000**	**1 432 562 554**	**1 067 602 329**	**75**

Éves tervezett létszám előirányzat (fő)	**163**
Közfoglalkoztatottak létszáma (fő)	

18.1. melléklet a ...2022.(...) önkormányzati rendelethez

Költségvetési szerv megnevezése	**Dabasi Intézményfenntartó Központ**	06
Feladat megnevezése	**Összes bevétel, kiadás**	01

#HIV!

Szám	Kiemelt előirányzat, előirányzat megnevezése	Előirányzat			
	A	B			
	Bevételek	**2022. eredeti előirányzat**	**Módosított előirányzat**	**Teljesítés 2022.09.30.**	**%**
1.	**Működési bevételek (1.1.+...+1.11.)**	118 619 000	208 619 000	173 581 631	83
1.1.	Készletértékesítés ellenértéke				
1.2.	Szolgáltatások ellenértéke	33 779 530	33 779 530	38 967 022	115
1.3.	Közvetített szolgáltatások értéke				
1.4.	Tulajdonosi bevételek				
1.5.	Ellátási díjak	59 621 257	59 621 257	50 953 379	85
1.6.	Kiszámlázott általános forgalmi adó	25 218 213	25 218 213	24 274 703	96
1.7.	Általános forgalmi adó visszatérítése		90 000 000	59 385 648	66
1.8.	Kamatbevételek			879	
1.9.	Egyéb pénzügyi műveletek bevételei				
1.10.	Biztosító által fizetett kártérítés				
1.11.	Egyéb működési bevételek				
2.	**Működési célú támogatások államháztartáson belülről (2.1.+...+2.3.)**				
2.1.	Elvonások és befizetések bevételei				
2.2.	Visszatérítendő támogatások, kölcsönök visszatérülése ÁH-n belülről				
2.3.	Egyéb működési célú támogatások bevételei államháztartáson belülről				
2.4.	2.3.-ból EU támogatás				
3.	**Közhatalmi bevételek**				
4.	**Felhalmozási célú támogatások államháztartáson belülről (4.1.+4.2.)**				
4.1.	Visszatérítendő támogatások, kölcsönök visszatérülése ÁH-n belülről				
4.2.	Egyéb felhalmozási célú támogatások bevételei államháztartáson belülről				
4.3.	4.2.-ből EU-s támogatás				
5.	**Felhalmozási bevételek (5.1.+...+5.3.)**				
5.1.	Immateriális javak értékesítése				
5.2.	Ingatlanok értékesítése				
5.3.	Egyéb tárgyi eszközök értékesítése				
6.	**Működési célú átvett pénzeszközök**				
7.	**Felhalmozási célú átvett pénzeszközök**				
8.	**KÖLTSÉGVETÉSI BEVÉTELEK ÖSSZESEN (1.+...+7.)**	118 619 000	208 619 000	173 581 631	83
9.	**Finanszírozási bevételek (9.1.+...+9.3.)**	353 702 000	359 038 001	254 832 254	71
9.1.	Költségvetési maradvány igénybevétele		5 336 001	5 336 001	100
9.2.	Vállalkozási maradvány igénybevétele				
9.3.	Irányító szervi (önkormányzati) támogatás (intézményfinanszírozás)	353 702 000	353 702 000	249 496 253	71
10.	**BEVÉTELEK ÖSSZESEN: (8.+9.)**	472 321 000	567 657 001	428 413 885	75

	Kiadások				
1.	**Működési költségvetés kiadásai (1.1+...+1.5.)**	466 321 000	561 657 001	394 133 499	70
1.1.	Személyi juttatások	167 646 000	170 646 000	121 197 954	71
1.2.	Munkaadókat terhelő járulékok és szociális hozzájárulási adó	23 892 000	24 392 000	17 246 833	71
1.3.	Dologi kiadások	274 783 000	366 619 001	255 688 712	70
1.4.	Ellátottak pénzbeli juttatásai				
1.5.	Egyéb működési célú kiadások				
2.	**Felhalmozási költségvetés kiadásai (2.1.+...+2.3.)**	6 000 000	6 000 000	2 987 566	50
2.1.	Beruházások	6 000 000	6 000 000	2 987 566	50
2.2.	Felújítások				
2.3.	Egyéb fejlesztési célú kiadások				
2.4.	2.3.-ból EU-s támogatásból megvalósuló programok, projektek kiadása				
3.	**Finanszírozási kiadások**				
4.	**KIADÁSOK ÖSSZESEN: (1.+2.+3.)**	472 321 000	567 657 001	397 121 065	70

Éves tervezett létszám előirányzat (fő)	44
Közfoglalkoztatottak létszáma (fő)	

18.1. melléklet a .../2022.(...) önkormányzati rendelethez

Költségvetési szerv megnevezése	Dabasi Intézményfenntartó Központ	06
Feladat megnevezése	Összes bevétel, kiadás	01

#HIV!

Száma	Kiemelt előirányzat, előirányzat megnevezése	Előirányzat			
	A	B			
	Bevételek	**2022. eredeti előirányzat**	**Módosított előirányzat**	**Teljesítés 2022.09.30.**	**%**
1.	**Működési bevételek (1.1.+...+1.11.)**	118 619 000	208 619 000	173 581 631	83
1.1.	Készletértékesítés ellenértéke				
1.2.	Szolgáltatások ellenértéke	33 779 530	33 779 530	38 967 022	115
1.3.	Közvetített szolgáltatások értéke				
1.4.	Tulajdonosi bevételek				
1.5.	Ellátási díjak	59 621 257	59 621 257	50 953 379	85
1.6.	Kiszámlázott általános forgalmi adó	25 218 213	25 218 213	24 274 703	96
1.7.	Általános forgalmi adó visszatérülése		90 000 000	59 385 648	66
1.8.	Kamatbevételek			879	
1.9.	Egyéb pénzügyi műveletek bevételei				
1.10.	Biztosító által fizetett kártérítés				
1.11.	Egyéb működési bevételek				
2.	**Működési célú támogatások államháztartáson belülről (2.1.+...+2.3.)**				
2.1.	Elvonások és befizetések bevételei				
2.2.	Visszatérítendő támogatások, kölcsönök visszatérülése ÁH-n belülről				
2.3.	Egyéb működési célú támogatások bevételei államháztartáson belülről				
2.4.	2.3.-ból EU támogatás				
3.	**Közhatalmi bevételek**				
4.	**Felhalmozási célú támogatások államháztartáson belülről (4.1.+4.2.)**				
4.1.	Visszatérítendő támogatások, kölcsönök visszatérülése ÁH-n belülről				
4.2.	Egyéb felhalmozási célú támogatások bevételei államháztartáson belülről				
4.3.	4.2.-ből EU-s támogatás				
5.	**Felhalmozási bevételek (5.1.+...+5.3.)**				
5.1.	Immateriális javak értékesítése				
5.2.	Ingatlanok értékesítése				
5.3.	Egyéb tárgyi eszközök értékesítése				
6.	**Működési célú átvett pénzeszközök**				
7.	**Felhalmozási célú átvett pénzeszközök**				
8.	**KÖLTSÉGVETÉSI BEVÉTELEK ÖSSZESEN (1.+...+7.)**	118 619 000	208 619 000	173 581 631	83
9.	**Finanszírozási bevételek (9.1.+...+9.3.)**	353 702 000	359 038 001	254 832 254	71
9.1.	Költségvetési maradvány igénybevétele		5 336 001	5 336 001	100
9.2.	Vállalkozási maradvány igénybevétele				
9.3.	irányító szervi (önkormányzati) támogatás (intézményfinanszírozás)	353 702 000	353 702 000	249 496 253	71
10.	**BEVÉTELEK ÖSSZESEN: (8.+9.)**	472 321 000	567 657 001	428 413 885	75

	Kiadások				
1.	**Működési költségvetés kiadásai (1.1+...+1.5.)**	466 321 000	561 657 001	394 133 499	70
1.1.	Személyi juttatások	167 646 000	170 646 000	121 197 954	71
1.2.	Munkadókat terhelő járulékok és szociális hozzájárulási adó	23 892 000	24 392 000	17 246 833	71
1.3.	Dologi kiadások	274 783 000	366 619 001	255 688 712	70
1.4.	Ellátottak pénzbeli juttatásai				
1.5.	Egyéb működési célú kiadások				
2.	**Felhalmozási költségvetés kiadásai (2.1.+...+2.3.)**	6 000 000	6 000 000	2 987 566	50
2.1.	Beruházások	6 000 000	6 000 000	2 987 566	50
2.2.	Felújítások				
2.3.	Egyéb fejlesztési célú kiadások				
2.4.	2.3.-ból EU-s támogatásból megvalósuló programok, projektek kiadása				
3.	**Finanszírozási kiadások**				
4.	**KIADÁSOK ÖSSZESEN: (1.+2.+3.)**	472 321 000	567 657 001	397 121 065	70

Éves tervezett létszám előirányzat (fő)	44
Közfoglalkoztatottak létszáma (fő)	

19.1. melléklet a ...2022.(...) önkormányzati rendelethez

Költségvetési szerv megnevezése	**Kossuth Művelődési Központ és Halász Boldizsár Városi Könyvtár**	07
Feladat megnevezése	**Összes bevétel, kiadás**	01

#HIV!

Száma	Kiemelt előirányzat, előirányzat megnevezése	Előirányzat			
	A	B			
	Bevételek	**2022. eredeti előirányzat**	**Módosított előirányzat**	**Teljesítés 2022.09.30.**	**%**
1.	**Működési bevételek (1.1.+...+1.11.)**	3 800 000	3 800 000	6 245 669	164
1.1.	Készletértékesítés ellenértéke				
1.2.	Szolgáltatások ellenértéke	3 800 000	3 800 000	6 244 830	164
1.3.	Közvetített szolgáltatások értéke				
1.4.	Tulajdonosi bevételek				
1.5.	Ellátási díjak				
1.6.	Kiszámlázott általános forgalmi adó				
1.7.	Általános forgalmi adó visszatérülése				
1.8.	Kamatbevételek			839	
1.9.	Egyéb pénzügyi műveletek bevételei				
1.10.	Biztosító által fizetett kártérítés				
1.11.	Egyéb működési bevételek				
2.	**Működési célú támogatások államháztartáson belülről (2.1.+...+2.3.)**		2 000 000	8 904 651	445
2.1.	Elvonások és befizetések bevételei				
2.2.	Visszatérítendő támogatások, kölcsönök visszatérülése ÁH-n belülről				
2.3.	Egyéb működési célú támogatások bevételei államháztartáson belülről		2 000 000	8 904 651	445
2.4.	2.3.-ból EU támogatás				
3.	**Közhatalmi bevételek**				
4.	**Felhalmozási célú támogatások államháztartáson belülről (4.1.+4.2.)**				
4.1.	Visszatérítendő támogatások, kölcsönök visszatérülése ÁH-n belülről				
4.2.	Egyéb felhalmozási célú támogatások bevételei államháztartáson belülről				
4.3.	4.2.-ből EU-s támogatás				
5.	**Felhalmozási bevételek (5.1.+...+5.3.)**				
5.1.	Immateriális javak értékesítése				
5.2.	Ingatlanok értékesítése				
5.3.	Egyéb tárgyi eszközök értékesítése				
6.	**Működési célú átvett pénzeszközök**				
7.	**Felhalmozási célú átvett pénzeszközök**				
8.	**KÖLTSÉGVETÉSI BEVÉTELEK ÖSSZESEN (1.+...+7.)**	3 800 000	5 800 000	15 150 320	261
9.	**Finanszírozási bevételek (9.1.+...+9.3.)**	57 545 447	64 053 083	45 611 830	71
9.1.	Költségvetési maradvány igénybevétele		6 139 636	6 139 636	100
9.2.	Vállalkozási maradvány igénybevétele				
9.3.	Irányító szervi (önkormányzati) támogatás (intézményfinanszírozás)	57 545 447	57 913 447	39 472 194	68
10.	**BEVÉTELEK ÖSSZESEN: (8.+9.)**	61 345 447	69 853 083	60 762 150	87

	Kiadások				
1.	**Működési költségvetés kiadásai (1.1+...+1.5.)**	58 322 857	66 530 493	45 680 110	69
1.1.	Személyi juttatások	38 853 249	39 885 795	27 350 599	69
1.2.	Munkaadókat terhelő járulékok és szociális hozzájárulási adó	5 050 922	5 050 922	3 008 884	60
1.3.	Dologi kiadások	14 418 686	21 593 776	15 320 627	71
1.4.	Ellátottak pénzbeli juttatásai				
1.5.	Egyéb működési célú kiadások				
2.	**Felhalmozási költségvetés kiadásai (2.1.+...+2.3.)**	3 022 590	3 322 590	2 346 148	
2.1.	Beruházások	3 022 590	3 322 590	2 346 148	71
2.2.	Felújítások				
2.3.	Egyéb fejlesztési célú kiadások				
2.4.	2.3.-ból EU-s támogatásból megvalósuló programok, projektek kiadása				
3.	**Finanszírozási kiadások**				
4.	**KIADÁSOK ÖSSZESEN: (1.+2.+3.)**	61 345 447	69 853 083	48 026 258	69

Éves tervezett létszám előirányzat (fő)	10
Közfoglalkoztatottak létszáma (fő)	

20.1. melléklet a .../2022.(...) önkormányzati rendelethez

Költségvetési szerv megnevezése	**Manódombi Bölcsőde**	07
Feladat megnevezése	**Összes bevétel, kiadás**	01

#HIV!

Száma	Kiemelt előirányzat, előirányzat megnevezése	*Előirányzat*			
	A	B			
	Bevételek	**2022. eredeti előirányzat**	**Módosított előirányzat**	**Teljesítés 2022.09.30.**	**%**
1.	**Működési bevételek (1.1.+...+1.11.)**	4 000 000	4 000 000	5 878 295	146
1.1.	Készletértékesítés ellenértéke				
1.2.	Szolgáltatások ellenértéke	4 000 000	4 000 000	484 076	12
1.3.	Közvetített szolgáltatások értéke				
1.4.	Tulajdonosi bevételek				
1.5.	Ellátási díjak			5 124 857	
1.6.	Kiszámlázott általános forgalmi adó			269 197	
1.7.	Általános forgalmi adó visszatérülése			9 000	
1.8.	Kamatbevételek			165	
1.9.	Egyéb pénzügyi műveletek bevételei				
1.10.	Biztosító által fizetett kártérítés				
1.11.	Egyéb működési bevételek				
2.	**Működési célú támogatások államháztartáson belülről (2.1.+...+2.3.)**				
2.1.	Elvonások és befizetések bevételei				
2.2.	Visszatérítendő támogatások, kölcsönök visszatérülése ÁH-n belülről				
2.3.	Egyéb működési célú támogatások bevételei államháztartáson belülről				
2.4.	2.3.-ból EU támogatás				
3.	**Közhatalmi bevételek**				
4.	**Felhalmozási célú támogatások államháztartáson belülről (4.1.+4.2.)**				
4.1.	Visszatérítendő támogatások, kölcsönök visszatérülése ÁH-n belülről				
4.2.	Egyéb felhalmozási célú támogatások bevételei államháztartáson belülről				
4.3.	4.2.-ből EU-s támogatás				
5.	**Felhalmozási bevételek (5.1.+...+5.3.)**				
5.1.	Immateriális javak értékesítése				
5.2.	Ingatlanok értékesítése				
5.3.	Egyéb tárgyi eszközök értékesítése				
6.	**Működési célú átvett pénzeszközök**				
7.	**Felhalmozási célú átvett pénzeszközök**				
8.	**KÖLTSÉGVETÉSI BEVÉTELEK ÖSSZESEN** (1.+...+7.)	4 000 000	4 000 000	5 878 295	147
9.	**Finanszírozási bevételek (9.1.+...+9.3.)**	81 782 000	82 930 977	59 412 147	72
9.1.	Költségvetési maradvány igénybevétele		1 148 977	1 148 977	100
9.2.	Vállalkozási maradvány igénybevétele				
9.3.	Irányító szervi (önkormányzati) támogatás (intézményfinanszírozás)	81 782 000	81 782 000	58 263 170	71
10.	**BEVÉTELEK ÖSSZESEN: (8.+9.)**	85 782 000	86 930 977	65 290 442	75

	Kiadások				
1.	**Működési költségvetés kiadásai (1.1+...+1.5.)**	85 282 000	86 430 977	61 992 697	72
1.1.	Személyi juttatások	66 355 000	67 305 000	48 020 829	71
1.2.	Munkadókat terhelő járulékok és szociális hozzájárulási adó	8 627 000	8 775 977	6 420 439	73
1.3.	Dologi kiadások	10 300 000	10 350 000	7 551 429	73
1.4.	Ellátottak pénzbeli juttatásai				
1.5.	Egyéb működési célú kiadások				
2.	**Felhalmozási költségvetés kiadásai (2.1.+...+2.3.)**	500 000	500 000	598 870	120
2.1.	Beruházások	500 000	500 000	598 870	120
2.2.	Felújítások				
2.3.	Egyéb fejlesztési célú kiadások				
2.4.	2.3.-ból EU-s támogatásból megvalósuló programok, projektek kiadása				
3.	**Finanszírozási kiadások**				
4.	**KIADÁSOK ÖSSZESEN: (1.+2.+3.)**	85 782 000	86 930 977	62 591 567	72

Éves tervezett létszám előirányzat (fő)	14	
Közfoglalkoztatottak létszáma (fő)		

DABAS VÁROS ÖNKORMÁNYZATÁNAK
GAZDASÁGI BIZOTTSÁGA
Dabas, Szent István tér 1/b.

Szám:HIV/12-298 /2022.

ELŐTERJESZTÉS

Dabasi Rendőrkapitányság jutalom adományozása

Tisztelt Képviselő Testület!

Az önkormányzat 2022. évi költségvetéséről szóló 6/2022. (II.16.) ÖK rendelet 13.1. számú mellékletében szereplő személyi juttatások keret terhére, a Dabasi Rendőrkapitányság részére kiemelkedő munkateljesítményük jutalmazása céljából 2022. évben nettó 1.000.000 Ft, azaz nettó egymillió forint értékű jutalom előirányzata került meghatározásra. A kifizetőt terhelő adót az önkormányzat fizeti meg.

2 fő idén 30 éve szolgál rendőrség kötelékében, illetve a hivatalvezető helyettes 25 éve. A részükre a fenti összegen felül, a szolgálatban eltöltött hosszú évekre való tekintettel külön jutalom nyújtása indokolt.

A fentiek értelmében kérem a T. Képviselő-testületet, fogadja el a határozati javaslatot.

I. HATÁROZATI JAVASLAT

Az önkormányzat 2022. évi költségvetéséről szóló 6/2022. (II.16.) ÖK rendelet 13.1. számú mellékletében szereplő személyi juttatások keret terhére, a Dabasi Rendőrkapitányság részére kiemelkedő munkateljesítményük jutalmazása céljából 2022. évben nettó 1.000.000 Ft, azaz nettó egymillió forint értékű jutalom előirányzata került meghatározásra. A kifizetőt terhelő adót az önkormányzat fizeti meg.
A Képviselő-testület hozzájárul az összeg számfejtéséhez és kifizetéséhez.

Határidő: 2022. december 15.
Felelős: Polgármester

II. HATÁROZATI JAVASLAT

Dabas Város Önkormányzatának Képviselő-testülete 2 fő 30 éve szolgálatban lévő rendőr részére nettó 50-50 ezer Ft, a 25 éve szolgálatot végző osztályvezető részére nettó 70 ezer Ft, a 25 éve szolgálatot végző kapitányságvezető-helyettes részére nettó 100 ezer Ft jutalmat ad.
A kifizetőt terhelő adót az önkormányzat fizeti meg.
A jutalomra fedezetet nyújt Dabas Város tartalék kerete.
A Képviselő-testület hozzájárul az összeg számfejtéséhez és kifizetéséhez.

Határidő: 2022. december 15.
Felelős: Polgármester

Dabas, 2022. november 03.

Bennárik Ferenc sk.
bizottság elnöke

Törvényességi véleményezésre bemutatva:

Rigóné Dr. Roicsik Renáta
jegyző

Az előterjesztést tárgyalja a Gazdasági Bizottság
Az előterjesztést készítette: Gazdasági Iroda Janicsák Barbara
Az előterjesztés **nyilvános** ülésen tárgyalható.
A döntés elfogadásához **egyszerű** többség szükséges.
Határozatot kapják: Gazdasági Iroda

DABAS VÁROS POLGÁRMESTERE

Szám/12-299/2022.

ELŐTERJESZTÉS

Dabas Város Polgármestere 2022. évi szabadság kivételének jóváhagyása

Tisztelt Képviselő-testület!

A közszolgálati tisztviselőkről szóló 2011. évi CXCIX. törvény (továbbiakban: Kttv.) 2014. december 12-ei hatállyal beiktatta a Kttv.-ben a VII/A. fejezettel a polgármester, alpolgármester foglalkoztatási jogviszonyára vonatkozó különös rendelkezéseket. Ezen fejezetben rendelkezik többek között a polgármester szabadságával kapcsolatos jogi szabályozásról is, melynek értelmében:

„225/C. § (1) A főállású polgármester évi 25 munkanap alapszabadságra és 14 munkanap pótszabadságra jogosult.

(2)A polgármester előterjesztésére a képviselő-testület minden év február 28-ig jóváhagyja a polgármester szabadságának ütemezését.

A szabadságot az ütemezésben foglaltaknak megfelelően kell kiadni, valamint igénybe venni. A polgármester a szabadság igénybevételéről a képviselő-testületet a következő ülésen tájékoztatja. A polgármester a szabadságot az ütemezéstől eltérően csak előre nem látható, rendkívüli esetben, vagy az igénybevételt megelőzően legkésőbb tizenöt nappal megtett előzetes bejelentést követően veheti igénybe.

(3) Minden év január 31-ig a jegyző által vezetett nyilvántartás alapján meg kell állapítani a polgármester előző évben igénybe vett szabadságának mértékét, és a ki nem adott szabadságot a tárgyévi szabadsághoz hozzá kell számítani.

(4) A polgármesternek a szabadságot az esedékesség évében, de legkésőbb a következő év március 31-ig kell igénybe venni vagy kiadni."

(5) A foglalkoztatási jogviszonyban álló alpolgármester szabadságára az (1)-(4) bekezdésben foglaltak vonatkoznak azzal az eltéréssel, hogy a szabadság ütemezését a polgármester hagyja jóvá, és a szabadságot a polgármester adja ki."

A szabadság kiadásának időpontját – a polgármester előzetes meghallgatása után – a szabadságolási terv alapján a munkáltatói jogkör gyakorlója határozza meg. A polgármestert szabadsága ideje alatt az alpolgármester helyettesíti.

A Polgármester szabadság kimutatása a 2022. évre a következő:

- előző évről áthozott: 18 nap
- 2022. évi alap + pótszabadság: 43 nap

Kérem a Képviselő-testületet, hogy a már korábban kivett szabadságokat, **2022. augusztus 25 – szeptember 02. (7 nap), 2022. október 03. – október 05. (3 nap), 2022. október 15. (1 nap), valamint a tervezett szabadságot 2022. december 22. – december 30. (6 nap), összesen 17 napot** jóváhagyni szíveskedjen.

2370 Dabas,Szent István tér 1/b.
Telefon: (06) 29-561-211 Fax: (06) 29-561-291
Web: www.dabas.hu Email: polgarmester@dabas.hu

HATÁROZATI JAVASLAT

Dabas Város Önkormányzatának Képviselő-testülete - mint munkáltatói joggyakorló - a polgármester **2022. augusztus 25. – szeptember 02. (7 nap), 2022. október 03. – október 05. (3 nap), 2022. október 15. (1 nap), valamint a tervezett szabadságot 2022. december 22. – december 30. (6 nap), összesen 17 napot** tudomásul veszi.

Felhatalmazza Bennárik Ferenc Képviselő Urat a polgármester szabadságának aláírására.

Határidő: azonnal
Felelős: Jegyző

Dabas, 2022. október 26.

Kőszegi Zoltán s.k
polgármester

Törvényességi észrevételre bemutatva:

Rigóné dr. Roicsik Renáta
jegyző

Az előterjesztést készítette: Hatósági Iroda
Az előterjesztés **nyílt** ülésen tárgyalható.
A döntés elfogadásához **minősített** többség nem szükséges.

DABAS VÁROS POLGÁRMESTERE
2370 DABAS, SZENT ISTVÁN TÉR 1/B.

Szám: HIV/12-303/2022.

ELŐTERJESZTÉS

Dabas Város Vízkárelhárítási Tervének elfogadása

Tisztelt Képviselő-testület!

A CIKLUS Környezetvédelmi Mérnöki Iroda Kft. elkészítette Dabas Város Vízkárelhárítási Tervének felülvizsgálatát és tovább küldte azt véleményezésre a Közép-Duna-völgyi Vízügyi Igazgatóság részére.
Elektronikus úton a kész dokumentációt, illetve a II. részszámlát és a Teljesítési jegyzőkönyvet megküldték az Önkormányzat részére. Kérik a számla kiegyenlítését és a felülvizsgálati dokumentáció jóváhagyását.

A fentiek miatt kérem az alábbi határozat elfogadását.

HATÁROZATI JAVASLAT

Dabas Város Önkormányzatának Képviselő-testülete elfogadja a mellékelt Vízkárelhárítási dokumentáció felülvizsgálatát és jóváhagyja, hogy a II. részszámla teljesítésre kerüljön.

Felelős: polgármester
Határidő: 2022. október

Dabas, 2022. október 28.

Kőszegi Zoltán sk.
polgármester

Törvényességi véleményezésre bemutatva:

Rigóné dr. Roicsik Renáta
jegyző

Az előterjesztést tárgyalta:
Az előterjesztést készítette:
Az előterjesztés **nyílt** ülésen tárgyalható.
A döntés elfogadásához **egyszerű** többség szükséges.
A határozatot kapja:

DABAS VÁROS
VÍZKÁRELHÁRÍTÁSI TERVE





2022.

A Vízkárelhárítási Terv Dabas Város Önkormányzatának, illetve a dokumentáció készítőjének, Bába János tervező szakértőnek tulajdona. A példányok kiosztását a 232/1996.(XII. 26. Kormányrendelet előírása szerint a Megbízó adta ki.

Készítette: Bába János, Kamarai azonosító:06-0770, 06-60651
Közreműködött: Ciklus Környezetvédelmi Mérnöki Iroda Kft.
6120 Kiskunmajsa, Móra Ferenc u. 9/C.

Keltezés: 2022.augusztus

Dabas Város

VÍZKÁRELHÁRÍTÁSI

TERV

Vezető tervező: Bába János okl. építőmérnök, építőmérnök
kamarai azonosító: 06-0770, 06-60651

Aláírás:.....

Közreműködött: Ciklus Környezetvédelmi Mérnöki Iroda Kft. közreműködésével

6120 Kiskunmajsa, Móra Ferenc u. 9/C.
Dr. Feketéné Bicskei Éva
vegyész, korrózióvédelmi és környezetvédelmi szakmérnök
igazságügyi környezetvédelmi szakértő
MISZK azonosító 010675, MMK azonosító 03-0089

CIKLUS Környezetvédelmi Mérnöki Iroda Kft.
6120 Kiskunmajsa, Móra Ferenc u.9/C.
CIP 11732143-20019543 z.
Adószám: 23142987-2-03

Aláírás:.....

Ellenőrizte: Dabas Város Önkormányzat Polgármesteri Hivatala
(2370 Dabas, Szent István tér 1/B.)
Rigóné dr. Roicsik Renáta jegyző

Aláírás:.....

Jóváhagyta: Dabas Város Önkormányzatának Képviselő-testülete
(2370 Dabas, Szent István tér 1/B.)
Kőszegi Zoltán polgármester

DABAS VÁROS POLGÁRMESTERE

Aláírás:.....

Véleményezte: Közép-Duna-völgyi Vízügyi Igazgatóság
(H–1088 Budapest, Rákóczi út 41.)

2022. augusztus

TARTALOMJEGYZÉK

BORÍTÓLAP 1
ALÁÍRÓLAP 2
TARTALOMJEGYZÉK 3
1. ELŐSZÓ, BEVEZETÉS 5
2. TELEPÜLÉS TERÜLETI LEÍRÁSA 7
2.1. Földrajzi helyzet, domborzat és talajviszonyok 8
2.2. Víz 13
2.2.1. Felszíni vizek jellemzése 13
2.2.2. Felszín alatti vizek jellemzése 16
2.3. Éghajlat, csapadékviszonyok 20
2.3.1. Éghajlat 20
2.3.2. Csapadékviszonyok 22
3. Belterület elhelyezkedése a vízgyűjtőn 25
3.1. Vízrendezési művek kialakulása, helyzete 25
4. A CSAPADÉKVÍZ-ELVEZETŐ RENDSZER ISMERTETÉSE 28
4.1. Befogadó (külterületi) csatornák 28
4.2. Belterületi rendszer ismertetés 29
4.2.1. Dabas belterületének felosztása belterületi vízgyűjtők, csapadékvíz befogadók szerint 29
4.2.2. A város főgyűjtő csatornáinak ismertetése 39
4.2.3. A belterületi mélyebb fekvésű területek főbb jellemzője, hatékonyságuk javítási lehetőségei 40
5. **Belvíz által veszélyeztetett területek, mentesítés módja** 44
5.1. Belvíz által érintett utcák 44
5.2. Vízátemeléssel belvízmentesített területek 44
5.3. Rendkívüli csapadék esetén veszélyeztetett területek 45
5.3.1. Mély fekvésű belső területek (a megjelent belvíz általában kivezethető az utcai belvízelvezető rendszerbe) 46
5.3.2. Mély fekvésű belső területek (műtárgyak felújítása) 46
5.4. Átmeneti víztározás 47
5.5. Szivattyúzási helyek 47
5.6. A vízkár kialakulása esetén a feladatok a következők 48
6. Belvízvédelmi szakasz ismertetése 48
6.1. 02.02. Észak-Duna-völgyi Belvízvédelmi 48
6.2. Belvíztározás, belvíz visszatartás 55
6.3. A Közép-Duna-völgyi Vízügyi Igazgatóság Dabas településre vonatkozó vízkár-elhárítási szervezeti felépítése, elérhetőségei 55
7. Árvízvédelem 56
8. BELVÍZVÉDEKEZÉS 58
8.1. Felkészülés a védekezésre 58
8.2. A védekezés feladatai 60
8.2.1. A védekezés általános alapelvei 60
8.2.2. A védekezés szervezete, mechanizmusa, eszközei 61
8.2.3. A védekezés fokozatai 63
8.2.4. A védelemvezető feladatai és döntési jogköre 67
8.2.4.1. Belvízvédelmi készültség elrendelése 68
8.2.4.2. Napi jelentés 69
8.2.5. Települési Polgári Védelmi Parancsnokság feladata 70
8.2.6. A védekezésbe bevonható szervek általános feladata 71
8.2.7. Kimutatás a védekezésbe bevonható szervekről 73
8.2.8. A Települési Polgárvédelmi Parancsnokság Ügyelete 74
8.3. A védekezés megszüntetését követő intézkedések 75
8.3.1. Belvízvédelmi készültség megszüntetése 77
8.4. Közerő mozgósításának rendje 78
8.4.1. Közerő (polgári erő) mozgósítási terv 78
8.4.2. Közerő (polgári erő) kiállítási terv 78
8.4.3. Kiürítési és mentési terv 79
8.4.4. Helyi vízkárelhárításnál felhasználható eszközök és anyagok 79
9. Kimutatás az elhelyezési lehetőségekről 80
10. Belterületi védekezéssel kapcsolatos jogszabályok 80
10.1. Törvények 80
10.2. Kormány- és miniszteri rendeletek 80

1.sz.m. Megbízás és Szakértői jogosultságok: Megbízás (2 oldal)
Dr. Feketéné Bicskei Éva jogosultságai
Bába János jogosultsága

2.sz.m. Térképek: Dabas Településrendezési Terve – M= 1: 15 000

Dabas város vízelvezetésének térképi ábrázolása – (Önkormányzat által megszerkesztett térkép)
Dabas közigazgatási területét érintő csatornák térképi ábrázolása (Forrás: Országos Vízügyi Igazgatóság) – M= 1:72 224

3.sz.m. Kimutatások:

Kimutatás a településen található védelmi anyagokról és eszközökről (1 oldal)
Kimutatás belvízvédekezés gép, eszköz, anyag és létszámigény szükségletéről (1 oldal)
Közerők mozgósítási terve (1 oldal)
Település kiürítési és mentési terve (1 oldal)

4.sz.m. Csapadék- és talajvízszint mérőállomások adatai

5.sz.m Mellékletek:

M–1	Védekezési készültségi fokozat elrendelő határozat
M–2	Védekezési készültségi fokozat megszüntető határozat
M–3	Napi jelentés
M–4	A vízkárelhárítás során foglalkoztatott létszám nyilvántartás
M–5	A vízkárelhárítás során alkalmazott gépek és berendezések nyilvántartása
M–6	A vízkárelhárítás során felhasznált anyagok nyilvántartása
M–7	Védelmi napló
M–8	Összefoglaló jelentés
M–9	Jegyzőkönyv az éves felülvizsgálatához
M–10	Felhívás Közerőnek hirdetmény, nyomtatvány
M–11	Kitelepítési felhívás-hirdetmény, nyomtatvány

6.sz.m Segédletek:

S–01	Az állami vízkárelhárítás irányítás rendszere és a résztvevők elérhetőségei
S–02	Települési vízkár-elhárítási szervezet felépítése
S–03	A vízkárelhárításhoz igénybe vehető erőforrások adatai és beszerzési lehetőségei
S–04	A védelmi napló vezetésének általános szabályai
S–05	Ellenőrző lista a védelemvezető részére
S–06	Vízrajzi adatszolgáltatók elérhetőségei
S–07	Szakmai tanácsadók névjegyzéke
S–08	Infrastruktúra-üzemeltetők elérhetőségei
S–09	A vízkárelhárítással összefüggő jogszabályok jegyzéke
S–10	A vízkárelhárítással összefüggő fogalom-meghatározások
S–11	Tervjegyzék
S–12	Tájékoztató a figyelőszolgálatot ellátó őrök részére
S–13	Rövidítések jegyzéke (opcionális)

7.sz. m. Jegyzőkönyvek, jelentések, fotódokumentáció a korábbi belvízvédekezésekről és káreseményekről

Táblázatok:

1. táblázat – Mesterséges felszíni víztestek Dabas közigazgatási területén – 16. oldal
2. táblázat – A település közigazgatási területén található felszín alatti víztestek – 19. oldal
3. táblázat – KDVVIZIG kezelésben lévő csatornák adatai – 27. oldal
4. táblázat – Szivattyútelepek adatai – 52. oldal
5. táblázat – Szivattyútelepek adatai – 55. oldal

Ábrák:

1. ábra – Talajok fizikai jellemzői különösképpen Dabas közigazgatási területén – 10. oldal
2. ábra –Talajtípusok különösképpen Dabas közigazgatási területén – 11. oldal
3. ábra – Talajok vízgazdálkodási tulajdonságai különösképpen Dabas közigazgatási területére vonatkozóan – 12.oldal
4. ábra – Az évi átlagos szélsebességek (m/s) és az uralkodó szélirányok Magyarországon az Országos Meteorológiai Szolgálat adatai alapján (2000-2009) között – 21. oldal
5. ábra –Az évi átlagos napfénytartam (óra) Magyarországon az 1971-2000 közötti időszakban az Országos Meteorológiai Szolgálat adatai alapján – 21. oldal
6. ábra - Az évi átlagos napfénytartam (óra) Magyarországon az 1971-2000 közötti időszakban az Országos Meteorológiai Szolgálat adatai alapján – 22. oldal
7. ábra - Átlagos éves csapadékösszeg Magyarországon az 1971-2000 közötti időszakban az Országos Meteorológiai Szolgálat adatai alapján – 23. oldal
8. ábra – Pálfai-féle aszály index – 24. oldal
9. ábra – 02.02. Észak-Duna-völgyi belvízvédelmi szakasz – 49. oldal
10. ábra – Pálfai-féle belvíz-veszélyeztetettségi térkép – 53. oldal
11. ábra – 02.02. Észak-Duna-völgyi belvízvédelmi szakasz Belvíz-veszélyeztetettségi térképe – 54. oldal
12. ábra – Országos valószínűségű potenciális elöntési térkép (1 ezrelék) – 56. oldal
13. ábra – Országos valószínűségű potenciális elöntési térkép (1 százalékos) – 57. oldal
14. ábra – Országos 30 éves valószínűségű potenciális elöntési térkép – 57. oldal

Operatív védekezési Terv – külön lefűzve (8 lap)

Ez a dokumentum a CIKLUS Kft. szellemi tulajdona, felhasználásához a társaság írásos engedélye szükséges.

1. ELŐSZÓ, BEVEZETÉS

A vízgazdálkodásról szóló 1995. évi LVII. törvény, 16. § (1) szerint, „*a vizek kártételei elleni védelem érdekében szükséges feladatok ellátása – a védőművek építése, fejlesztése, fenntartása, üzemeltetése, valamint a védekezés – az állam, a helyi önkormányzatok, illetve a károk megelőzésében vagy elhárításában érdekeltek kötelezettsége.*"

A vizek kártételei elleni védekezés szabályairól szóló 232/1996. (XII. 26.) Korm. rendelet 8. § (1) b) és d) pontok szerint: a védekezésre való felkészülés során a védekezésre kötelezettek feladatai a védekezési tervek és nyilvántartások elkészítése, kiegészítése, rendszeres, évenkénti felülvizsgálata.

Dabas város a települések ár- és belvíz veszélyeztetettségi alapon történő besorolásáról szóló 18/2003. (XII. 9.) KvVM-BM együttes rendelet szerint nincs besorolva.

A 232/1996. (XII. 26.) Korm. rendelet 8. § (3) bekezdése értelmében a védekezési terveket a védekezésre kötelezettnek minden év december 10-ig felül kell vizsgálnia és a változásokat a terveken át kell vezetnie.

A védekezéssel kapcsolatos feladatokat az árvíz- és a belvízvédekezésről szóló 10/1997. (VII. 17.) KHVM rendelet határozza meg.

A tervek tartalmi felépítését a Mérnöki Kamara Vízgazdálkodási- és Vízépítési tagozata által kiadott „*Módszertani segédlet a Települési Vízkár-elhárítási Tervek Készítéséhez*" c. dokumentum tartalmazza.

A Vízügyi Igazgatóság szakmai irányítási feladatkörében véleményezi a védekezési terveket, közreműködik a védekezési felkészülés és a védőművek felülvizsgálatában, valamint a polgármester részére műszaki segítséget nyújt a védekezés ellátásához (232/1996. (XII. 26.) Korm. rend. 9. § (3) a) – c) pontok).

A vízkár elhárítási védelmi terv bevezetésként ismerteti a település adottságait, vízrajzát és meghatározza a település vízkárok általi veszélyeztetettségét. Veszélyhelyzet esetén a helyi védelemvezető, a mindenkori polgármester dönt a veszélyeztetettségnek megfelelő védelmi fokozat elrendeléséről, melyhez tartozó szabályok és feladatok leírása részét képezi a vízkár elhárítási tervnek.

A helyi vízkár elleni védekezés feladatain kívül a terv tartalmazza a védekezési időszakon kívüli feladatokat, mellyel fel kell készülni az esetleges káreseményekre, ami dombvidéki területeken kialakuló villám árvíz ellen különösen fontos.

Az esetleges beavatkozási helyek és területek szöveges leírása mellett térképi mellékletek is a terv részét képezik. A terv tartalmazza a káreseményekhez kapcsoló jogszabályok kivonatát, pl.: katasztrófavédelemhez, kártérítéshez, kártalanításhoz, helyreállításhoz, védekezés költségeihez kapcsolódóan. Mellékletként megtalálhatóak a kötelező dokumentációkhoz kapcsolódó nyomtatványok, pl.: elrendelő/megszüntető határozatok, naplók és napi jelentések mintaokmányai, valamint a kimutatások.

Adott területen fellépő helyi vízkárok megelőzése és elhárítása, és az ezeket magába foglaló helyi vízkár elhárítási védelmi tervek elkészítése az ott élők és dolgozók elemi érdeke, mely segítségével biztonságosabb élet- és munkafeltételek valósíthatók meg.

Előretekintve a városban szükségszerűvé vált egy olyan átfogó védekezési terv elkészítése, mely lehetővé teszi a gyors és hatékony beavatkozást a veszélyeztetett területek mentesítésére, a vízkár-elhárítási feladatok végrehajtására.

A védekezési terv keretében kidolgozásra került a védekezésben résztvevők feladata, kapcsolatrendszere, helyi vízkárelhárítás műszaki feladatai.

1) felkészülés a védekezésre
2) a védekezés
3) a védekezés megszűnését követő intézkedések.

2. TELEPÜLÉS TERÜLETI LEÍRÁSA

Dabas település a Duna-Tisza közén, a Duna–Tisza közi homokhátság északi részén helyezkedik el. Dabas a Gödöllői dombvidék déli nyúlványai, és az Alföld találkozási pontjain terül el. Az Alföld három kisebb tájegységének, a Pesti – síkság déli részének, a Kiskunsági homokbuckák északi peremének, valamint a Solti turjánvidéknek találkozásánál található. Dabas táji környezetét alapvetően az Északnyugatról Délkelet felé vezető homokhátak és a köztük lévő turjánosokkal, láprétekkel, láperdőkkel tarkított domborzat határozza meg. A jellegzetes alföldi síkságot tagoltabbá teszi a soroksári Duna-ágból kilépő félbemaradt, a település nyugati határában véget érő Duna-Tisza-csatorna. Dabas, három település (Dabas, Sári és Gyón) egyesülésével jött létre. A város közigazgatási területe 165,99 km².

A település megközelítése közúton az alábbiak szerint lehetséges: A város legfontosabb útvonala az 5-ös főút, amely északnyugat-délkeleti irányban a teljes közigazgatási területen végighúzódik. Kecskemétről a települést az 5202. jelű mellékúton, amely Dabas főutcájának is tekinthető, lehet megközelíteni. Fontos útvonala a 4606. jelű összekötő út is, amely a települést Pilissel és a 4-es főút térségével kapcsolja össze. Érinti még a területét a 4604. jelű összekötő út, amely Ócsa felé biztosít összeköttetést. A település az M5-ös autópályától csupán 10 km-re található.

Éghajlatát tekintve Dabas az ország szárazabb régiójába tartozik. Az évi átlagos csapadékmennyiség 500-550 mm között alakul. Az évi középhőmérséklet 10 ^{0}C fok felett van.

Az elmúlt évtizedben kialakult változó intenzitású csapadék mérleg alapján megállapítható, hogy országosan (így Dabasra is) jellemzővé vált az időszakos nagy mennyiségű (rendkívüli) csapadék megjelenése, mely egyéb tényezők hatásával (talaj adottságok, talajfelszíni tényezők, domborzat, települési, épített környezet térségi jellemzők) káros belvíz megjelenését eredményezte és eredményezi, mely a belvízvédelmi létesítmények hiánya vagy a meglévők nem elégséges működése esetén fokozott belvízkárokat okozhat.

A csapadékvíz elvezető rendszer elégséges üzemeléshez szükséges feltételek hiánya mellett (költségvetési forrás) gondot jelent – mely jellemző a térségre – a belvízelvezetéssel megbízott, vagy hatáskörileg illetékes szervezet üzemeltetéshez szükséges gyenge műszaki ellátottság is. A védekezésben résztvevők tervszerű összehangolása és együttműködése

megoldhatja a városra háruló időszakos vízkár elhárítási feladatok végrehajtását. További probléma, hogy az eredetileg természetes vízgyűjtő, az emberi beavatkozás hatására jelentősen módosult, mennyiségi és minőségi változásokat vonva maga után a hidrológiai körfolyamatban. A legjelentősebb változást a burkolt, vízzáró felületek növekedése, valamint a csökkenő felületi tározódás és ugyancsak csökkenő felületi érdesség miatt, a vízvezető képesség jelentős növekedése jelentette. Ennek következtében megnőtt a lefolyás, a kialakuló tetőző vízhozam és csökkent az összegyülekezési idő, ill. az árhullám tetőzési ideje.

2.1 Földrajzi helyzet, domborzat és talajviszonyok

Földrajzi helyzet

A település Pest megye délkeleti részén fekszik, a Dabasi Járás székhelyvárosa. A város Budapesttől déli irányban, mintegy 50 km-re, Kecskeméttől kb. 53 km-re található, a Pesti-síkság déli részének, a Kiskunsági homokbuckák északi peremének, valamint a Solti turjánvidék találkozásánál.

Domborzat

Dabas a Duna-Tisza köze dunai vízgyűjtőjének hátsági részén a Duna-völgyi főcsatorna vízgyűjtő területén fekszik, ahol a hátság legalacsonyabban fekvő területei találhatók. A város közigazgatási területének tengerszint feletti magassága: ~ 102 mBf. A hátsági terület a Duna-Tisza vízválasztó irányából Ny-i irányba, a Duna-völgy irányába lejt. Domborzata enyhén hullámos síkság, jellemzően a fő lejtési irányban húzódó bucka sorokkal és hasonló csapású, széles, vizenyős, gyakran tőzeggel, lappal borított laposokkal, mélyedésekkel. A homokhátságon számos kisebb – nagyobb állóvíz húzódik, melyek jelentős része időszakos jellegű.

Dabasi turjános

A Dabas melletti védett területen lévő mocsárszemek (a homokbuckák közötti mélyedésekben kialakult nyirkos teknők, laposok) és a turján (ingoványos, mélyen fekvő rét) a pusztulóban lévő alföldi ősi láperdők egykori képét idézi.

A láp és mocsári területek kialakulásához az Ős – Duna elvándorlása után a környező homok hátságról leszivárgó vizek és a felszín közelében lévő vízzáró, egykori tavi iszap felett kialakult időszakos magas talajvízállás vezetett. Ezen az alapkőzeten a mélyedésekben

tőzegképződés és láposodás indult meg, míg a magaslatokat csekély mértékben lepelhomok borította. Közös vonásaik, hogy létrejöttüket a kedvező vízellátottság segítette, talajukat pedig tőzeges síklápok, lápos réti talajok, valamint réti talajok alkotják. Az egykori Ős – Duna vízhozama a holocén elején megnövekedett, így a pleisztocén végén szélfútta üledékből keletkezett hátságokat rontva, keleti irányba kiszélesítette a völgyet. Ezután a folyó nyugati irányú haladásra kényszerült, melynek következtében elhagyott medrei apránként feltöltődtek, lefolyástalan, sík felszínű lápmedencéket hozva létre. Ezek a felszín további formálódása, fejlődése, változása következtében feldarabolódtak, elszigetelődtek.

Talajviszonyok

Dabas térségében a talajok fizikájában a homokos vályog, homok tulajdonság erősödik. Ugyanakkor az erőteljesebb vízhatás – magasabb talajvízállás – eredményeként a talajok réties bélyegei válnak uralkodóvá. Jellemző talajtípusok a lápos réti és a réti öntéstalaj, átmeneti területeken a csernozjom jellegű homoktalaj. Az Ócsa – Dabas környékén a legmagasabb talajvízállású területeken rétláptalaj foltokat találunk. Dabas és Kiskunlacháza vonalától délre (Apaj közelében) a nagy sótartalmú talajvizek, valamint a nagy bepárlódás következtében mélyben sós csernozjom, szolonyec, szoloncsák-szolonyec talajok válnak kifejezetté.

Dabas város környékén többnyire réti talaj, barna erdőtalaj talaj típus található. A terület talajainak fizikai féleségére jellemző a homok, homokos vályog, vályog. A magas talajvíz miatt a környéken gazdag lápi vegetáció alakult ki. Ebből képződött Kecel, Akasztó határában a tőzeg, és kialakult az ún. turjánvidék (mocsaras, lápos, nádas terület), amely Dabas-Ócsa határától Kiskőrösig tart.

Dabas határát az emberi beavatkozások, tereprendezés, csatornázás nagymértékben megváltoztatták. A mezőgazdasági művelésre nagy területeket vontak be, a táj eredeti felszíni formációi megszűntek.

A Pesti hordalékkúp-síkság, valamint a Pilis-Alpári homokhát és a Kiskunsági homokhát hatásterületi részeinek közös jellemzője, hogy a Duna hordalékából származó, szél által szállított és osztályozott anyagból épül fel. A talajképző kőzet a finom homok –homokos lösz skálán mozog. A homokterület talajképződésének eredményeként döntően humuszos, illetve csernozjom jellegű homoktalajok fejlődtek ki. A homokmozgás eredményeként lepelhomok,

kétrétegű homok, illetve eltemetett talajréteggel rendelkező futóhomok altípusok is kialakultak.

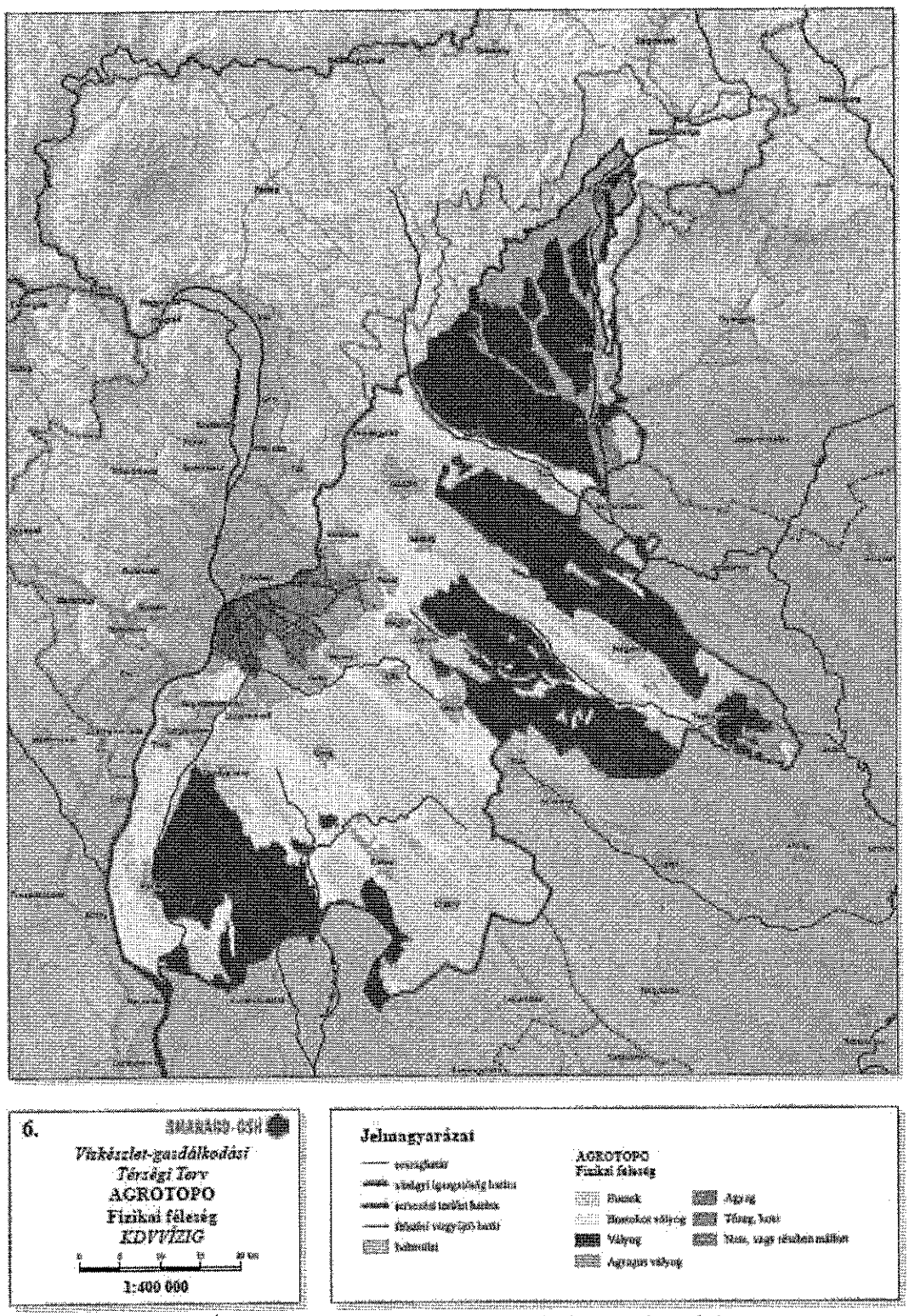

1. Ábra Talajok fizikai félesége különösképpen Dabas közigazgatási területén
Forrás: Forrás: Vízkészlet – gazdálkodási Térségi Terv – 2017 – KDVVIZIG



2. Ábra Talajtípusok különösképpen Dabas közigazgatási területén
Forrás: Vízkészlet – gazdálkodási Térségi Terv – 2017 – KDVVIZIG



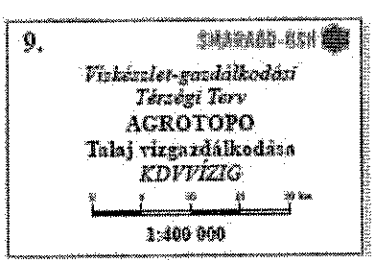



3. Ábra Ábra Talajok vízgazdálkodási tulajdonságai különösképpen Dabas közigazgatási területére vonatkozóan
Forrás: Vízkészlet – gazdálkodási Térségi Terv – 2017 – KDVVIZIG

A Dabas térségi talajok vízgazdálkodási szempontból az Igen nagy víznyelésű és vízvezető-képességű, gyenge vízraktározó-képességű, igen gyengén víztartó, illetve Nagy víznyelésű és vízvezető-képességű, közepes vízraktározó-képességű, gyengén víztartó talajok közé tartoznak. A város közigazgatási területének Bács-Kiskun és Pest megyét elválasztó részén Jó víznyelésű és vízelvezető képességű, jó vízraktározó-képességű, jó víztartó talajok is megtalálhatóak.

2.2 Víz

2.2.1. Felszíni vizek jellemzése

Dabas település a Duna-Tisza közén, a Duna–Tisza közi homokhátság északi részén helyezkedik el a 102 mBf-i tengerszint feletti magasságban. A város közigazgatási területe a Közép – Duna - völgyi Vízügyi Igazgatóság (KDVVIZIG) működési területén fekszik.

Víz Keretirányelv (VKI)

A vizek védelmét, a vízhasználatokat és a vízgazdálkodás többi elemét, az Európai Unió minden tagállamában a Víz Keretirányelv (2000/60/EK irányelv) szabályozza. Általános célkitűzés a vizek jó állapotának elérése legkésőbb 2027-ig, és a jó állapot hosszú távú fenntartásának biztosítása. A Keretirányelv szerint a „jó állapot" nemcsak a víz megfelelő minőségét, hanem a megfelelő vízmennyiséget is jelenti, valamint a vizek és a víztől függő élőhelyek minél zavartalanabb állapotát is.

Magyarország vízgyűjtő-gazdálkodási terve[1]

Magyarország vízgyűjtő-gazdálkodási tervében Dabas közigazgatási területe az 1-10 számú Duna – völgyi - főcsatorna alegységhez tartozik.

[1] 1 A VGT3 véleményezési időszaka 2021 év szeptember hó 15. napján lezárult, mely során a társadalom bevonásának részeként megvalósultak online tematikus és területi fórumok, amely lehetőséget adott a társadalom és az érdekelt felek további tájékoztatására, vélemények, javaslatok megvitatására. A Kormány 1242/2022. (IV. 28.) Korm. határozatában Magyarország 2021. évi vízgyűjtő-gazdálkodási tervét elfogadta, illetve a korábban hatályos Magyarország felülvizsgált, 2015. évi vízgyűjtő-gazdálkodási tervéről szóló 1155/2016. (III. 31.) Korm. határozatot visszavonta.

1-10 Duna – völgyi - főcsatorna alegység

Az alegység területe 5562 km^2, amely a Duna-Tisza közi természetföldrajzi tájegység területén található. A Duna bal-parti vízgyűjtő területéhez tartozik.

Természetföldrajzi szempontból az alegység területét a középvonalán húzódó Duna-völgyi főcsatorna két részre tagolja. Az egyik területrész a Duna-völgyi főcsatornától Nyugatra fekvő mélyártéri terület, a csatornákkal, fokokkal sűrűn behálózott Duna-völgy, melynek lejtésiránya Észak - Dél. A legmagasabb pontja (140 mBf) az Észak – Duna - völgyi vízrendszer vízgyűjtőjének keleti határán, míg a legmélyebb pontja a Dél - Duna - völgyi vízrendszer legdélebbi területén, Bajánál (90 mBf) található. A másik területrész a Duna-völgyi főcsatornától Keletre fekvő magasabb fennsíki terület, amely homokdombokkal és a közéjük ékelt tavakkal, mocsarakkal jellemezhető homokhátság. A homokhátsági terület keleti határa (Duna-Tisza vízválasztó) mentén a 125,00 mBf-i szintről Nyugat felé viszonylag egyenletesen lejt a 95,00 mBf-i magasságú Duna-völgyi főcsatorna szintjéig. A tervezési terület északi részén lévő Gyáli vízrendszer átmenet a sík- és dombvidéki területek között, ÉK-DNy-i lejtésiránnyal a Ráckevei (Soroksári) Duna felé. A vízrendszerek csatornái többnyire a belvizek levezetését szolgálják. A Duna-völgyben épült csatornák kettős hasznosításúak, vízellátási feladatokat is ellátnak. A Ráckevei-(Soroksári)- Dunaág (RSD) egy összetettebb, többfunkciós rendszert alkot.

A terület felszíni vizeinek mennyiségét döntően a csapadékviszonyok és a felszíni viszonyok határozzák meg.

A felszíni vizek minőségét a települési infrastruktúra, a csatornázottság színvonala, illetve a működő ipar befolyásolja. Hatással van a vízminőségre a mezőgazdasági művelés alatt álló területekről bejutó diffúz szennyezés, illetve a települési hulladékgazdálkodás is.

A terület Homokhátságra eső részének medencéiben szikes, mocsári és lápi élőhelyegyüttesek egyaránt előfordulnak. Károsodás nélküli vizes élőhely gyakorlatilag nem található a regionális talajvízszint-süllyedés által sújtott térségben.

02.02. Észak – Duna - völgyi vízrendszer/belvízvédelmi szakasz

Az 1–10 Duna – völgyi - főcsatorna alegység síkvidéki területe öt nagy vízrendszerre tagozódik. Dabas közigazgatási területe az Észak – Duna - völgyi vízrendszerhez, belvízvédelmi szakaszhoz kapcsolódik. A vízrendszer a Duna-völgyi rendszer felső, attól zsilipekkel külön választható része. Területe 1153 km^2, amelynek nagyobb része a Duna-

Tisza-közi Hátsághoz tartozó fennsíki területen, kisebb része a Duna-völgyi belvízveszélyes mélyártér területén található. Az Észak – Duna - völgyi belvízrendszer a Dél – Duna - völgyi belvízrendszerhez csatlakozó belvízrendszer.

A természetes esés iránya É-D-i, amely megegyezik a vízelvezetés fő irányával. A csatornákon a vízelvezetés zsilipekkel szabályozott, a rendszer területéről lefolyó belvizek a Duna – völgyi - főcsatornán és a XXX. csatornán vezethetők le, de belvíz kivezetéskor az Alsó – Duna – völgyi csatornák tehermentesítése érdekében, az RSD felé való kivezetés szükséges. A kivezetéshez az RSD vízszintjét jelentősen (mintegy 0,5 m-t) csökkenteni kell (Tass: 640 cm; 95,70 mBf), és az I. Árapasztó Dömsöd – Szúnyog közti szakaszán pedig emelt szintet kell tartani. Az RSD belvízkivezetéshez szükséges vízszinttartására természetvédelmi okokból március 31-ig van lehetőség.

A leürítés belvíz kivezetés után DVCs – XXX - XXXI. csatornákon a vízlevezetés irányával megegyezően történik. Az I. Árapasztó leürítése a Dömsödi bújtató oldalleeresztő zsilip nyitásával a Soroksári I. főcsatorna felé, illetve a Dömsödi szivattyútelepen átemelve az RSD felé végezhető.

Az öntözővíz betáplálás: a RSD felől DTCS-n és I. Árapasztón keresztül nyugat-keleti irányban, vízleadás a DVCS-n és a XXX. csatornán észak-déli irányban, az ADUVIZIG felé történik. A vízelvezetés természetes iránya az öntözővíz betáplálással megegyező.

Erősen módosított és mesterséges felszíni víztestek

Egy természetes módon létrejött víztestet (vízfolyást vagy állóvizet) akkor tekintünk erősen módosítottnak, ha annak természetes jellegét az emberi tevékenység által okozott hatások (pl. meder szabályozás, töltésezés, duzzasztás) olyan mértékben megváltoztatták, hogy a jó ökológiai állapot nem érhető el anélkül, hogy ezeknek a hatásoknak a megszüntetése során valamilyen jelentős emberi igény kielégítése ne sérülne, vagy helyettesítése ne jelentene aránytalan terheket a társadalom számára.

Magyarország vízgyűjtő-gazdálkodási tervében szereplő mesterséges felszíni víztestek Dabas közigazgatási területén a következők:

1. táblázat Mesterséges felszíni víztestek Dabas közigazgatási területén

Víztest kód	*Víztest neve*	*Kategória*	*Típus kódja*	*Típus leírása*	*Vízfolyás hossza [km]*	*Vízgazdálkodási besorolás*	*Időszakosság*
AEP440	Duna–Tisza-csatorna	mesterséges	6S	síkvidéki – kis esésű – meszes – közepes-finom mederanyagú – kicsi vízgyűjtőjű	22,23	kettős működésű csatorna	vízátvezetés miatt állandó vízszállítású
AEP442	Duna-völgyi-főcsatorna felső	mesterséges	6M	síkvidéki – kis esésű – meszes – közepes-finom mederanyagú – közepes vízgyűjtőjű	16,85	kettős működésű csatorna	időszakos
AEQ130	XX. (Örkényi)-csatorna	mesterséges	6M	síkvidéki – kis esésű – meszes – közepes-finom mederanyagú – közepes vízgyűjtőjű	30,55	belvízcsatorna	időszakos
AEQ133	XXX.-csatorna	mesterséges	6M	síkvidéki – kis esésű – meszes – közepes-finom mederanyagú – közepes vízgyűjtőjű	43,97	kettős működésű csatorna	állandó vízszállítású

Forrás: *Magyarország vízgyűjtő-gazdálkodási terv alapján saját szerkesztés*

Magyarország vízgyűjtő-gazdálkodási terve

Magyarország vízgyűjtő-gazdálkodási tervben szereplő állóvíz víztest a közigazgatási területen nem található.

2.2.2. Felszín alatti vizek jellemzése

Dabas közigazgatási területének szennyeződésérzékenységi besorolása: Érzékeny – felszín alatti vízminőség-védelmi – területek a felszín alatti víz állapota szempontjából érzékeny területeken levő települések besorolásáról szóló 27/2004. (XII. 25.) KvVM rendelet mellékletében foglaltak szerint (a felszín alatti víz védelme szempontjából).

A vizek mezőgazdasági eredetű nitrát szennyezéssel szembeni védelméről szóló 27/2006. (II. 7.) Korm. rendeletben Dabas közigazgatási területének bizonyos részei nitrát-érzékeny terület, ezért *a településen mezőgazdasági tevékenységet folytatóknak kötelező a rendelet szerinti cselekvési program, valamint tevékenységüket a helyes mezőgazdasági gyakorlatnak megfelelően a cselekvési programban meghatározott kötelező előírásai szerint kell végezniük.*

Helyes Mezőgazdasági Gyakorlat

Nitrogén hatóanyag

Évente mezőgazdasági területre szerves trágyával kijuttatott nitrogén hatóanyag mennyisége nem haladhatja meg a 170 kg/ha érteket, beleértve a legeltetés során az állatok által elhullajtott trágyát, továbbá a szennyvizekkel, szennyvíziszapokkal, valamint szennyvíziszap komposzttal kijuttatott mennyiséget is.

Trágya kijuttatás

Tilos kijuttatni trágyát november 30-tól február 15-ig, kivéve az őszi kalászosok fejtrágyázását, ahol február 1-jetől a trágyakijuttatás megengedett. Fagyott, vízzel telített, összefüggő hótakaróval borított talajra trágya azonban továbbra sem juttatható ki. Adott területen betakarítás után a megfelelő talajfedettséget biztosító növény alá csak abban az esetben juttatható ki könnyen oldódó nitrogéntrágya, így különösen hígtrágya, trágyalé, ammónium- és nitráttartalmú műtrágya, ha a trágyázás és vetés közötti időszak a 15 napot nem haladja meg.

A kijuttatott hatóanyag nem haladhatja meg a csirázáshoz és az őszi-téli növekedéshez szükséges mennyiséget. A fentieken kívül betakarítás után nitrogéntrágyát a származadványok lebomlásának elősegítéséhez lehet alkalmazni. Tilos kijuttatni könnyen oldódó nitrogént tartalmazó trágyát a betakarítás után, amennyiben ősszel nem kerül sor újabb kultúra vetésére. Amennyiben az állatsűrűségből származóan a kijuttatott trágya nem haladja meg éves szinten a 120 kg/ha nitrogén hatóanyag mennyiséget, úgy a téli legeltetés megengedett.

A mezőgazdasági területen a tápanyag-gazdálkodás tervezése során a kijuttatandó tápanyagok mennyiségének meghatározásakor figyelembe kell venni a talaj tápanyag-ellátottságot, a termesztett növénynek a termőhely adottságaihoz igazított termésszintjéhez tartozó tápanyagigényét.

A kijuttatott istállótrágyát haladéktalanul, egyenletesen a talajba kell dolgozni. Intenzív legeltetéses állattartás esetén szakaszos vagy pásztoroló legeltetést kell alkalmazni kivéve, ha az állattartó telepen az állománysűrűség meghatározásánál a figyelembe veendő állatok száma nem több mint 15 AE.

Adott területen betakarítás után a megfelelő talajfedettséget biztosító növény alá csak abban az esetben juttatható ki könnyen oldódó nitrogéntrágya, így különösen hígtrágya, trágyalé, ammónium- és nitráttartalmú műtrágya, ha a trágyázás és vetés közötti időszak a 15 napot nem haladja meg. A kijuttatott hatóanyag nem haladhatja meg a csirázáshoz és az őszi-téli növekedéshez szükséges mennyiséget.

Trágya gyűjtése

Állattartó telepen képződött trágyát kialakított trágyatarolóban kell gyűjteni a külön jogszabályban meghatározott időpontot követően.

A hígtrágyataroló kapacitását a külön jogszabályban meghatározott időpontig 6 havi hígtrágya befogadására kell alkalmassá tenni.

Az istállótrágya-tároló kapacitásának elegendőnek kell lennie legalább 6 havi istállótrágya tarolására.

Ideiglenes trágyakazal mezőgazdasági táblán csak abban az esetben létesíthető, ha:

a) felszíni víz nincs 100 m távolságon belül;

b) a talajvíz legmagasabb szintje a külön jogszabály szerinti mezőgazdasági parcella azonosító rendszer (a továbbiakban: MePAR) szerint 1,5 méter alatt van, illetve

c) a talajvíz legmagasabb szintje a MePAR szerinti egységben 1,5 méter felett van ugyan, de a tárolt trágyakazal közvetlen környezetében a talajvíz szintje 1,5 méter alatt van.

Az adott évben felhasználandó mennyiségnél több istállótrágya ideiglenes trágyakazalban a mezőgazdasági művelés alatt álló táblán nem tarolható.

Az ideiglenes trágyakazlat minden évben más helyszínen kell kialakítani.

Ideiglenes trágyakazalban a trágya maximum 2 hónapig tárolható.

Adatszolgáltatás

Minden év március 31-ig a Nébih felé, a nitrátérzékeny területen mezőgazdasági tevékenységet folytatónak, valamint az egy háztartás igényét meghaladó mértékben állattartást végzőnek – területi érzékenységtől függetlenül – Nitrát anyagszolgáltatási kötelezettségük van.

(Háztartási igényt meghaladónak számít, ha 5 számosállat/ingatlan, baromfi esetén 3 számosállat/ingatlan merteknél több állatot tart. Egy számosállat 500 kg élősúlynak megfelelő állatot jelent.)

Talajvíz

A Homokhátság jellegzetes problémája az évtizedek óta tartó szárazodás: a talajvízszint nagyarányú csökkenése és a felszíni vizek eltűnése. A talajvízszint nagymértékű csökkenésének hátterében természeti, társadalmi és gazdasági tényezők egyaránt megtalálhatók. A kutatások a talajvízszint csökkenését 75-80%-ban a klímaváltozás következményeként valószínűsítik, de meg kell említeni emellett a mezőgazdasági öntözés céljából, gyakran illegálisan létesített kutakkal történő rétegvíz- és talajvíz-kitermelést is.

A Duna–Tisza-köze hátszerűen emelkedik a két folyó között, legmagasabb részei 60-80 méterrel vannak magasabban azok közepes vízszintjénél, ezért a talajvizet szinte csak a csapadék tudja pótolni.

Az utóbbi évszázad során a Homokhátságon a talajvízszint jelentősen süllyedt, átlag 5-6 méter mértékben, de néhol a süllyedés meghaladhatja a 10 métert. Dabas közigazgatási területén a talajvíz mélysége (m terep alatt) 1-2 m.

A felszín alatti vizek minőségi szempontból veszélyeztetettek. A hátsági homokon gyenge víztartó képességű csernozjomos-, humuszos homok-, helyenként futóhomok talajok találhatók. A mélyedésekben, laposokban a vízhatás alatt álló völgytalpi részeken rétiesedés, foltszerűen láposodás figyelhető meg.

A talajvíztároló kőzetek a területen a pleisztocén és holocén korú kiváló vízvezető képességű homokos kavics rétegek.

A talajvízkészletek a település közigazgatási területén általában 20-30 m közötti mélységben, a holocén és pleisztocén korú laza összletben találhatóak, mely alatt a pleisztocén, majd a Felsőpannóniai és a Levantei agyagos – homokos – kavicsos üledéksor következik. Az egyes vízadó rétegek között közepes vastagságú vízzáró agyagrétegek húzódnak. A terület vízföldtani adottságai a kinyerhető víz mennyisége szempontjából elsősorban a pleisztocén üledékekben kedvezőek. A kitermelhető talajvizek kémiai jellege karbonátos-hidrogénkarbonátos.

Rétegvíz

A rétegvizek a 15-20 m alatt kezdődő mintegy 120-140 m vastag pleisztocén fluvioeolikus homok és kavicsrétegekben találhatóak. A rétegvíztárolók vízvezető képessége a közigazgatási területen egyöntetűen igen jó. A mélységi kutak vize magas vas- és mangántartalmú, amely csak vastalanítás után kerül be az ivóvízhálózatba.

Magyarország vízgyűjtő-gazdálkodási tervében szereplő felszín alatti víztestek Dabas közigazgatási területén a következők:

2. táblázat A település közigazgatási területén található felszín alatti víztestek

VOR	*Víztest neve*	*Víztest jele*	*Víztest típusa*	*Hidro-dinamikai típus*	*Mennyiségi állapot*	*Víztest gyenge állapot kockázatá nak oka*	*Mennyiség i állapot/cél kitűzés elérése*	*Kémiai állapot/célki tűzés/elérés e*
AIQ531	Duna–Tisza közi hátság-Duna-vízgyűjtő északi rész	sp.1.14.1	Sekély porózus	leáramlás	Gyenge	Gyenge oka: FAVÖKO állapota	A jó állapot elérhető/2027	A jó állapot elérhető/2027

AIQ530	Duna–Tisza közi hátság-Duna-vízgyűjtő északi rész	p.1.14.1	Porózus	leáramlás	Jó	Jó	A jó állapot fenntartandó	A jó állapot fenntartandó
AIQ525	Duna-Tisza köze – Duna-völgy északi rész	sp. 1.14.2.	Sekély porózus	feláramlás	Gyenge	Gyenge oka: vízmérleg teszt	A jó állapot elérhető/2027	A jó állapot elérhető/2027
AIQ524	Duna-Tisza köze, Duna-völgy északi rész	p.1.14.2.	Porózus	feláramlás	Gyenge	Gyenge oka: vízmérleg teszt	A jó állapot elérhető/2027	A jó állapot elérhető/2027

Forrás: Magyarország vízgyűjtő-gazdálkodási terv alapján saját szerkesztés

2.3. Éghajlat, csapadékviszonyok

2.3.1. Éghajlat

Dabas területe a mérsékelten meleg – száraz, forró nyarú, erős vízhiányos éghajlati területhez tartozik. Nyáron a terület hazánk egyik legderültebb vidéke, ahol az augusztus hónap átlagos felhőzete még 35%-ot sem ér el. Ennek a csekély nyári felhőzetnek bőséges napsütés az eredménye és a terület az ország napfényben egyik leggazdagabb vidéke. A napfénytartam eloszlása a területen 2050-2100 óra között mozog. Hőmérsékletileg a táj legfőbb éghajlati sajátossága a forró nyár, amely nemcsak az átlagokban, hanem az erős felmelegedések nagy gyakoriságában is kifejeződik. Az évi középhőmérséklet 10,2-10,5 °C, a hőmérsékleti maximumok átlaga 34-34,5 °C között alakul, a hőmérsékleti minimumok átlaga –16,5 °C körül mozog. A júliusi középhőmérséklet 20 °C körül alakul. A nyári napok száma átlagban 75—80 nap. Jellemző a hosszan tartó meleg ősz. A tél mérsékelten hideg, pl. a január középhőmérséklete —1,5 °C körüli, míg a téli napok száma 30—35 között változik. A fagyos napok száma átlagban 90-100 nap. Hótakarós évi átlagos napok száma 30-35 nap. A terület uralkodó szele NY – ÉNY irányú, átlagsebessége 2,5-3 m/s. A párolgás a forró nyári időszakban nagymértékben felfokozódik, ami a növényzet fiziológiai folyamataira erősen kihatással van.



4. Ábra: Az évi átlagos szélsebességek (m/s) és az uralkodó szélirányok Magyarországon az Országos Meteorológiai Szolgálat adatai alapján (2000-2009) között

Forrás: www.met.hu

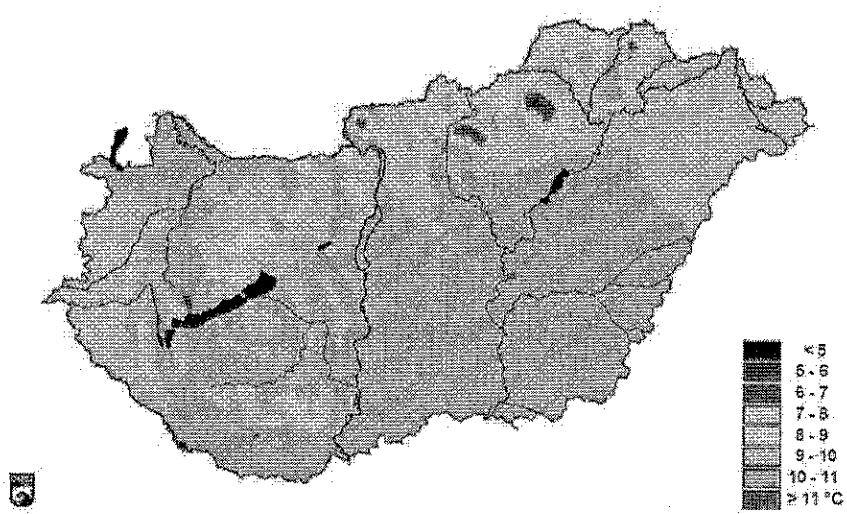

5. Ábra: Az évi átlagos középhőmérséklet (°C) Magyarországon az 1971-2000 közötti időszakban az Országos Meterológiai Szolgálat adatai alapján

Forrás: www.met.hu

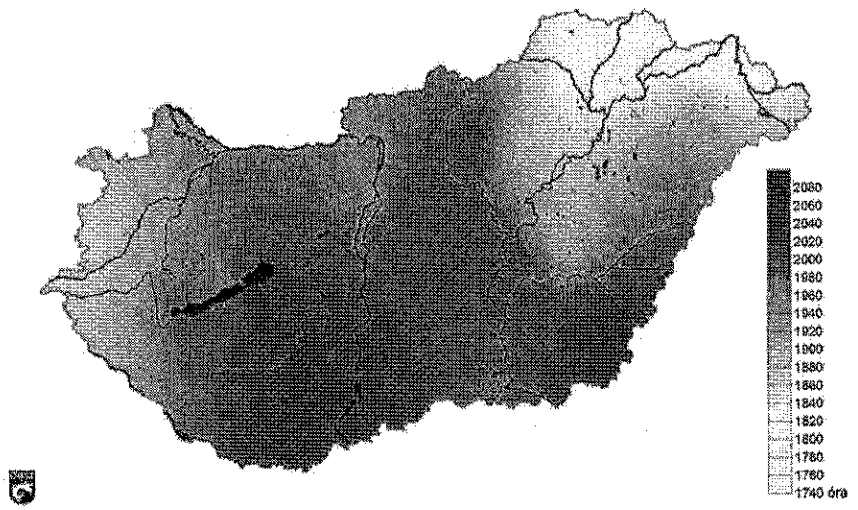

6. Ábra: Az évi átlagos napfénytartam (óra) Magyarországon az 1971-2000 közötti időszakban az Országos Meterológiai Szolgálat adatai alapján

Forrás: **www.met.hu**

2.3.2. Csapadékviszonyok

Dabas környékén az átlagos évi csapadék 500-550 mm között alakul. Az elmúlt évtizedben kialakult változó intenzitású csapadék mérleg alapján megállapítható, hogy országosan jellemzővé vált az időszakos nagy mennyiségű (rendkívüli) csapadék megjelenése, mely egyéb tényezők hatásával (talaj adottságok, talajfelszíni tényezők, domborzat, települési, épített környezet térségi jellemzők) káros belvíz megjelenését eredményezte és eredményezi, mely a belvízvédelmi létesítmények hiánya vagy a meglévők nem elégséges működése esetén fokozott belvízkárokat okozhat.

A nagyobb csapadékmennyiség a tavasz végi, nyár eleji időszakra jut. Ugyanakkor a pentád értékek alapján a csapadékszegény időszakok többnyire tavasz elején, nyár közepén, nyár végén, valamint a kora őszi hónapokban vannak. Különös figyelmet érdemel az őszi időszak, s a tél eleji nagyobb csapadék, amely területünkön a mediterrán hatásnak tudható be. A száraz időszak gyakoriságával kapcsolatban megállapítható, hogy március, július, augusztus, szeptember, október hónapokban gyakori a csapadékhiány, amely gyakorlatilag a termesztést erősen gátolja. Különösen a nyár második felében növekszik meg a hosszan tartó csapadék nélküli időszak valószínűsége.

A tél is hóban szegény. A hótakarós napok száma általában 30—35 között változik, sőt aránylag gyakoriak az olyan telek is, amikor nem jelenik meg tartós hóréteg. Pl. 10%-os

valószínűséggel számíthatunk arra, hogy a tél folyamán nem lesz 3-nál több hótakarós nap. Ennek ellenére a hideg teleken – viszonylag bővebb téli csapadék miatt, – hosszan tartó hótakaró is kialakulhat. A terület csapadékmennyisége a termesztési feltételek szempontjából eléggé kevés és egyenlőtlen eloszlású. ***(Lásd – KDVVIZIG által megküldött Csapadék – és Talajvízszint mérőállomások adatai c. 4. sz. melléklet)***

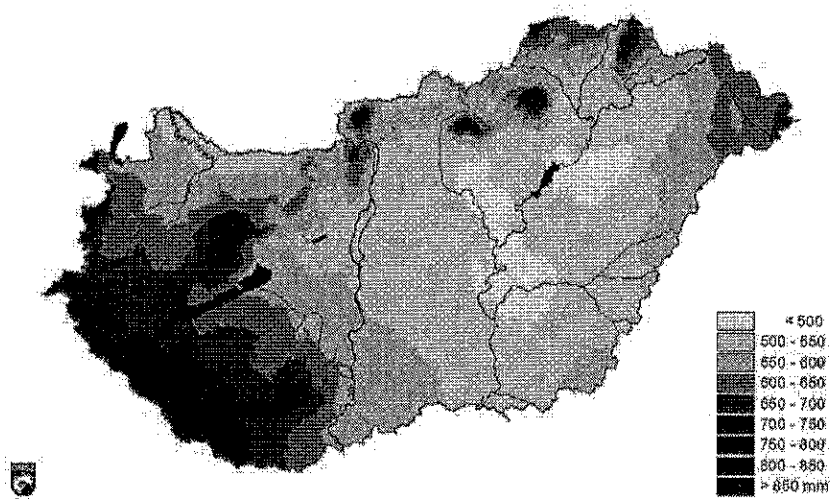

7. Ábra: Átlagos éves csapadékösszeg Magyarországon az 1971-2000 közötti időszakban az Országos Meterológiai Szolgálat adatai alapján
Forrás: www.met.hu

A Duna-Tisza közi hátság erei a Duna menti síkságra futnak le, amelyeket a Duna-völgyi főcsatorna gyűjt össze. A Homokhát kifejezetten száraz, gyér lefolyású, vízhiányos terület. A Duna-Tisza közi homokhátság, évszázadok óta küzd vízhiánnyal, elsivatagosodással, a szélvájta homokbuckák vándorlásával, amelyek miatt a szél által elhordott futóhomok szinte mindent maga alá temet. 1980-as évek óta egyre fokozódó vízhiány tapasztalható, igen magas az ariditási index mértéke. A környezete fölé emelkedő hátság felszíni vizekben nagyon szegény. Területéről az időszakos vízfolyások délkeleti irányba, a Tisza felé tartanak. A szabályozási munkálatok során épített csatornák többsége – az éghajlati és antropogén hatásra végbement talajvízszint-csökkenés miatt – kiszáradt. Az utóbbi évtizedek kevés csapadékának következtében a nagyobb kiterjedésű, mélyebb tavak területe is jelentősen csökkent. A Homokhátságot az ENSZ Élelmezésügyi és Mezőgazdasági Szervezete (FAO) félsivatagi területnek nyilvánította.

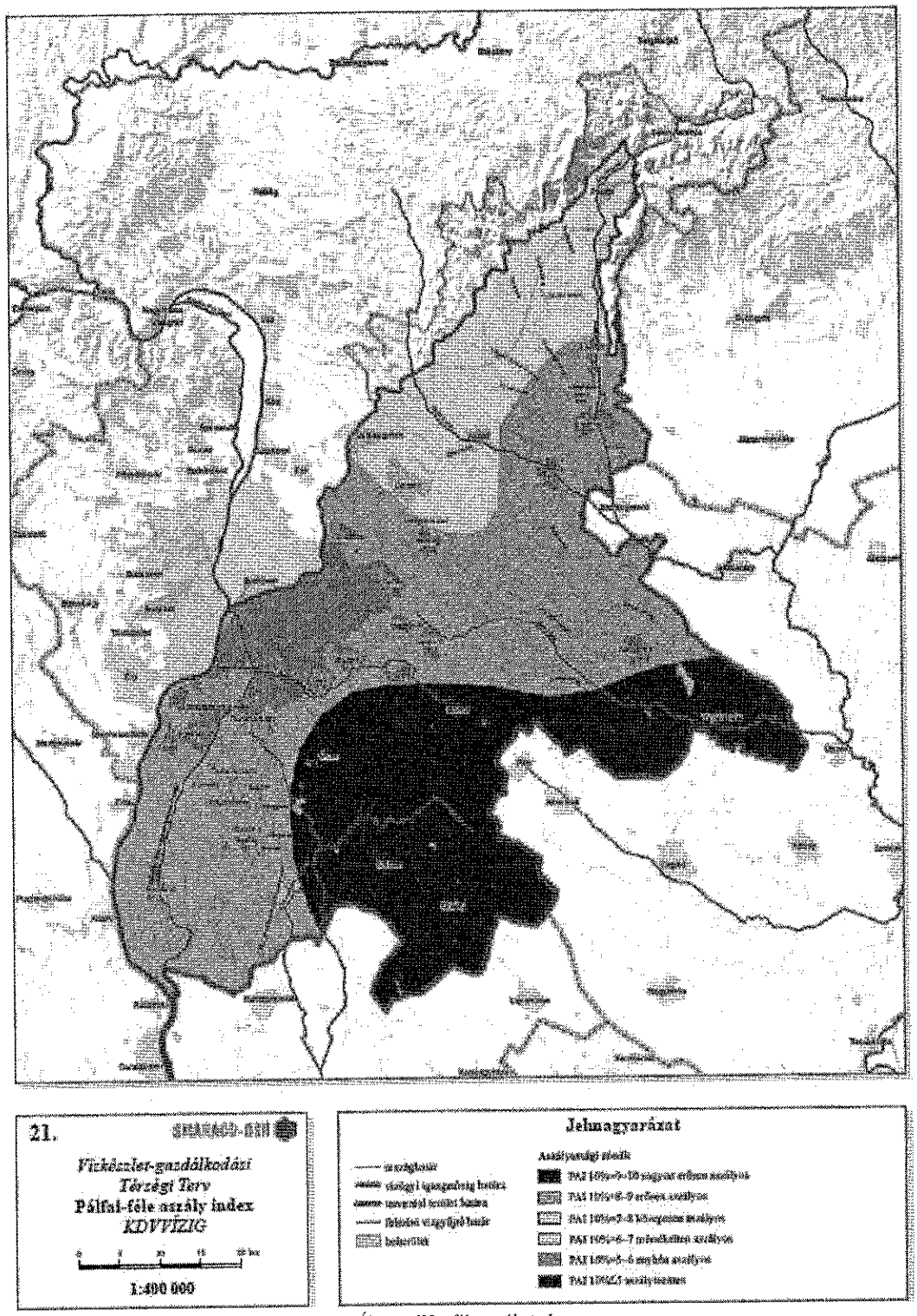

8. Ábra: Pálfai-féle aszály index

Forrás: Vízkészlet-gazdálkodási Térségi Terv – 2017 – KDVVIZIG

A Pálfai-féle aszályossági zónák besorolása alapján Dabas közigazgatási területe a nagyon erősen aszályos zónába tartozik.

3. Belterület elhelyezkedése a vízgyűjtőn

Dabas közigazgatási területe a Közép – Duna – völgyi Vízügyi Igazgatóság vízgyűjtő és működési területén helyezkedik el, a Duna - Tisza köze dunai vízgyűjtőjének hátsági részén, a Duna - völgyi főcsatorna vízgyűjtő területén fekszik. A hátsági terület a Duna - Tisza vízválasztó irányából Ny-i irányba, a Duna - völgy irányába lejt.

Dabas város sík terület, mikrodomborzata azonban tagolt. A települést hosszirányban az 5202 jelű út szeli át.

A település belterületén nyílt, zárt esővíz elvezető csatornarendszer és szikkasztó árkok találhatók.

A település utcahálózatának nagyobb része szilárd burkolatú (~95%). A település területén csapadék – és belvíz elvezető csatornák vannak, amelyek a rendkívüli időjárási viszonyok esetén részben képesek a csapadékot gyorsan elvezetni.

3.1. Vízrendezési művek kialakulása, helyzete

A csapadék, valamint belvizek, lefolyó vizek befogadói Dabas város közigazgatási területén az alábbiak:

- Duna – völgyi főcsatorna;
- Duna-Tisza csatorna, illetve a csatorna meghosszabbítása, a XXIX./b. -csatorna;
- Szittyó csatorna;
- XX. Árapasztó csatorna, amely a XX. (Örkényi) és XXIX./b csatornát köti össze egymással;
- XXX. csatorna;
- XX. (Örkényi) – csatorna és azok mellékágai (XX./a és XX./b csatornák);
- XXVII. – csatorna és mellékága (XXVII./a – csatorna,);
- XXIX. – csatorna és mellékága (XXIX./a csatorna);
- XX./1 csatorna;

A Duna-Tisza csatorna, Szittyó csatorna, XX. Árapasztó csatorna, XX. (Örkényi) – csatorna, XXX. csatorna, XXVII./a – csatorna, XXVII. – csatorna, XXIX. – csatornák a Magyar Állam

kizárólagos tulajdonát képezi, és azok a Közép- Duna- völgyi Vízügyi Igazgatóság (KDVVIZIG) III. Szakaszmérnökségének (2300 Ráckeve, Kossuth Lajos út 96.) a kezelésében állnak. A csatornák fő befogadója a Duna – Völgyi főcsatorna, melynek kiépítése 1912-ben kezdődött meg belvízlevezetési célból. A közel 150 km hosszú akkori csatorna 1929-re készült el, hogy övcsatornaként elvezesse a Duna-menti síkság és a fennsík találkozásánál összegyűlő vizeket.

A Duna – Völgyi főcsatorna bal partja jelentős hosszban magaspart, a jobb partja töltésezett. Ma már kettőshasznosítású csatorna, a belvízlevezetés mellett öntözővíz szállításra is szolgál.

1954-1962. közti száraz periódusban a hidrometeorológiai helyzetnek megfelelően a társadalmi elvárásokkal összhangban az öntözés szempontjai lettek a meghatározók. Ennek érdekében bővítették a Duna – Tisza csatornát és a kapcsolódó csatornákat beeresztő zsilipekkel látták el, átépítették a belvízlevezető csatornák meglévő vízkormányzó műtárgyait, és ezeket öntözővízszint szabályozásra alkalmas zárószerkezettel látták el. Kettős hasznosítási céllal (fennsíki területek vízelvezetése, csatorna menti felszíni öntözőtelepek vízellátása) megépült a XX. (Örkényi) csatornát a Duna–Tisza csatornával összekötő ún. XX. Árapasztó csatorna.

Dabas város területén számos belvízelvezető csatorna halad át. Az összegyűlt vizet a felszíni vízelvezetés segítségével a következők alapján vezetik el:

- D8, XXV., XXVI., XXVIII. csatornán át a Duna – völgyi főcsatornába;
- vízelvezető árkokon át (esetleg szivattyúzással) közvetlenül a Duna – völgyi főcsatornába;
- elvezető árkok – XXIX/b. csatorna – (Duna – Tisza csatorna meghosszabbítás) Duna – völgyi főcsatornába;
- elvezető árkok – XXVII. – csatorna – Duna – völgyi főcsatorna;
- XX/1 sz. csatorna – Duna – völgyi főcsatorna;
- Dabas város strandjának 3. számú tava: Nagyobb vízhozamok esetén a 3-as számú tóba vezetett csapadékvíz egy túlfolyón keresztül átjut a 2. számú tóba, innen egy túlfolyón keresztül az önkormányzat kezelésében lévő árokba és onnan a XXIX./a csatornába, majd a Duna – völgyi főcsatornába.

A Közép- Duna- völgyi Vízügyi Igazgatóság (KDVVIZIG) III. Szakaszmérnökség (2300 Ráckeve, Kossuth Lajos út 96.) illetékességi területén állami tulajdonban lévő csatornák vagy csatornaszakaszok a következők a Közép- Duna- völgyi Vízügyi Igazgatóság (KDVVIZIG) adatszolgáltatása alapján:

3. táblázat A Közép- Duna- völgyi Vízügyi Igazgatóság (KDVVIZIG) kezelésében lévő csatornák adatai Dabas közigazgatási területén

Csatorna neve	Kilométerszelvény	Vízhozam	Helység	Hrsz. szám
Duna-völgyi főcsatorna	119+900 – 139+683	2 m^3/s	Dabas	0101, 0105/25, 0104/2, 043/1, 0103, 086, 035/3, 072/1, 0352/2, 0221/6, 0221/3, 0221/2, 0221/5, 0293, 0720/6, 0751,
Duna-Tisza csatorna	17+570 – 21+906, illetve a csatorna meghosszabbítása: 0+000 – 3+060 m	11 m^3/s	Dabas	0441, 0212/1, 0456/1, 0408, 0409/3, 0403, 0330/2, 01038/2, 0407/2,
Szittyó csatorna	0+000 – 5+700	0,5 m^3/s	Dabas	0442/88, 0443,
XX. Árapasztó	0+000 – 2+390	2 m^3/s	Dabas	0314,
XX. (Örkényi) – csatorna	0+000 – 9+950	4,7 m^3/s, melyből 2 m^3/s szivattyús	Dabas	0311, 0411/3, 0369/2, 0382, 0720/2,
XXX. csatorna	32+ 670 – 30+300	2,3 m^3/s	Dabas	0720/9, 0288, 0286,
XXVII./a – csatorna	0+000 – 2+520	1 m^3/s	Dabas	021/2,
XXVII. – csatorna	0+000 – 5+600	1 m^3/s	Dabas	028/1, 028/2, 021/1, 021/2, 0135/71,
XXIX. – csatorna	0+000 – 3+280	0,5 m^3/s	Dabas	0334/2, 0380, 0079/14,

Forrás: KDVVIZIG adatszolgáltatása alapján

<u>A Duna-Ipoly Nemzeti Park Igazgatóság kezelésében lévő csatornák:</u>

- XXV./a. Csatorna
- XXVI. Csatorna
- XXVIII. Csatorna

A Duna-völgyi főcsatorna jobbparti tározó területén húzódó csatornákon a Duna-Ipoly Nemzeti Park Igazgatóság (DINPI) ökológiai célú vízvisszatartást végez. A Duna-völgyi főcsatornába torkolló XXVI. és XXVIII. csatornák torkolati műtárgyai a DINPI kezelésében vannak.

A tározó töltéssel párhuzamosan haladó D–8. csatorna üzemeltetése Dabas Város Önkormányzatának feladata. A belterület védelmének érdekében a tározóban csak olyan mértékű vízvisszatartás engedhető meg, amely a lakott területet nem veszélyezteti.

A XXVII. csatorna belterületi szakasza, illetve a fentiekben már említett D–8. csatorna üzemeltetése a város feladata. A XXVII. csatorna belterületi (felső) szakaszának Vörösmarty úti és a Park utca közé eső része fedett. Ezen a szakaszon 50 méterenként tisztítóaknák vannak beépítve. A csatorna Viola utcai hídja közelében vízkormányzó műtárgy, tiltó található.

A Sári városrészben a Nyárfasor utca É-K-i oldalán levő házak kertjeinek végében húzódó D—8 csatorna nagy fontosságú a terület vízmentesítése szempontjából. A csatorna egy zsilipen át közvetlenül a Duna-völgyi főcsatornába csatlakozik.

A fentiek mellett különös figyelmet fordít a város Gyón városrész belterületének vízmentesítése céljából a lakott részeken lévő, összefüggő árkok karbantartására, tisztítására.

Olyan vízszintemelkedését követően, amikor már a kiépített vízelvezető rendszer nem képes a csapadékot és a belvizet elvezetni, csak ideiglenes rendszer kiépítésével lehet megoldani, ami költséges és az érintett területen forgalomkorlátozásokkal, útlezárásokkal járhat.

A körzet egyes alacsonyabb fekvésű területein a vízgyűjtő és a felszíni vízelvezetők részleges hiánya miatt rendkívüli időjárás esetén elöntött területek alakulhatnak ki. Ezeken a területeken csak ideiglenes felszíni gyűjtő árokrendszerek, ideiglenes szivattyúállások és nyomóvezetékek kiépítésével lehet a belvizet a főbb befogadókig eljuttatni.

Szennyvíz

A városi szennyvíztisztító telepe a 01360/0 hrsz.-ú területen helyezkedik el, befogadója a XXVII. csatorna.

4. CSAPADÉKVÍZ ELVEZETŐ RENDSZER ISMERTETÉSE

4.1. Befogadó (külterületi) csatornák

A **3.1 pontban** foglaltak alapján a csapadék, valamint belvizek, lefolyó vizek befogadóinak fő befogadója a Duna – völgyi főcsatorna. A csatornák műszaki állapota karbantartást, rendszeres ellenőrzést igényel.

Karbantartások az elmúlt években:

Külterületen:

- Dabas XXIX./b csatorna karbantartása, Rét utca és Mánteleki utca közötti szakaszon;
- a XXIX./b csatornába bevezető, hiányzó belterületi gyűjtő- és elvezető árkok, illetve zárt elvezetők kiépítése és a meglévők karbantartása;

Belterületen:

- XXVII.-es számú csatorna belterületi szakasz gyűjtőterületének felülvizsgálata és a megszüntetett vízelvezető árkok visszaállítása, a csatorna nyílt és zárt szakaszainak karbantartása;

4.2. Belterületi rendszer ismertetése

4.2.1. Dabas belterületének felosztása belterületi vízgyűjtők, csapadékvíz-befogadók szerint

I. számú vízgyűjtő terület

Befogadója a Duna – völgyi főcsatorna 132,303 (Sári-Bugyi közút vb híd útszelvény szerinti bal oldal) szelvényben (fenékszint: 95,80, mértékadó vízszint: 97,30, becsatlakozó torkolati szint: 97,48). Torkolati műtárgyra nincs, mert a Duna – völgyi főcsatorna partjának mindkét oldala burkolt. A csatlakozásnál a burkolat helyreállítását elvégezték. A Tabáni út páratlan oldalán halad, a Szent János útig. Többnyire a meglévő földes árkok nyomvonalán, illetve azok korrekciójával került kialakításra 1:1-es burkolt árkokként Φ 40-as betonátereszekkel. A főgyűjtőre csatlakozik a Zápor u. ide eső része.

II. számú vízgyűjtő terület

Befogadója a Duna – völgyi főcsatorna a 132,257 (Sári-Bugyi közút vb híd útszelvény szerinti jobb oldal) szelvényben (fenékszint: 95,70, mértékadó vízszint: 97,20 becsatlakozó torkolati szint: 97,25). Torkolati műtárgyra nincs szükség, mert a Duna – völgyi főcsatorna partjának mindkét oldala burkolt. Főgyűjtő a Tabáni út páros oldalán halad, alapvetően a meglévő árkok nyomvonalában, azok korrekciójával. A főgyűjtőbe csatlakoznak a Rövid köz, és a Láp utcai mellékgyűjtő (2-1-0). A 2-1-0 jelű árokba csatlakozik a Petőfi S. u. és Íves u., illetve a 6.-os rendszer nyomott vezetéke. A Petőfi S. utcában és Íves utcában TB elemek kerültek elhelyezésre járható fedlappal a hely szűke és a csekély hosszirányú esések miatt.

III. számú vízgyűjtő terület

Befogadója a Duna – völgyi főcsatorna a 133,079 szelvényben (fenékszint: 96,50, mértékadó vízszint: 98,00 becsatlakozótorkolati szint: 98,00). Torkolati pontnál a Duna – völgyi főcsatorna mindkét partjának a burkolására volt szükség. Mindkét irányban 5-5 m beton burkoló lappal történő burkolása történt meg. A főgyűjtő a Pálya utca egyik oldalában halad végig, a főgyűjtőbe csatlakozik a Zengő u. 1:1-es rézsűvel kialakított árkok Φ 40-es átereszekkel.

IV. számú vízgyűjtő terület

Befogadója a Duna – völgyi főcsatorna a 133,303 szelvényben (fenékszint: 96,70, mértékadó vízszint: 98,20 becsatlakozó torkolati szint: 98,20). Torkolati pontnál a Duna – völgyi főcsatorna mindkét partjának a burkolására volt szükség. Mindkét irányban 5-5 m beton burkoló lappal történő burkolása történt meg. A főgyűjtő a Kodály Zoltán utcán, Szent János u. egy részén, illetve a Rákóczi Ferenc utcán halad végig egy oldali árokrendszerként. Főgyűjtőbe csatlakozik Zápor u. ide eső része, és abba a Zöldmező u. nyomott vezetéke (Ny4/1, KM PVC 225) csatlakozik. A Zöldmező utcában átemelővel kerül összegyűjtésre a csapadék víz a terepi adottságok miatt. Itt 1:1-es 2:1-es burkolt árkok, TB elemmel burkolt árok fedlappal, illetve folyóka is ki van alakítva. A Kodály Zoltán utcában szintén TB elemes, fedlappal ellátott burkolt árok található, míg a 46108 jelű út 13+687 kmsz.-ében egy Φ 30-as betonáteresz. Az innen távolabb eső szakaszokon szintén Φ 30-as átereszek vannak a kocsibehajtóknál, ettől visszább pedig Φ 40-esek. Az átemelő akna helye a Zöldmező utca; a 4-1- 1 és a 4-1-2 ágvezetékek 0+000 szelvénye. 2,5 m átmérőjű átemelő akna található, KONTROLL KC–61.430 típusú (emelőmagasság: 3 m, vízszállítás: 88 l/s, nyomóvezeték: KM PVC 225) szivattyúkkal.

V. számú vízgyűjtő terület

Befogadója a Duna – völgyi főcsatorna a 133,396 szelvényben (fenékszint: 96,90, mértékadó vízszint: 98,40 becsatlakozó torkolati szint: 98,40). Torkolati pontnál a Duna – völgyi főcsatorna mindkét partjának a burkolása ki van alakítva. Mindkét irányba 5-5 m beton burkoló lappal történő burkolás történt meg. A Nyárfasor u. páros oldalán halad végig. A burkolt árok 1:1-es rézsűvel készült.

VI. számú vízgyűjtő terület

Befogadója a Duna – völgyi főcsatorna (a kettes rendszeren keresztül). A főgyűjtő a Dobó Katica utcán halad végig, 1:1-es rézsűjű burkolt árokként, Φ 40-es átereszekkel. A főgyűjtőbe csatlakoznak a Rozmaring és Láp utcák, Virág u., Vajda és Rózsa utcák ide eső részei. A Vajda utcában egy oldali folyóka kialakítása történt meg. A főgyűjtő az átemelőhöz csatlakozik, ahonnan nyomott rendszerként kerül a csapadékvíz a 2.-es rendszerbe, ahonnan a Duna – völgyi főcsatornába jut. Az átemelő akna a Láp utcába kerül, a 6-0-0 főgyűjtő 0+000 szelvénybe. 2,5 m átmérőjű átemelő akna található, KONTROLL KC–60.616 típusú (emelőmagasság: 3 m, vízszállítás: 187 l/s, nyomóvezeték: KM PVC 450) szivattyúkkal.

VII. számú vízgyűjtő terület

Befogadója a XX./1 csatorna a 0+618 szelvényben (fenékszint: 96,86, mértékadó vízszint: 97,79 becsatlakozó torkolati szint: 97,79). Torkolati pontnál a csatorna mindkét partjának a burkolására volt szükség. Mindkét irányba 5-5 m beton burkoló lappal történő burkolás került. A főgyűjtő a Mánteleki úton halad a páros oldalon és az 52106 jelű út 0+188,2 út kmsz.-ben meglévő Φ 30-as betonátereszen keresztül áttér a másik oldalra. A főgyűjtőbe csatlakoznak a Vajda u., Köztársaság és Rózsa u. ide eső részei. Mindenhol Φ 30-as áteresz található.

VIII. számú vízgyűjtő terület

A befogadó a Duna-Tisza csatorna 1+509 szelvényben (fenékszint: 97,25, mértékadó vízszint: 98,20 becsatlakozó torkolati szint: 98,28). Torkolati pontnál a csatorna mindkét partjának a burkolására volt szükség. Mindkét irányba 5-5 m beton burkoló lappal történő burkolás került meghatározásra. A Zentai utcán halad a Madách utca egy részéig, egy oldalon kialakított burkolt árokrendszerként. Ebbe a főágba kapcsolódnak a Patak és Vak Bottyán utcák egy-egy részei. Mindenhol Φ 40-es átereszek és 1:1-es rézsűesésű árkok találhatók.

IX. számú vízgyűjtő terület

Befogadója a Duna-Tisza csatorna a 8.-as rendszerrel egyesülve (a 8. rendszer 88 szelvényében egyesül a két rendszer). Főgyűjtő a Hajcsár és Köztársaság utcákon halad az átemelőig, a főgyűjtő végpontjába az 52002-es jelű út 25+960,5 kmsz.-ben Φ 50-as áteresz került, amely a Szent János úton kialakított árkok mélypontjából a csapadékvizet levezeti. A főgyűjtőre csatlakoznak a Csepp u., Köztársaság u. további részei, Eső u., Harmat u. és Szent János út egy része. A 9-1-1 árokrendszer a Szent János út alatt az 5202-es jelű út 26+447,3

kmsz.-ben Φ 50-es betonátereszszel került átvezetésre. Az átemelő akna a Köztársaság utcába került a 9-0-0 főgyűjtő 0+000 szelvényébe. 2,5 m átmérőjű átemelő akna található, KONTROLL KC-60.616 típusú (emelőmagasság: 3 m, vízszállítás: 128 l/s, nyomóvezeték: KM PVC 450) szivattyúkkal. Az átemelőtől nyomott rendszerként kialakítva vezetődik a Köztársaság úton, Madách úton és Dér utcán keresztül a 8.-as rendszer végpontjához, ahol azzal egyesülve vezetődik be a Duna-Tisza csatornába. A 9-0-0 és a 9-1-1 ágak esetében Φ 500-as betonátereszek lettek betervezve a Szent János úttól, a többi helyen Φ 40-es.

X. számú vízgyűjtő terület

Befogadója a Duna-Tisza csatorna 1+838 szelvényben (fenékszint: 97,30, mértékadó vízszint: 98,30 becsatlakozó torkolati szint: 98,30). Torkolati pontnál a csatorna mindkét partjának a burkolására volt szükség. Mindkét irányba 5-5 m beton burkoló lappal történő burkolás került. A főgyűjtő a Dér utcán halad teljes hosszban végig. A főgyűjtőbe csatlakoznak a Madách u. Patak u. Esze Tamás u., Vak Bottyán utcák ide vonatkozó részei. Általában 1-:1-es rézsűjű burkolt árkok találhatók, Φ 40-es átereszekkel. A Madách, illetve Dér utcában halad a 9.-es rendszer nyomott csapadékvíz vezetéke és a 10-0-0 főgyűjtőbe csatlakozik a 0+088-as szelvénynél. Ettől a szelvénytől a Duna – völgyi főcsatornáig 1:2-es rézsűjű árok készült.

XI. számú vízgyűjtő terület

A befogadója a XXVII. sz. csatorna (fenékszint: 100,42, mértékadó vízszint: 101,25 becsatlakozó torkolati szint: 101,25). Torkolati pontnál a csatorna mindkét partjának a burkolására volt szükség. Mindkét irányba 5-5 m beton burkoló lappal történő burkolás került. A József Attila utca kiemelt szegéllyel ellátott egy oldali lejtéssel kialakított burkolatú utca. Itt teljes hosszban zárt rendszer van, Φ 50-es beton ROHR csövekből. Kb. 25 méterenként víznyelő és tisztítóaknák kerültek elhelyezésre, az iránytöréseknél tisztítóaknákkal. Az iránytörések a meglévő közművek kikerülése miatt kerültek kialakításra. A József Attila utca csapadékvize a Szűk utcán keresztül jut el a befogadó irányába, a befogadó előtt 18 m-rel egy átemelő került betervezésre, mely beemeli a csapadékvizet a XXVII. sz. csatornába. Az átemelő akna a 11-0-0 főgyűjtő 0+000 szelvényébe került, átmérője 2,5 m KONTROLL KC-60.616típusú (emelőmagasság: 3 m, vízszállítás: 220 l/s, nyomóvezeték: KM PVC 450) szivattyúkkal.

XII. számú vízgyűjtő terület

Befogadója a XXIX./b csatorna, amely a Duna-Tisza csatornába torkollik. Szelvényszám: 3+265 (fenékszint: 99,35, mértékadó vízszint: 99,70 becsatlakozó torkolati szint: 99,35). Egy ágból álló rendszer, amely magában foglalja a Kossuth László utcát és a Bajcsy Zsilinszky u. egy részét. A Szent István úttól a végszelvényig 2:1-es rézsűjű burkolt árkok készültek, Φ 40-es átereszekkel. Egy rövid szakaszon zárt rendszer is betervezésre került. Az 5202-es jelű út 31+883 kmsz.-ben Φ 50-es betonáteresz került betervezésre, melynek meghosszabbításában kb. 70m zárt rendszer (víznyelőkkel) lett kialakítva. Innentől a torkolati szelvényig 1:1-es rézsűjű burkolt árok került kialakításra, Φ 50-es átereszekkel.

XIII. számú vízgyűjtő terület

Befogadója a XXIX./b csatorna, amely a Duna-Tisza csatornába torkollik. Szelvényszám: 3+848 (fenékszint: 99,64, mértékadó vízszint: 100,00 becsatlakozó torkolati szint: 100,10). Torkolati pontnál a csatorna mindkét partjának a burkolására volt szükség. Mindkét irányba 5-5 m beton burkoló lappal történő burkolás került. A Béke utcán a páros oldalon halad a burkolt árok, Φ 50-es átereszekkel a kocsibehajtók és útcsatlakozások alatt. Az 5202-es jelű út alatt a 32+494 kmsz.-ben Φ 50-es áteresz biztosítja az árokrendszer folytonosságát. Innen a Szent István úton halad a Batsányi útig, általánosságban nyílt szelvényű burkolt árokként, de találhatóak zárt csapadék- vízelvezető szakaszok is. A Batsányi úton egyoldali burkolt árokként teljes hosszban kialakított, az Ady Endre utcától 2:1-es rézsűvel. Ebbe a főgyűjtőbe kapcsolódnak a Dózsa György út, Ék u., Új u., Batsányi köz, Ady Endre utca egyoldali vízelvezető árkai. A Batsányi köz a keskeny szabályozási szélesség miatt TB árokburkoló elemmel került kialakításra, fedlappal.

XIV. számú vízgyűjtő terület

Befogadója az önkormányzati tulajdonú strandhoz tartozó 3.-as számú tó, a vízgyűjtőről a csapadékvizek eddig is a 3. sz. tóba kerültek. Nagyobb vízhozamok esetén a 3-as számú tóba vezetett csapadékvíz egy túlfolyón keresztül átjut a 2. számú tóba, innen egy túlfolyón keresztül az önkormányzat kezelésében lévő árokba és onnan a XXIX./a csatornába. A befogadó fenékszintje: 99,80, a becsatlakozás torkolati szintje: 100,00. Torkolati műtárgy építésére nem volt szükség. A burkolt árok 1:1 rézsűjű, Φ 50-es átereszekkel. Főgyűjtője a Wesselényi u. egy részén, a Csillag utcán és egy külterületi szakaszon halad keresztül. A Wesselényi utcába 1:1-es rézsűjű burkolt árkok és Φ 40-es átereszek kerültek. Az 5202-es jelű

út 31+354 kmsz.-ben a meglévő Φ50-es betonáteresz található és innentől a kocsibehajtók és útátereszek mérete is Φ50-es. A Csillag u. után 250 m-es hosszban zárt csapadékvíz-elvezető rendszer került betervezésre Φ 50-es mérettel. A főgyűjtőre csatlakoznak a Nap és Hold utcák vízelvezető árkai is.

XV. számú vízgyűjtő terület

Befogadója az önkormányzat tulajdonában álló 3.-as számú tó (Dabas strand). Nagyobb vízhozamok esetén a 3-as számú tóba vezetett csapadékvíz egy túlfolyón keresztül átjut a 2. számú tóba, innen egy túlfolyón keresztül az önkormányzat kezelésében lévő árokba és onnan a XXIX./a csatornába. A befogadó fenékszintje: 99,75, a becsatlakozás torkolati szintje: 99,95. Torkolati műtárgy építésére nem volt szükség A burkolt árok 1:1 rézsűjű, Φ 50-es átereszekkel.

Az elmúlt években a rendkívül csapadékos időjárás több ízben okozott a város közigazgatási területén időszakos elöntéseket, mely egyes esetekben veszélyesen megközelítette, egyes esetekben elöntötte a lakóingatlant, egyéb épületeket, magán és köztulajdont.

A város csatornahálózatának kiépítése óta a belvizes területek nagyságrendekkel visszaszorultak.

Csapadékvíz elvezetés:

Dabas – Sári:

Nyárfasor u., Pálya u., Zengő u., Zápor u., Kodály Z. u., Rákóczi u., Zöldmező u., Szent János út, Tabáni u., Rövid köz, Petőfi u., Íves u., Dobó Katica u., Mánteleki út, Láp u., Köztársaság u., Rozmaring u., Vajda u., Rózsa u., Virág u., Hajcsár u., Csepp u., Harmat u., Eső u., Madách u., Dér u., Patak u., Esze Tamás u., Vak Bottyán u., Zentai u.

Dabas:

József A. u., Bajcsy-Zsilinszky u., Kossuth László u., Béke u., Szent István út, Batsányi u., Ady u., Dózsa György u., Ék u., Új u., Wesselényi út, Nap u., Hold u., Csillag u.

Gyón:

dr. Halász Mihály u.

Fejlesztés

Dabas Város Önkormányzata a 2000., 2005., 2006., 2008, 2014., 2016., 2017., 2018 években kialakult belvíz, valamint a hirtelen lezúduló, nagy mennyiségű csapadék által feltárt belvízelvezető, csapadékvíz elvezető rendszerek hiánya és hiányossága miatt pályázatot nyújtott be csapadék-vízelvezetés fejlesztésének témájában.

A tervben kijelölt és a tervezésbe vont területek Dabas legalacsonyabban fekvő, igen kis eséssel rendelkező területei voltak, ahol tavaszi hóolvadáskor, illetve zápor esetén a lefolyó csapadékvizek összegyűltek és tócsákban rendeződve belvizet alkottak.

A területen a pangó, el nem vezetett csapadékvizek veszélyeztették a lakó épületeket, a vállalkozások eszközállományait, ezért a csapadékvíz elvezető infrastruktúrájának kiépítése halaszthatatlan feladattá vált.

A vízelvezető árkok 40/40 min. szelvényű beton burkolólappal ellátott árkok, az út esését követő lejtéssel lettek kialakítva. Rézsűhajlások esetében általában 2:1-es rézsűt alkalmaztak. Útkereszteződésnél, kocsi behajtók és egyéb helyek alatt általában 300-as és 400-as keresztmetszetű KGPVC átereszek lettek elhelyezve. A szikkasztó árkok 40/40 szelvényű gyephézagos burkolattal ellátott árkok.

<u>Csapadékvíz-elvezetés fejlesztése az alábbi területeken történt</u>

Rozmaring utca – Láp utca esetében a nyílt csapadékvíz és belvíz elvezető rendszer helyreállítása során a már meglévő földes szikkasztó- elvezető rekonstrukciója történt meg.

Keresztmetszeti kialakítás, csapadékvíz elvezetés

A terület kezdő pontja a Rozmaring utca 0+000 km. szelvénye, végpontja a Rozmaring utca Láp utca kereszteződése a 0+300 km. szelvénye volt.

A meglévő földárkok 1:1 arányú rézsű 40×40×6 cm 1-2 betonlap mélységgel, a folyási fenék 40×40×6 cm gyephézagos térkő burkolattal kerültek kialakításra. A burkolt árkok tetejére C12–24/FN minőség beton fejgerenda került.

A kapubejárók alatt, változó hosszan KGPVC 300 cm átmérőjű áteresz került beépítésre. Az átereszek végpontjaira előregyártott VB. előfej készült.

A Láp utca alatti 300 cm átmérőjű sérült áteresz KGPVC 400 cm átmérőjű átereszre történő átépítésére került sor.

Patak utca (XX/1. csatorna belterületi szakasza). Az utca esetében a kétoldali árok rendezés történt meg. Az utca mély fekvésű belvizes terület. Az árkok rendezése során az utcában a helyi szikkasztás, a többlet csapadékvíz elfolyása újból biztosítottá vált.

Keresztmetszeti kialakítás, csapadékvíz elvezetés

A terület kezdő pontja a Patak utca Dér felőli vége a 0+000 km. szelvény, végpontja a Patak utca Kaparási utca kereszteződés 0+409 km. szelvényénél volt.

Az utca páratlan számozású oldalán a meglévő helyi szikkasztású földárkok 1:1 arányú rézsű 40×40×6 cm 1 betonlap mélységgel, a folyási fenék 40×40×6 cm gyephézagos térkő burkolattal került kialakításra. A burkolt árkok tetejére C12–24/FN minőség beton fejgerenda került.

A kapubejárók alatt változó hosszan KGPVC 300 cm átmérőjű áteresz került beépítésre. Az átereszek végpontjaira előregyártott VB. előfej készült. A beépített átereszekkel biztosítottá vált a többlet csapadékvizek elvezetése a befogadó területek irányába.

Az utca páros számozású oldalán a meglévő helyi szikkasztású 1:1 arányú rézsűjű szikkasztó-elvezető földárkok felújítására került sor.

Kaparási utca esetében a meglévő nyílt földmedrű csapadékvíz szikkasztó- elvezető árok részben burkolásra, illetve földmedrű felújítására került sor.

Keresztmetszeti kialakítás, csapadékvíz elvezetés

A terület kezdő pontja a Kaparási utca Patak utca kereszteződése a 0+000 km. szelvény, végpontja a Kaparási utca Vak Bottyán utca kereszteződés 0+211 km. szelvényénél volt.

Az utca páros számozású oldalán a meglévő helyi szikkasztású földárkok a Patak utcától 70,00 méter hosszan, 1:1 arányú rézsű 40×40×6 cm 1 betonlap mélységgel, a folyási fenék 40×40×6 cm gyephézagos térkő burkolattal került kialakításra. A burkolt árkok tetejére C12–24/FN minőség beton fejgerenda került. Az utca további szakaszán 90,00 méter hosszan a meglévő helyi szikkasztású-elvezetésű földárok 1:1 arányú rézsűvel felújításra került.

A korszerűsített árokszakasszal biztosítottá vált a Patak utca és a környező utcák többlet csapadékvizeinek befogadása és további elvezetése.

Vak Bottyán utca – Az utcában egyrészt egy oldalon meglévő földárkos szikkasztás elvezetés, másrészt a másik oldalon helyben történő földárkos szikkasztás van. Az utcában kétoldali árok rendezés történt.

Keresztmetszeti kialakítás, csapadékvíz elvezetés

A terület kezdő pontja a Vak Bottyán utca Kaparási utca kereszteződése a 0+000 km. szelvény, végpontja a Patak utca Kaparási utca kereszteződése a 0+334 km. szelvénynél.

Az utca páros számozású oldalán a meglévő helyi szikkasztású földárkok 1:1 arányú rézsű 40×40×6 cm 1 betonlap mélységgel, a folyási fenék 40×40×6 cm gyephézagos térkő

burkolattal került kialakításra. A burkolt árkok tetejére C12–24/FN minőség beton fejgerenda került.

A kapubejárók alatt változó hosszan KGPVC 300 cm átmérőjű áteresz került beépítésre. Az átereszek végpontjaira előregyártott VB. előfej készült. A beépített átereszekkel biztosítottá vált a többlet csapadékvizek elvezetése a befogadó Kaparási utca korszerűsített árkába és a 302/5 hrsz.-ú csapadékvíz befogadó területek irányába.

Az utca páratlan számozású oldalán a meglévő helyi szikkasztású 1:1 arányú rézsűjű szikkasztó földárkok felújításra kerültek.

A csapadékvíz befogadó 302/5-ös hrsz.-ú befogadó terület feliszapolódott. Szűk befogadó képessége miatt szükséges volt a terület részleges kotrása. A terület a Patak és a Vak Bottyán utcák többlet csapadékvizét fogadja be.

Keresztmetszeti kialakítás, csapadékvíz elvezetés

A csapadékvíz befogadó terület határos a Kaparási utcával. A csapadékvíz befolyási pontja Kaparási utcában a Vak Bottyán utca 0+211 km szelvény csatlakozási pontjánál található.

A befogadó terület110×20 méter méretben, 1,00 méter mélységű kotrással lett megnövelve.

A kikotort terület biztosítja a Vak Bottyán, a Patak utca és a környező utcák többlet csapadékvizeinek befogadását és szikkasztását.

Béke utca – Az utcában egy oldalon meglévő földárkos szikkasztás, elvezetéssel, valamint a másik oldalon beavatkozás nem történt, helyben történő földárkos szikkasztás van. Az utcában egyoldali árok rendezés történt.

Keresztmetszeti kialakítás, csapadékvíz elvezetés

A terület kezdő pontja a Szent István út Béke út kereszteződése 0+000 km. szelvény, végpontja a Béke utca 0+400 km. szelvénye, mely csatlakozik a XXIX./b. csapadékvíz elvezető csatornához.

Az utca páros, a Béke utca, valamint a páratlan számozású oldalon a meglévő helyi szikkasztású földárkok a Szent István út csomópontjától 70,00 méter hosszan, 1:1 arányú rézsű 40×40×6 cm 2 betonlap mélységgel, a folyási fenék 40×40×6 cm gyephézagos térkő burkolattal került kialakításra. A burkolt árkok tetejére C12–24/FN minőség beton fejgerenda került. A kapubejárók alatt változó hosszan KGPVC 400 cm átmérőjű áteresz került beépítésre. Az átereszek végpontjaira előregyártott VB. előfej készült. A beépített átereszek

biztosítják a többlet csapadékvizek elvezetését a befogadó XXIX./b. csapadékvíz elvezető csatornához. Az utca páros számozású oldalán építési munkálatok nem történtek.

Móricz kert. – Az utcában a csapadékvíz elvezetés-szikkasztás rendezetlen volt. Az utcában kétoldali árok rendezés történt. Mindkét oldalon új építésű nyílt földárkok építése történt meg. A mély fekvésű belvizes terület esetében a kétoldali árok rendezés történt meg. Az árkok rendezése során az utcában a helyi szikkasztás biztosítottá vált.

Keresztmetszeti kialakítás, csapadékvíz elvezetés

A terület kezdő pontja a Móricz kert és a dr. Halász Mihály utca kereszteződése 0+000 km. szelvény, végpontja a Móricz kert zsákutca vége a 0+406 km. szelvény.

Az utca mindkét oldalán új építésű 1:1 arányú rézsűjű szikkasztó földárkok kerültek kiépítésre.

Dr. Halász Mihály utca – 3-as befogadó tó területe feliszapolódott, 50%-ban benőtt növényzet takarta. A szomszédos területeket, lakott területeket a rendszeres kiöntések veszélyeztették és kárt okoztak az ingatlanokban.

Keresztmetszeti kialakítás, csapadékvíz elvezetés

A csapadékvíz befogadó terület határos a dr. Halász Mihály utcával. A csapadékvíz befolyási pontja a dr. Halász Mihály utca földárok és a 0338/10-es hrsz.-ú ingatlan csatlakozási pontjánál található.

A befogadó területet kiterjedése 1,8914 hektár. A felújított tározó eredeti térfogata 3000 m^3. A kotrással további 7500 m^3 csapadékvíz befogadását tették lehetővé. A felújítást követően a tározó térfogata 10500 m^3 lett. A befogadó a Gyóni központi városrész közterületi csapadékvizeit fogadja be. A tó kotrását megelőzően a lágy- fás szárú növényzet eltávolítása történt meg. A 3-as számú befogadó tó befogadó méretét részleges kotrással megnövelték.

A 3-as és a 2-es számú tavak között túlfolyó áteresz van beépítve. A 3-as számú tó rendezésével párhuzamosan a két tó közötti, nem működő 300 cm-es túlfolyó átereszt 30 fm hosszan is kicserélték.

A túlfolyó áteresz helyreállításával a többlet vizek elvezethetővé váltak, így lakott területeket már nem veszélyeztetik.

Dabas strand tó – XXIX./a.csatorna A II.-es számú befogadó tó többlet csapadékvíz befogadása esetén kiöntött. A rendszeres kiöntés veszélyeztette a lakott területeket. Az utcában egyoldali árok rendezés történt.

Keresztmetszeti kialakítás, csapadékvíz elvezetés

A terület kezdő pontja a 0338/6-os hrsz.-ú kivett út megnevezésű terület 0+000 km. szelvény határától a 0332/32 hrsz.-ú kivett árok megnevezésű terület határáig 0+240 km. szelvény, valamint a 0332/32-es hrsz.-ú kivett árok megnevezésű terület 0+000 km. szelvény határától a 0332/32 hrsz.-ú kivett árok megnevezésű terület 1+100 km. szelvény határáig.

A kiöntések elkerülése érdekében a 2-es számú befogadó tóhoz 300 cm átmérőjű átereszt (túlfolyót), építettek be a megfelelő szintre. A túlfolyó áteresz beépítése után a 0338/6-os hrsz.-ú kivett út megnevezésű területen új 1:1 arányú rézsűjű szikkasztó-elvezető földárkok épültek.

A többlet csapadékvíz elvezetése a 0332/32-es hrsz.-ú kivett árok megnevezésű elvezető árokba történt.

A 0332/32-es kivett árok szakaszán szükséges volt az árok helyreállítása. A helyreállítás során részleges árkolási, valamint meglévő lágy- fás szárú növényzet eltávolítási munkálatok történtek meg.

A zárt csapadékvíz rendszer elvezetés üzemeltetője a DAKÖV Kft., míg a nyílt csapadékvíz rendszer elvezetés üzemeltetési teendőit Dabas Város Önkormányzata látja el.

4.2.2. A város főgyűjtő csatornáinak ismertetése

Dabas belterületének vízelvezetését a településen keresztül folyó, illetve érintő csatorna hivatott megoldani, melyek az alábbiak:

- Duna – Völgyi főcsatorna;
- Duna-Tisza csatorna, illetve a csatorna meghosszabbítása, a XXIX./b. -csatorna;
- Szittyó csatorna;
- XX. Árapasztó csatorna, amely a XX. (Örkényi) és XXIX./b csatornát köti össze egymással;
- XXX. csatorna;
- XX. (Örkényi) – csatorna és azok mellékágai (XX./a és XX./b csatornák);

- XXVII. – csatorna és mellékága (XXVII./a – csatorna);
- XXIX. – csatorna és mellékága (XXIX./a csatorna);
- XX./1 csatorna;

A város a Duna völgyében, belvizektől veszélyeztetett területen, a régi Duna meder vonalában helyezkedik el. A terület ezáltal (a kavicsos altalaj következtében) érzékenyen reagál a megemelkedett Duna vízszintekre is. A város síkvidéki fekvése miatt a csapadékvíz elvezetése nem volt megoldott a fejlesztések előtt. A keletkezett csapadékvizek az utak mentén kialakított szikkasztó árkokban kerültek elszikkasztásra, melynek következtében több esetben megemelkedett a talajvíz, és belvizes elöntések keletkeztek. A szikkasztó árkok nem voltak összeköttetésben, elkerülve így a víznek a mélyebb helyekre való eljutását. A káros talajvíz emelkedés miatt az elmúlt 10 évben az épületek pincéjében, alagsorában komoly károk keletkeztek.

4.2.3. A belterületi mélyebb fekvésű területek főbb jellemzője, hatékonyságuk javítási lehetőségei

Az elsődleges cél az, hogy a csapadékvíz elvezetése megfelelő módon történjen, az kárt ne okozzon.

1. Rozmaring utca – Láp utca

Rozmaring utca – Láp utca esetében a nyílt csapadékvíz és belvíz elvezető rendszer helyreállítása során meglévő földes szikkasztó- elvezető rekonstrukciója történt meg:

- A meglévő helyi szikkasztású 1:1 arányú rézsűjű szikkasztó-elvezető földárkok mederlap oldal – gyephézagos fenéklap térkő burkolattal való kiburkolása.
- A meglévő átereszek (eltörtek, több helyen megsüllyedtek, szintbeli magasságuk és keresztmetszetük nem volt megfelelő) cseréje KGPVC 300 mm átmérőjű méretűre történt. Előfejek építése történt a kapubejárók alatt kicserélt átereszek végein. A beépített átereszek biztosítják a nagyobb mennyiségű csapadékvizek elvezetését a Láp utca túloldalán a meglévő csapadékvíz befogadó XX/1-es csatornába.
- A Láp utcába eltört út alatti utolsó áteresz helyreállítása KGPVC 400 mm csővel, ami által a Rozmaring utca lefolyása újra működik, (nagy esőzés és belvíz esetén a víz kilépett az árok mederből és átfolyások keletkeztek az úton és a víz több helyen befolyt az ingatlanokra.)

Az elvégzett műszaki megoldások biztosítják a biztonságos vízelvezetést és egyben a víz helyben tartást is. A műszaki méretezés megfelelő, a helyreállításra kerülő rendszer átbocsátó képessége 300-500 l/s. Normál csapadék idején a víz teljesen helyben marad, az ingatlanok előtti árkokban elszikkad.

2. Patak utca

Patak utca (XX/1. csatorna belterületi szakasza). Az utca esetében a kétoldali árok rendezés történt. Az utca mély fekvésű belvizes terület. Az árkok rendezése során az utcában a helyi szikkasztás, a többlet csapadékvíz elfolyása újból biztosított.

- Az utca páratlan számozású oldalán a meglévő helyi szikkasztású 1:1 arányú rézsűjű szikkasztó-elvezető földárkok mederlap oldal – gyephézagos fenéklap térkő burkolattal való kiburkolása történt meg.
- Az utca páros számozású oldalán a meglévő helyi szikkasztású 1:1 arányú rézsűjű szikkasztó-elvezető földárkok felújításra kerültek.

Az elvégzett műszaki megoldások biztosítják a biztonságos vízelvezetést és egyben a víz helyben tartást is. A műszaki méretezés megfelelő, a helyreállításra kerülő rendszer átbocsátó képessége 300-500 l/s. Normál csapadék idején a víz teljesen helyben marad, az ingatlanok előtti árkokban elszikkad. Hirtelen nagy eső vagy közepes belvíz esetén a szikkasztásig helyben marad a víz, a talaj telítődésével kezd csak elvezetődni a befogadók irányába.

A projekt jelentős mértékben hozzájárult a kiegyensúlyozott viszonyok megteremtéséhez, mivel szinte megszűnt a területen a csapadékvíz probléma. A beruházás magas vízállású területen valósult meg. Az árkok kiburkolásával megoldottá vált a földárkok gyors bemosódásának problémája, nagymértékben lecsökkent a karbantartási igény a burkolással, mégis megmaradt a szikkasztás.

3. Kaparási utca:

Kaparási utca esetében a meglévő nyílt földmedrű csapadékvíz szikkasztó- elvezető árok részben burkolásra, illetve földmedrű felújításra került sor.

- A meglévő helyi szikkasztású nyílt földárok 1:1 arányú rézsűvel 70 méter hosszan mederlap oldal – gyephézagos fenéklap térkő burkolattal kiburkolásra került.
- A meglévő helyi szikkasztású nyílt földárok 1:1 arányú rézsűvel, föld medrű árok felújítására került sor.
- Az árok rendezést követően a Patak utca és a környező utcák többlet csapadék vize biztonságosan elszikkasztható.

Szélsőségesen nagy belvíz és csapadékvíz esetén a rendszer elvezetőkén működik, de még ebben az esetben is elsődlegesen a közeli önkormányzati befogadó (árkok) kezelik a többletvizeket.

4. Vak Bottyán utca:

Az utcában egy oldalon meglévő földárkos szikkasztás elvezetéssel, valamint a másik oldalon helyben történő földárkos szikkasztás van. Az utcában kétoldali árok rendezés történt.

- Az utca páros számozású oldalán a meglévő helyi szikkasztású 1:1 arányú rézsűjű szikkasztó-elvezető földárkok mederlap oldal – gyephézagos fenéklap térkő burkolattal való kiburkolása történt meg.
- A meglévő átereszek (eltörtek, több helyen megsüllyedtek, szintbeli magasságuk és keresztmetszetük nem volt megfelelő) cseréje KGPVC 300 mm átmérőjű méretűre történt. Előfejek építése történt a kapubejárók alatt kicserélt átereszek végein. A beépített átereszek biztosítják a többlet csapadékvizek elvezetését a Kaparási út befogadó árkába, valamint a 302/5-ös hrsz.-ú befogadó területre.
- Az utca páratlan számozású oldalán a meglévő helyi szikkasztású 1:1 arányú rézsűjű szikkasztó földárkok felújításra kerültek.

A műszaki megoldások biztosítják a biztonságos vízelvezetést és egyben a víz helyben tartást is. Normál csapadék idején a víz teljesen helyben marad az ingatlanok előtti árkokban elszikkad.

5. Béke utca:

Az utcában egy oldalon meglévő földárkos szikkasztás, elvezetéssel, valamint a másik oldalon helyben történő földárkos szikkasztás van. Az utcában egyoldali árok rendezés történt.

- Az utca páratlan számozású oldalán a meglévő helyi szikkasztású 1:1 arányú rézsűjű szikkasztó-elvezető földárkok mederlap oldal – gyephézagos fenéklap térkőburkolattal való kiburkolása történt meg.
- A meglévő átereszek (eltörtek, több helyen megsüllyedtek, szintbeli magasságuk és keresztmetszetük nem volt megfelelő) cseréje KGPVC 400 mm átmérőjű méretűre történt. Előfejek építése történt a kapubejárók alatt kicserélt átereszek végein. A beépített átereszek biztosítják a többlet csapadékvizek elvezetését a XXIX./b. számú elvezető csatornába.

A műszaki megoldások biztosítják a biztonságos vízelvezetést és egyben a víz helyben tartást is. A műszaki méretezés megfelelő, a helyreállításra kerülő rendszer átbocsátó képessége 300-500 l/s. Az árkok kiburkolásával megoldottá vált a földárkok gyors bemosódásának problémája, nagymértékben lecsökkent a karbantartás igény a burkolással, mégis megmarad a szikkasztás.

6. Móricz kert utca:

Az utcában a csapadékvíz elvezetés-szikkasztás rendezetlen volt. Az utcában kétoldali árok rendezés történt. Mindkét oldalon új építésű nyílt földárkok építése történt meg. A mély fekvésű belvizes terület esetében a kétoldali árok rendezés történt. Az árkok rendezése során az utcában a helyi szikkasztás biztosítottá vált.

- Az utca mindkét oldalán új 1:1 arányú rézsűjű szikkasztó földárkok kiépítése történt meg.

Normál csapadék idején a víz teljesen helyben marad az ingatlanok előtti földárkokban elszikkad.

7. Dr. Halász Mihály utca – 2-es és 3-as tó befogadók:

A csapadékvíz befogadó III. számú tó területe feliszapolódott, 50%-ban benőtt növényzet takarta. A szomszédos területeket, lakott területeket a rendszeres kiöntések veszélyeztették és kárt okoztak az ingatlanokban.

- A tó kotrását megelőzően a lágy- fás szárú növényzet eltávolítása történt meg.
- A 3.-as számú befogadó tó befogadó méretét részleges kotrással megnövelték.
- A 3.-as és a 2.-e s számú tavak között túlfolyó áteresz van beépítve. A 3.-as számú tó rendezésével párhuzamosan a két tó közötti, nem működő 300 cm-es túlfolyó átereszt is kicserélték.

A túlfolyó áteresz helyreállításával a többlet vizek elvezethetővé váltak, így nem veszélyeztetik a lakott területeket.

8. Dabas strand tó – XXIX./a csatorna:

- A 3.-as számú befogadó tó többlet csapadékvíz befogadása esetén kiöntött. A rendszeres kiöntés veszélyeztette a lakott területeket. Az utcában egyoldali árok rendezés történt.
- A kiöntések elkerülése érdekében a 2.-es számú befogadó tóhoz 300 cm átmérőjű átereszt (túlfolyót) építettek be a megfelelő szintre. A túlfolyó áteresz beépítése után a 0338/6-os hrsz.-ú kivett út megnevezésű területen új 1:1 arányú rézsűjű szikkasztó-elvezető földárkok épültek.

- A földárok helyén teljes hosszban a meglévő lágy- fás szárú növényzet eltávolítása történt meg.
- A többlet csapadékvíz elvezetése a 0332/32-es hrsz.-ú kivett árok megnevezésű elvezető árokba történt meg.
- A 0332/32-es kivett árok szakaszán a meglévő lágy- fás szárú növényzet eltávolítása történt meg.

5. BELVÍZ ÁLTAL VESZÉLYEZTETETT TERÜLETEK MENTESÍTÉSI MÓDJA

Összességében megállapítható, hogy a település sík területen található.

A meglévő csapadékvíz-elvezető rendszer is túlterheltségi állapotba kerülhet a lehullott csapadék gyors összegyűlése következtében. Ilyen esetekben a víz kiléphet az árokból. A meglévő és a tervezett árokrendszer zömében földmedrű, melyek folyamatos karbantartást és fenntartást igényelnek a hatékony vízelvezetés érdekében. Nagy esőzések, hirtelen olvadások esetén a mély fekvésű területeken, illetve ott, ahol a víz továbbjutása akadályozott a víz betörhet a telkekre, elöntheti a mélyebb fekvésű épületrészeket, károsíthatja a mezőgazdasági kultúrákat, valamint az anyagi javakat.

5.1. Belvíz által érintett utcák helyrajzi számai

Önkormányzat által végzett belvízvédekezés helyszínei:

- Az Önkormányzat adatszolgáltatása alapján 2010 júniusa óta (Sári csatorna áradása) nem történt olyan esemény, melynél az önkormányzatnak be kellett volna avatkoznia.

Hivatásos Tűzoltóság által szivattyúzott területek, utcák:

- Az Önkormányzat adatszolgáltatása alapján a Hivatásos Tűzoltóság általi szivattyúzásra a településen nem került sor.

5.2. Vízátemeléssel belvízmentesített területek

Vízátemeléssel belvízmentesített területek

Az elmúlt időszakban a hirtelen lezúduló csapadék és a tartós belvíz miatt az alábbi helyen vált szükségessé a víz átemelése:

- Az Önkormányzat adatszolgáltatása alapján nem volt szükség a településen a víz átemelésére.

5.3. Rendkívüli csapadék esetén veszélyeztetett területek

Dabas város belterületi részén, több helyen alakulhatnak ki elöntések.
(A 2000. év eleji belvizes időszakhoz képest az összefüggően vízzel borított területek kiterjedése csökkent.)

• Nyárfasor utca szélső (É-K-i) házsora:	18 ha.
• Zápor, Zengő, Zöldmező és Pálya utca Szent János úthoz közel eső része:	6 ha.
• Köztársaság utca mindkét oldala:	8 ha.
• Páskom, Madách, Zentai és Vak Bottyán utca által határolt terület:	14 ha.
• Szent István út, Kossuth Lajos út, Batsányi János, Gábor Áron és Gyóni Géza utca által határolt terület:	16 ha.
• Halász Mihály, Gödör, Sziráki Pál és Harang utca által határolt terület:	9 ha.
Összesen:	71 ha

Az első nagy csapadékvíz probléma 1978-ban jelentkezett, amikor szinte az egész település víztengerré vált. Ezt követően a házak többsége pince nélkül épült. Az újabb csapadékvíz probléma 2000-ben jelentkezett. A csapadékvíz elvezetés, a belvíz veszély egy időszakos probléma volt, ami mindig visszatért. A jelentős éghajlati változások és az elsivatagosodás ellenére 2000. év óta egyre problémásabb volt a csapadékvíz elvezetés, illetve annak kezelése. A város nem tud terjeszkedni, mert az alsó irányban a Natura2000 és ökológiai hálózat területei találhatóak, amelyek mellett egyre mélyebb területek találhatóak. A terjeszkedési terület D-DNY felé egyre mélyebb. A város szélén fellelhető a tájvédelmi körzet, a Kiskunsági Nemzeti Park, a Vizes erdő. A település másik oldalán, Északon az 5-ös út található, aminek mindkét oldala be van épülve. Az 5. út mellett közlekedik a vasút. Ezek a közlekedési helyek elvágnák a várost, az átjárás nehézkes lenne.
Látható tehát, hogy a település olyan területen fekszik, ami a beépítés körülményeit és lehetőségeit erősen korlátozza. A fentiek alapján Dabas Önkormányzata a csapadékvíz elvezetésének megoldását tűzte ki célul. A fejlesztések korábban a ***4.2.1. és 4.2.3. pontokban*** már bemutatásra kerültek.

5.3.1. Mély fekvésű területek (a megjelent belvíz általában kivezethető az utcai belvízelvezető rendszerbe)

- Rozmaring utca – Láp utca;
- Patak utca;
- Kaparási utca;
- Vak Bottyán utca;
- Béke utca;
- Móricz kert;
- dr. Halász Mihály utca – 3-as befogadó tó területe;
- Dabas strand tó – XXIX./a. Csatorna;

5.3.2. Mély fekvésű területek (műtárgyak felújítása)

Az elmúlt években a területek nagy részén megjelent belvíz az utakon átfolyva nehezítették a közlekedést és gyengítették az utak állagát és műtárgyait.

A vízelfolyás biztosítása érdekében az alábbi fejlesztések történtek meg:

- ***Rozmaring utca – Láp utca***

  A meglévő átereszek (eltörtek, több helyen megsüllyedtek, szintbeli magasságuk és keresztmetszetük nem volt megfelelő) cseréje KGPVC 300 mm átmérőjű méretűre történt. Előfejek építése történt a kapubejárók alatt kicserélt átereszek végein. A beépített átereszek biztosítják a nagyobb mennyiségű csapadékvizek elvezetését a Láp utca túloldalán a meglévő csapadékvíz befogadó XX/1-es csatornába.

  A Láp utcába eltört út alatti utolsó áteresz helyreállítása KGPVC 400 mm csővel, ami által a Rozmaring utca lefolyása újra működik (nagy esőzés és belvíz esetén a víz kilépett az árok mederből és átfolyások keletkeztek az úton és a víz több helyen befolyt az ingatlanokra).

- ***Patak utca***

  A kapubejárók alatt változó hosszan KGPVC 300 cm átmérőjű áteresz került beépítésre. Az átereszek végpontjaira előregyártott VB. előfej készült. A beépített átereszekkel biztosítottá vált a többlet csapadékvizek elvezetése a befogadó területek irányába.

- ***Vak Bottyán utca***

  A kapubejárók alatt változó hosszan KGPVC 300 cm átmérőjű áteresz került beépítésre. Az átereszek végpontjaira előregyártott VB. előfej készült. A beépített átereszekkel biztosítottá vált a többlet csapadékvizek elvezetése a befogadó Kaparási utca korszerűsített árkába és a 302/5 hrsz.-ú csapadékvíz befogadó területek irányába.

- ***Béke utca***

  A kapubejárók alatt változó hosszan KGPVC 400 cm átmérőjű áteresz került beépítésre. Az átereszek végpontjaira előregyártott VB. előfej készült. A beépített átereszek biztosítják a többlet csapadékvizek elvezetését a befogadó XXIX./b. csapadékvíz elvezető csatornához.

5.4. Átmeneti víztározás

- **dr. Halász Mihály utca – 3-as befogadó tó területe**

  A csapadékvíz befogadó terület határos a dr. Halász Mihály utcával. A csapadékvíz befolyási pontja a dr. Halász Mihály utca földárok és a 0338/10-es hrsz.-ú ingatlan csatlakozási pontjánál található.

  A befogadó területet kiterjedése 1,8914 hektár. A felújított tározó eredeti térfogata 3000 m^3. A kotrással további 7500 m^3 csapadékvíz befogadását tették lehetővé. A felújítást követően a tározó térfogata 10500 m^3 lett. A befogadó a Gyóni központi városrész közterületi csapadékvizeit fogadja be. A tó kotrását megelőzően a lágy- fás szárú növényzet eltávolítása történt meg. A 3-as számú befogadó tó befogadó méretét részleges kotrással megnövelték.

  A 3-as és a 2-es számú tavak között túlfolyó áteresz van beépítve. A 3-as számú tó rendezésével párhuzamosan a két tó közötti, nem működő 300 cm-es túlfolyó átereszt 30 fm hosszan is kicserélték.

  A túlfolyó áteresz helyreállításával a többlet vizek elvezethetővé váltak, így lakott területeket már nem veszélyeztetik.

5.5 Szivattyúzási helyek

<u>Állandó telepítésű szivattyúállás</u>

Dabas, József Attila utca

Ideiglenes szivattyúállások: Az Önkormányzat adatszolgáltatása alapján nem találhatóak ideiglenes szivattyúállások a településen.

5.6. A vízkár kialakulása esetén a feladatok a következők

1. Befogadók, fogadó képességének biztosítása
2. A lakóingatlanok csapadékvíz elvezetésének megoldása
3. Az utcák nyílt vízelvezető rendszer működésének biztosítása:

- Keresztmetszet bővítés (ahol szükséges)
- Azonnali iszapolás
- A meglévő átereszek folyamatos karbantartása
- Szükség szerinti vízátemelés

4. Befogadó hiánya esetén az árkok csak szikkasztóként való üzemeltetése.

6. Belvízvédelmi szakasz ismertetése

6.1. 02.02. Észak – Duna - völgyi belvízvédelmi szakasz

A Közép – Duna - völgyi Vízügyi Igazgatóság területének Budapest középvonalától délre fekvő, kb. 1/3 része – 1769,4 km^2 nagyságú területe – síkvidéki jellegű, amely a Duna közvetlen, illetve a Ráckevei- (Soroksári-) Dunaág vízgyűjtőjéhez tartozó belvízrendszerek területét foglalja magába.

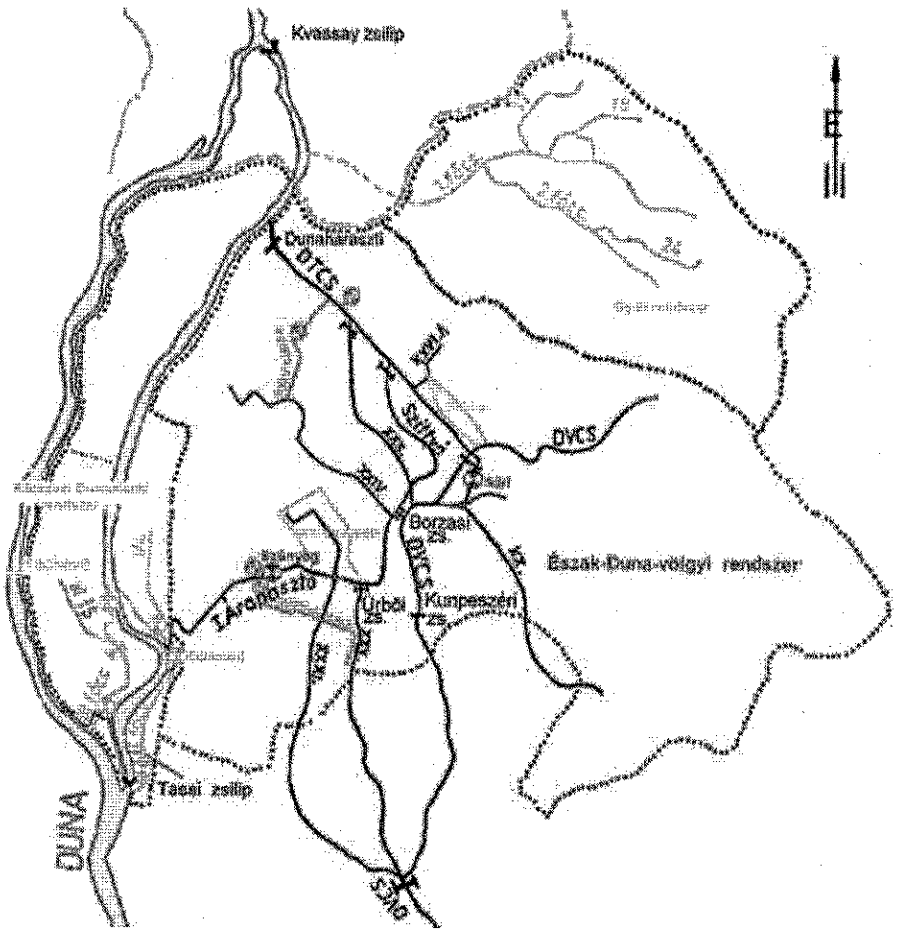

9. ábra 02.02. Észak – Duna – völgyi belvízvédelmi szakasz

Forrás: Az Észak-Duna – völgyi öntöző- és belvízrendszer fejlődésének történeti áttekintése. c. dokumentum alapján (Szerző: Kajcsa Zsuzsa – KDVVIZIG)

A terület természeti adottságai eltérőek. Míg az észak-északkeleti magasabban fekvő – a Duna-Tisza Hátsághoz tartozó – szélén a talajvízszint süllyedése okoz gondot, a déli – mély fekvésű – területeken a belvizek elvezetése jelent problémát.

A síkvidéki vízgyűjtőn a Főváros déli kerületein kívül 48 település található, melyből 18 városi rangú.

A síkvidéki vízgyűjtő vízelvezetését ~850 km hosszú, nagyrészt mesterségesen létesített belvízcsatorna biztosítja. Az Igazgatóság az érintett terület kizárólagos állami tulajdonban lévő főcsatornáit kezeli, melyek hossza 228,2 km. A csatornák 44%-a (99,8 km) kettős működésű, azaz belvízelvezetésen kívül öntözővizet is szállít.

A belvízlevezető csatornák átlagos fajlagos kiépítettsége magas befogadói vízállás esetén 17,7 l/sec/km^2. A belvizek átemelésére 9 db, összesen 14,2 m^3/sec teljesítményű szivattyútelep szolgál.

A belvíz által veszélyeztetett terület ~10 000 ha, ez a síkvidéki vízgyűjtőnek mintegy 5%-a. Az elmúlt 50 év jelentősebb belvizei 1963., 1966., 1977., 1999-2000., 2006., 2010. és 2013. években voltak.

KDVVIZIG tájékoztatása belvízvédelmi védekezésről

2021.01.22.-2021.02.05. között II. fokú belvízvédelmi védekezést tartott a 02.02. Észak-Duna-völgyi belvízvédelmi szakaszon, mely védekezés érintette Dabas város közigazgatási területét.

A Duna – völgyi - főcsatorna (Dabas 072/1 hrsz.) jobbpartján lévő földanyagú depónián átázások, illetve szivárgások jelentek meg (50-100 m hosszon), a depónia által védett térben megjelenő vizek miatt. A területről való gravitációs vízkivezetést biztosító zsilip táblája megszorult, így ebből adódóan a többletvíz elvezetésének lehetősége megszűnt. A védekezés során a többletvizek elvezetésre kerültek a befogadó Duna – völgyi – főcsatornába. A Duna-Ipoly Nemzeti Park Igazgatóság kezelésében lévő XXVI. torkolati zsilip műtárgy helyreállítása a belvízvédekezés után megtörtént. A belvízvédekezés keretén belül kotrási munkálatok kerültek elvégzésre a Duna-völgyi- főcsatorna érintett szakaszán.

III. Szakaszmérnökség

A Közép – Duna – völgyi Vízügyi Igazgatóság (KDVVIZIG) működési területén három szakaszmérnökség található. Dabas város közigazgatási területe a III. Szakaszmérnökség alá, a 02.02. sz. Észak – Duna – völgyi Belvízvédelmi Szakaszhoz tartozik. A 02.02. sz. Észak – Duna – völgyi Belvízvédelmi Szakasz működési területe 1152,8 km^2, a csatornahálózat teljes hossza 145,558 km, melyből a társulattól átvett hossz 59,816 km.

A III. Szakaszmérnökség a Közép – Duna – völgyi Vízügyi Igazgatóság (KDVVIZIG) legnagyobb területű egysége. Működési területe magába foglalja Pest megyét, érinti Bács-Kiskun- és Fejér megyét. Az Igazgatóság legnagyobb belvízrendszerével rendelkezik, melynek teljes hossza 220 km. Ezek közül két csatorna az I. Árapasztó és Duna-Tisza csatorna kettős működésűek, melyek teljes hossza 100 km.

III. Szakaszmérnökség működési területe:

- A Ráckevei-Soroksári Duna-ág (RSD) teljes hossza – 57 km;
- Árvízvédelmi öblözet területe: kb. 800 km^2;
- Fővédvonalak hossza – 75 km a Duna Budapest déli határától a Dunaföldvári hídig;
- Másodrendű védvonalak hossza – 42 km;
- Belvízvédelmi rendszerek: Soroksári-, Duna völgyi-, Gyáli- belvízrendszer;
- Véderdők területe összesen – 600 ha;

Szakaszmérnökséghez tartozik a belvízrendszer kormányzásához kiemelt fontosságú 10 szivattyútelep:

- Ráckevei szivattyútelep;
- Szigetbecsei szivattyútelep;
- Makádi szivattyútelep;
- Dömsödi szivattyútelep;
- Dömsödi csiga szivattyútelep;
- Dömsödi mobil-szivattyútelep;
- Szúnyogi szivattyútelep;
- Tassi szivattyútelep;
- Tassi mobil-szivattyútelep;
- Dabas-sári szivattyútelep;

A 02.02. sz. Észak – Duna – völgyi Belvízvédelmi Szakaszhoz az alábbi szivattyútelepek tartoznak:

4. táblázat Szivattyútelepek

Védelmi szakasz	Szivattyútelep						befogadó		mentesített		Üzemi adatok				
	Név	Összteljesítmény	Szivattyúegységek		Jellege		Név	Szel.sz.	Csat. név	Szel. sz.	Üzemelési időszak		Leszívás alsó határ (cm)	Vízmérce 0 pontja (m.B.f)	Vízgyűjtő - terület (km²)
			Gépszám	Üzemmód	Torkolati	Esésnövelő					Normál (cm)	Belvízi (cm)			
1.	2.	3.	4.	5.	6.	7.	8.	9.	10.	11..	12.	13.	14	15.	16.
02.02. összesen		8,00	5		1	1									
02.02.	Szúnyogi	6,00	2	e.	x	0	R/S/D	11,050	I. Árapasztó	11,123	470	470	440	90,00	588,80
02.02.	Sári	2,00	3	e.	0	x	Duna-Tisza-cs	21,906	XX. Árapasztó	0,414	640	640	600	90,00	291,30

Forrás: Közép – Duna – völgyi Vízügyi Igazgatóság (KDVVIZIG) adatszolgáltatása alapján

Szakaszmérnökséghez tartozó települések: Alsónémedi, Apaj, Bugyi, ***Dabas,*** Délegyháza, Dömsöd, Dunaharaszti, Dunavarsány, Hernád, Inárcs, Kakucs, Kiskunlacháza, Ócsa, Örkény, Pusztavacs, Taksony, Tatárszentgyörgy, Táborfalva, Újhartyán, Újlengyel

Az Országos Vízügyi Igazgatóság szerint *„Magyarország belvízzel veszélyeztetett területeit a Pálfai index alapján I.-IV. kategóriába soroljuk. A Pálfai-féle veszélyeztetettségi index (%-ban) – olyan relatív mutatószám, amely számszerűen megadja bármely körülhatárolt térség belvízi veszélyeztetettségét. A különböző gyakorisággal elöntött területek nagyságából súlyozottan számolva meghatározható a belvíz-veszélyeztetettségi mutató."*

Kategóriák:

I. Belvízzel nem, vagy alig veszélyeztetett terület

II. Belvízzel mérsékelten veszélyeztetett terület

III. Belvízzel közepesen veszélyeztetett terület

IV. Belvízzel erősen veszélyeztetett terület

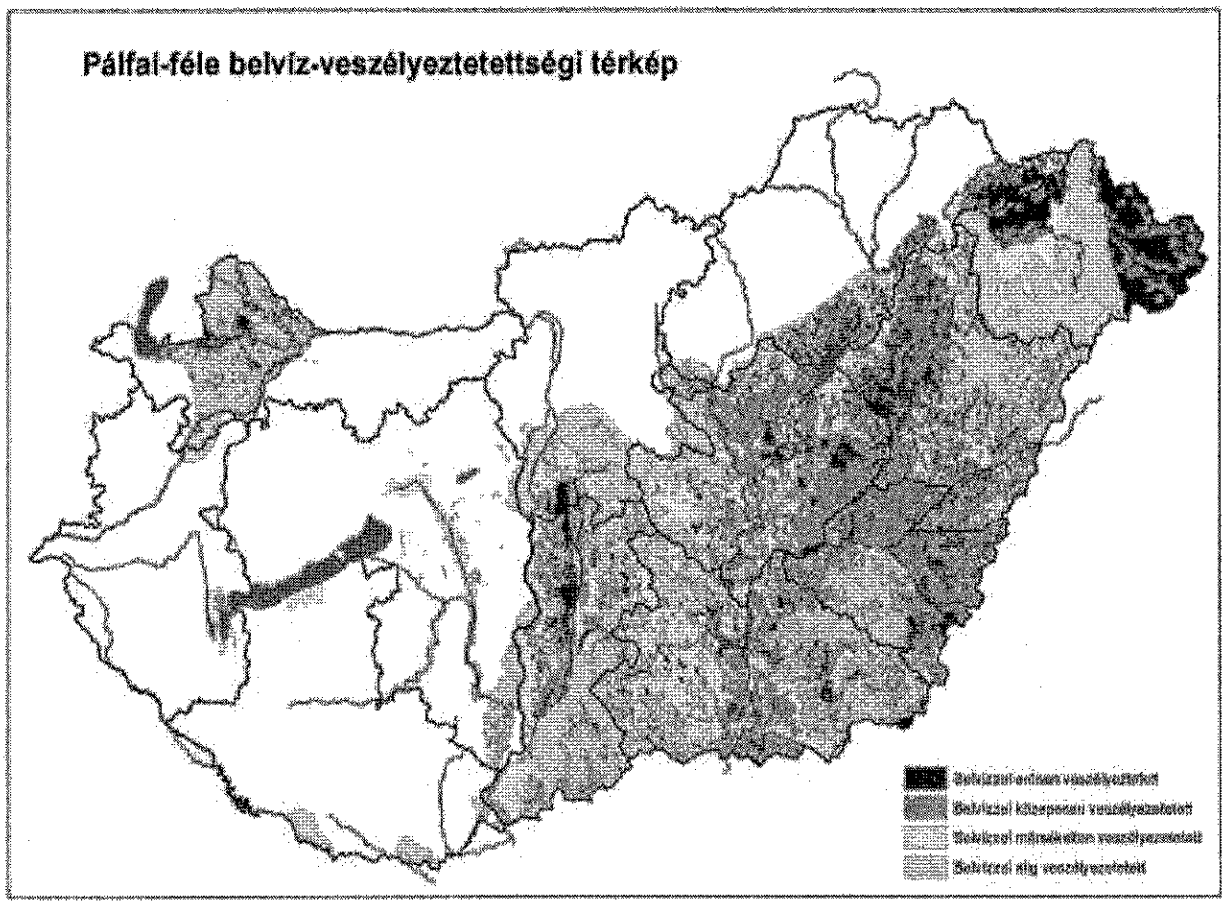

10 Ábra Pálfai-féle belvíz-veszélyeztetettségi térkép

Forrás:https://www.ovf.hu/hu/belvizvedelem-1

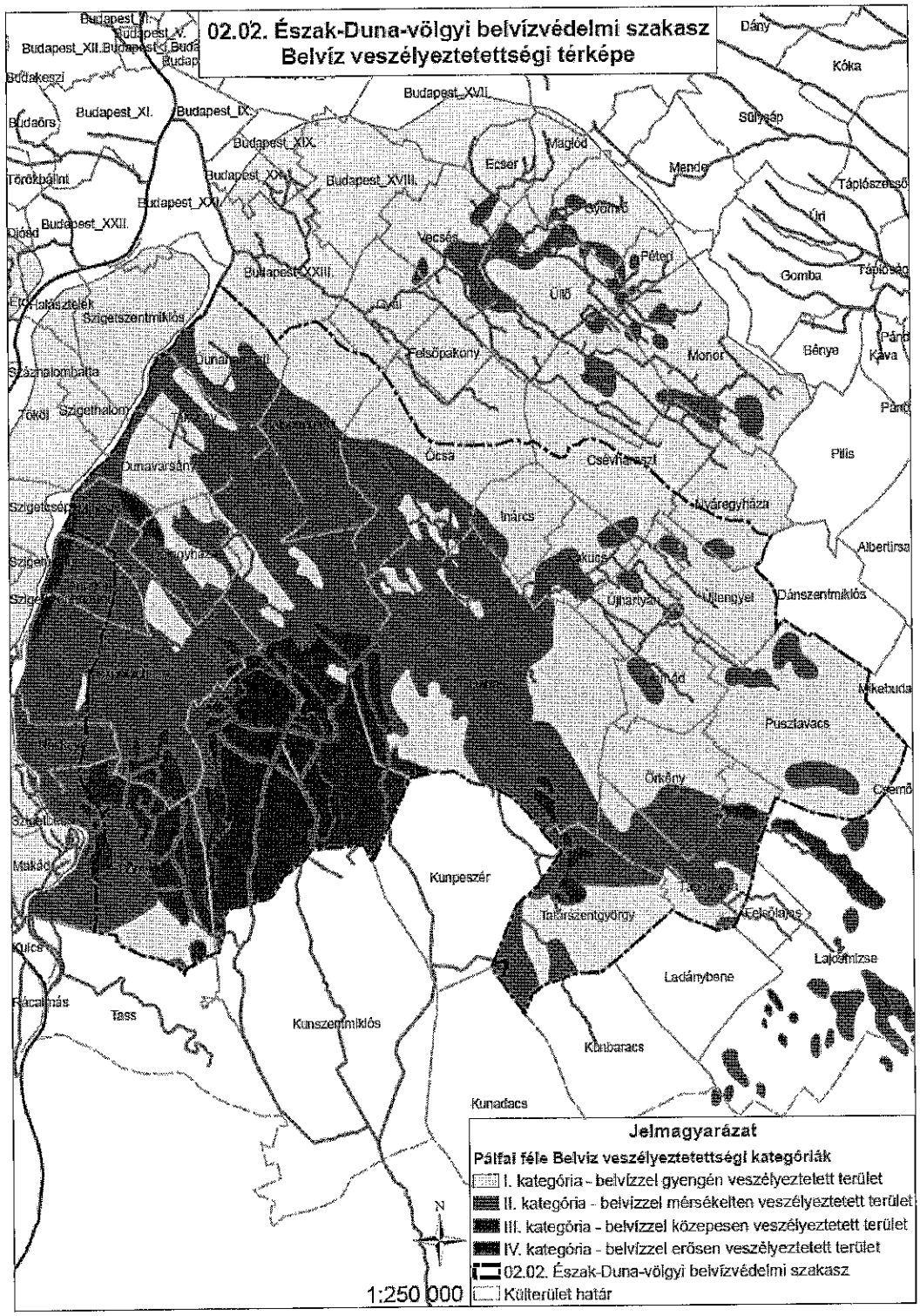

11. Ábra 02.02. Észak – Duna - völgyi belvízvédelmi szakasz Belvíz veszélyeztetettségi térképe

Forrás: KDVVIZIG adatszolgáltatása alapján

A Közép – Duna- völgyi Vízügyi Igazgatóság (KDVVIZIG) adatkérésünkre a következőket közölte:

A Közép – Duna- völgyi Vízügyi Igazgatóság (KDVVIZIG) által megküldött adatszolgáltatás alapján Dabas város közigazgatási területe a Pálfai-féle belvíz veszélyeztetettségi index alapján a belvízzel gyengén veszélyeztetett (I. kategória), illetve a belvízzel mérsékelten veszélyeztetett (II. kategória) területek közé tartozik.

6.2. Belvíztározás, belvíz visszatartás

Belvízszivattyúzással kapcsolatos megállapítások

A 02.02. Észak – Duna - völgyi belvízvédelmi szakaszon az alábbi szivattyútelepek találhatóak.

5. táblázat Szivattyútelepek

Védelmi szakasz	Szivattyútelep						befogadó		mentesített		Üzemi adatok				
	Név	Összteljesítmény	Szivattyúegységek		Jellege		Név	Szel.sz.	Csat. név	Szel. sz.	Üzemelési időszak		Leszívás alsó határ (cm)	Vízmérce 0 pontja (m.B.f)	Vízgyűjtő - terület (km²)
			Gépszám	Üzemmód	Torkolati	Esésnövelő					Normál (cm)	Belvízi (cm)			
1.	2.	3.	4.	5.	6.	7.	8.	9.	10.	11..	12.	13.	14	15.	16.
02.02. összesen		8,00	5		1	1									
02.02.	Szúnyogi	6,00	2	e.	x	0	R/S/D	11,050	I. Árapasztó	11,123	470	470	440	90,00	588,80
02.02.	Sári	2,00	3	e.	0	x	Duna-Tisza-cs	21,906	XX. Árapasztó	0,414	640	640	600	90,00	291,30

Forrás: Közép – Duna – völgyi Vízügyi Igazgatóság (KDVVIZIG) adatszolgáltatása alapján

6.3. A Közép-Duna völgyi Vízügyi Igazgatóság Dabas településre vonatkozó vízkár elhárítási szervezeti felépítése, elérhetőségei

Központi védelemvezetés

Elhelyezés: H–1088 Budapest, Rákóczi út 41.

Tel: 06/ 1/ 477 – 3500

Központi védelemvezető: Szilágyi Attila igazgató

Tel: 06/ 1/477 – 35 – 10;

E-mail: szilagyi.attila@kdvvizig.hu

Központi védelemvezető helyettes: Mészáros László műszaki igazgatóhelyettes főmérnök

Tel:06/1/477 – 35 – 20;

E-mail: meszaros.laszlo@kdvvizig.hu

Vízkár – elhárítási ügyelet

Székhely: 1088 Budapest, Rákóczi út 41.

Tel: +36 30/708-6064; +36 30/334-1909 (munkaidőn túl)

III. Szakaszmérnökség központja:

Elérhetőség: 2300 Ráckeve, Kossuth Lajos u.36.

Tel: +36 24/519 – 215

E-mail: szakasz3@kdvvizig.hu

III. Szakaszmérnökség védelemvezető:

Név: Kovács Attila János

Tel.: 06 30/436-8842

E-mail cím: szakasz3@kdvvizig.hu

Székhely: 2300 Ráckeve, Kossuth Lajos u.36.

III. Szakaszmérnökség védelemvezető helyettes:

Név: Benhardt Gyula

Tel.: 06 30/949-1780

E-mail cím: benhardt.gyula@kdvvizig.hu

Székhely: 2300 Ráckeve, Kossuth Lajos u.36

7. Árvízvédelem

A Kormány által 2016. március 25-én elfogadott, Magyarország Árvízi Országos Kockázatkezelési Tervének Elöntési térképek c. fejezete (Ártéri öblözetek – 1 ezrelékes; Ártéri öblözetek – 1 százalékos; Ártéri öblözetek – 30 éves) alapján megállapítható, hogy Dabas közigazgatási területe árvíz által nincs veszélyeztetve.

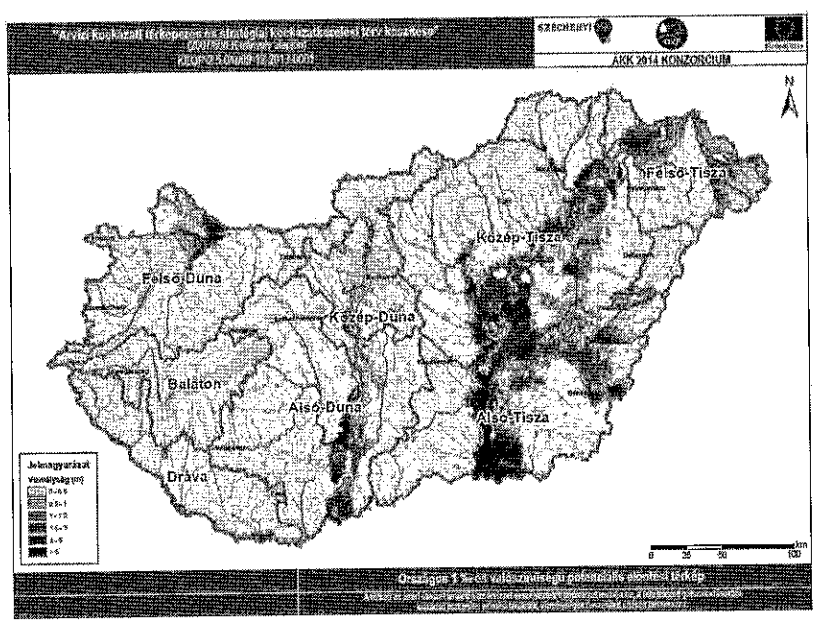

12. Ábra Országos valószínűségű potenciális elöntési térkép (1 ezrelék)

Forrás:https://www.vizugy.hu/vizstrategia/documents/B91A47EC-E3B8-4D58-A15F-3E522958BEE8/Orszagos_elontes_1e_web.pdf

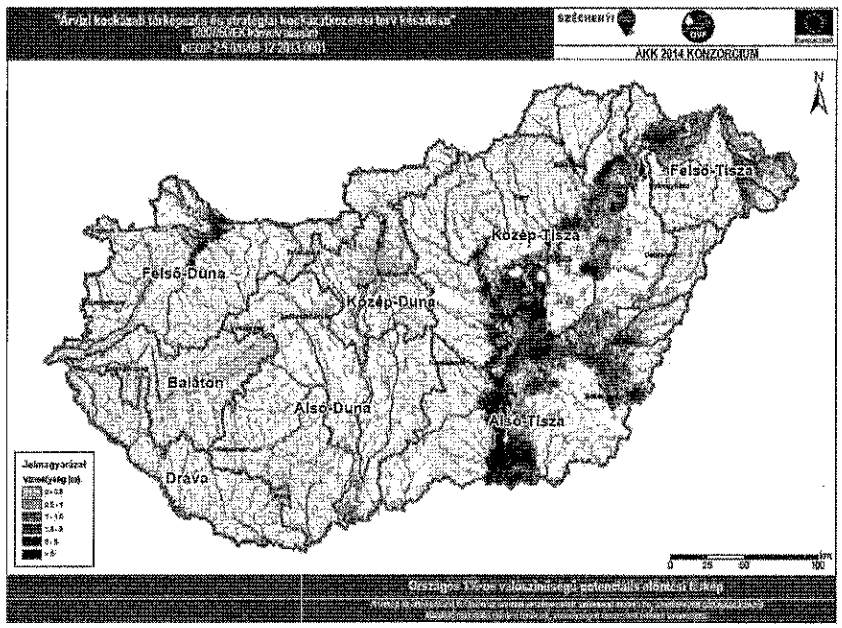

13. Ábra Országos valószínűségű potenciális elöntési térkép (1 százalékos)

Forrás: https://www.vizugy.hu/vizstrategia/documents/2FF8DD56-B23D-4D23-B739-F538349B6392/Orszagos_elontesek_1sz_web.pdf

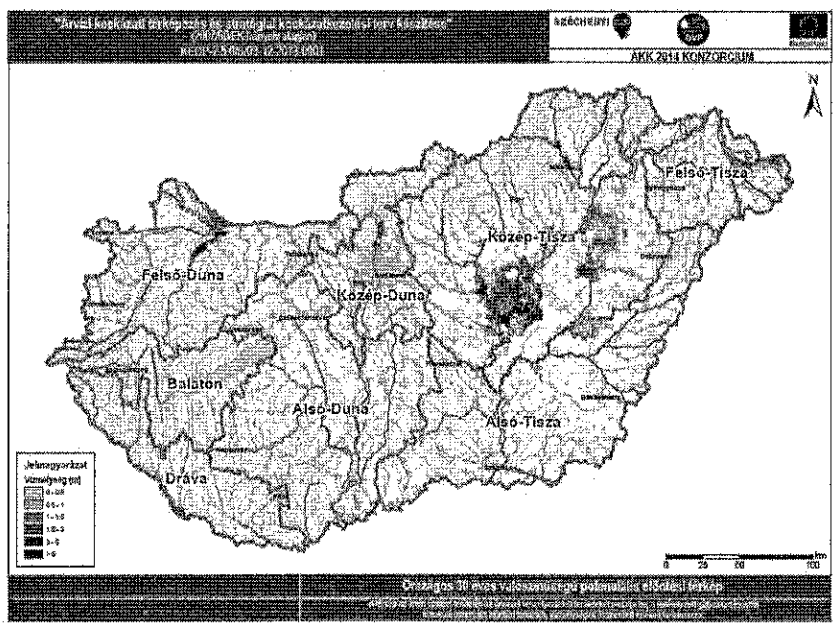

14. Ábra Országos 30 éves valószínűségű potenciális elöntési térkép

Forrás: https://www.vizugy.hu/vizstrategia/documents/58FC0739-F502-4408-AE6E-645260793D99/Orszagos_elontes_30ev_web.pdf

8. BELVÍZVÉDEKEZÉS

8.1. Felkészülés a védekezésre

A települési Vízrendezésnek, illetve az Önkormányzati védekezésnek alapvetően hármas tagozódásnak kell megfelelni:

- a felszínen megállt csapadékvíz összegyűjtése és rendezett elvezetése a befogadó helyekre
- magas szintű talajvizek elvezetése és a talajvizek csökkentése, szabályozása
- a védekezés effektív végrehajtása – amennyiben szükséges – mentés, kitelepítés, szükségelhelyezés.

A hirtelen jött időjárási jelenségek (csapadék) a város épített környezetében jelentős károkat okozhat.

Az esetleges károk csökkentése vagy elkerülése érdekében az üzemelési, karbantartási feladatokon túl intenzív beavatkozás válhat szükségessé.

A rendkívüli időjárás elleni védekezés elsőrendű feltétele a vizek gyors elvezetését szolgáló művek kiépítésén túl a funkciónak ellátására képes állapotba való fenntartása, tehát a megelőző védekezés. Ugyancsak fontos, hogy a védekezésben résztvevők ismerjék a csapadékvíz elvezető hálózat rendszerének aktuális állapotát, a meglevő szűk keresztmetszeteket.

A felkészítési időszakban pontosítani kell:

- a helyi vízkár-elhárítási terveket és szabályzatokat
- a közerő mozgósítási terveket
- az együttműködő szervek bevonásával a mentési, kitelepítési és visszatelepítési terveket
- igénybe vehető technikai eszközöket, gépeket, anyagokat.

Védelmi szervezeti beosztás:

Védelemvezető:	**Kőszegi Zoltán**
beosztása:	polgármester
munkahelyi telefonszám:	06/29/561-211
E-mail:	polgarmester@dabas.hu

Védelemvezető helyettes:	**Rigóné dr. Roicsik Renáta**
beosztása:	jegyző

munkahelyi telefonszám:	06/29/561-249
E-mail:	jegyzo@dabas.hu

A védekezés eredményes végrehajtása érdekében a védekezésen kívüli időszakban az Önkormányzat Szervezeti és Ügyrendi Szabályzatának megfelelő módon és azon túlmenően a település mindenkori polgármestere és jegyzője az alábbi feladatokat látja el:

(1) Elkészíti az Önkormányzat helyi vízkár-elhárítási tervét

Aktualizálásról folyamatosan gondoskodik.

(2) Dönt az Önkormányzat Helyi vízkár-elhárítási szabályzatának esetleges módosításáról.

(3) Mozgósítási tervet készíttet (Helyi Vízkár-elhárítási Szervezeti Beosztás), majd ebben ad megbízást a védekezésben résztvevőknek, akikkel ezt közli is. A tervet folyamatosan aktualizálni kell.

(4) Az Önkormányzat kezelésében lévő műtrágyát minden év októberében-novemberében felülvizsgálja az érvényes utasítások szerint egy erre kijelölt bizottság élén.

(5) A tapasztalatokat valamennyi érdekelt bevonásával értekezleten kiértékeli, erről jegyzőkönyvet készíttet. A jegyzőkönyv alapján intézkedési tervet készíttet a feladat meghatározásával, annak, határidejének és a végrehajtásért felelős személy megjelölésével.

(6) A polgármester távollétében annak teljes jogú helyettese a jegyző.

<u>Az Önkormányzat feladatai:</u>

(1) Elkészíti a belvízvédelmi rendszert érintő közép- és hosszú távú fejlesztési terveket.

(2) A jóváhagyott fejlesztési tervek alapján – az Önkormányzat által rendelkezésre bocsátott beruházási összegnek megfelelően – gondoskodik a beruházások előkészítéséről, a szükséges műszaki dokumentációk elkészítéséről, a tervek bírálatáról.

(3) A belvízvédelmi rendszer és tartozékaik, a védelmi szakfelszerelések, berendezések, műtárgyak állapotát folyamatosan figyelemmel kíséri. Tapasztalatai alapján éves fenntartási feladattervet állít össze. A feladatokat rangsorolja.

(4) Gondoskodik a beruházási és fenntartási munkák gazdaságos, tervszerű megvalósításáról, műszaki színvonalának ellenőrzéséről. A beruházási és fenntartási keretek felhasználását folyamatosan ellenőrzi. Szükség esetén a beruházási program módosítására, illetve fenntartási munkáknál a fedezetek átcsoportosítására javaslatot tesz.

(5) December 10-ig elkészíti az Önkormányzat mozgósítási tervét (a Helyi Vízkár-elhárítás Szervezeti Beosztását), valamint értesíti az érintetteket.

(6) Javaslatot tesz a Helyi Vízkár-elhárítási Szabályzat szükség szerinti módosítására.

(7) Elkészíti az őszi műtárgyak felülvizsgálati programját, lebonyolítja a bejárást és az azt követő kiértékelő értekezletet. A tapasztalatok alapján intézkedési tervet készít.

(8) Az intézkedési terv időarányos végrehajtását ellenőrzi. A tapasztalatokról minden év szeptember 30-ig feljegyzést készít.

(9) Gondozza és karbantartja a Helyi Vízkár-elhárítási Tervet. A bekövetkező változásokat átvezeti.

(10) Ellenőrzi a műtárgyak és tartozékaik állapotát.

8.2. A védekezés feladatai

8.2.1. A védekezés általános alapelvei

A vízgazdálkodásról szóló 1995. évi LVII. Törvény részletesen tartalmazza az Önkormányzatok vizekkel és vízi létesítményekkel, valamint a vizek kártételei elleni védelemmel és védekezéssel összefüggő feladatait.

A településen kívüli külterületen a védekezési munkálatokat (belvízvédelmi művek működtetését) a Közép – Duna- völgyi Vízügyi Igazgatóság III. Szakaszmérnöksége saját hatáskörében végzi, amely az alábbiakat tartalmazza:

- Vízelvezetés csatornával (Duna – Völgyi főcsatorna), szivattyúzás
- Víztározás, amely belvízszivattyúzást jelent, melynek alkalmazásával a vizet a külterületen visszafogják, hogy értékesebb terület kárt ne szenvedjen.

Az Önkormányzat a település belterületén a védekezési munkálatokat a helyi vízkár-elhárítás fokozatai szerint végzi.

A helyi szakmai, technikai lehetőségeket meghaladó igényű védekezés esetén az Közép-Duna- völgyi Vízügyi Igazgatósághoz, a Körzeti Polgári Védelmi Parancsnoksághoz és az együttműködő szervekhez kell fordulni.

A védekezés elrendeléséért, igazgatásáért a település mindenkori polgármestere, mint védelemvezető egy személyben felelős.

Ezt a felelősségi jogkört a vízgazdálkodásról szóló 1995. évi LVII. törvény határozza meg. A védelemvezetői feladatok további ellátásához szükséges jogszabályi háttért az alábbi törvények biztosítják:

- 2011. évi CXIII. törvény a honvédelemről és a Magyar Honvédségről, valamint a különleges jogrendben bevezethető intézkedésekről;
- 2011. évi CXXVIII. törvény a katasztrófavédelemről és a hozzá kapcsolódó egyes törvények módosításáról;

8.2.2. A védekezés szervezete, mechanizmusa, eszközei

A védekezés szervezetét, mechanizmusát a veszélyhelyzettől függően elrendelt belvízvédelmi fokozatok határozzák meg, biztosítva az egymásra épülés elvét.

- Kisebb és fokozott védekezés esetén a település Önkormányzati saját hatáskörben, saját dolgozóival és rendelkezésre álló technikai eszközökkel látja el a védekezési feladatokat. Továbbá a csatornák tisztítására a polgármester közhasznú munkásokat is foglalkoztat.
- Rendkívüli védekezés esetén elsődleges együttműködők és azonnali beavatkozók lehet a Dabasi Hivatásos Tűzoltó Parancsnokság. A tűz elleni védekezésről, a műszaki mentésről és a tűzoltóságról szóló 1996. évi XXXI. törvény a hivatásos önkormányzati tűzoltóságoknak fő feladatként a tűzoltást, a kárelhárítást és a műszaki mentést határozza meg. A kárelhárítás fogalomkörébe beleilleszkedik a belvíz elleni védekezés is.

Az önkormányzatoknak, a munkanélküliek létszámának jelentős növekedése miatt, lehetőségük van közhasznú munkavégzésre, így helyi vízkár elleni védekezéssel kapcsolatos feladatok végrehajtására, átereszek tisztítása, gyomtalanítás, kotrás, területcsapolás, árokásás, kaszálás.

Nagy kiterjedésű, vagy tartós vízkár elleni védekezés során igénybe kell venni az önkormányzatok alkalmazásában nagyobb létszámú szervezett lakossági erőforrásokat, azaz szervezett közerőt.

A 2011. évi CXXVIII. törvény (a katasztrófavédelemről és a hozzá kapcsolódó egyes törvények módosításáról) 16.§ f) pontja alapján a polgármester a településen a védekezés során a megyei, fővárosi védelmi bizottság elnökének rendelkezése alapján – vagy halasztást nem tűrő esetben annak utólagos tájékoztatásával – elrendeli a települési polgári védelmi szervezetek alkalmazását.

Továbbá, ugyanezen törvény 59. § (1) bekezdése alapján veszélyhelyzetben ideiglenes polgári védelmi szolgálatot rendel el belvízvédelmi csoportként, a szükséges beavatkozás céljára.

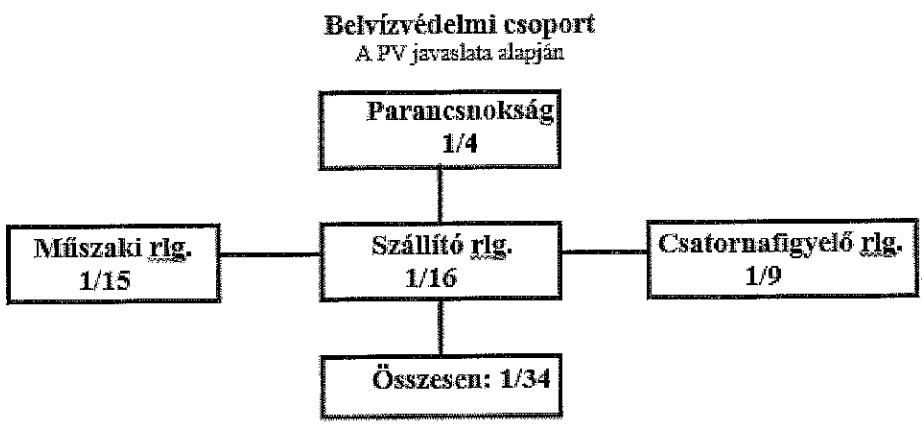

Belvízvédelmi csoport feladata:

- Megelőző védelmi intézkedések végrehajtása, csatornafigyelő szolgálat ellátása.
- Belvízvédelmi műszaki létesítmények (árkok, csatornák) karbantartása, kiépítése.
- Emberek, állatok, termények és az anyagi javak kimenekítésében való részvétel.
- Egyéb védelmi munkák ellátása.

Védekezésbe bevont szervezetek eszközei:

Dabasi Hivatásos Tűzoltó Parancsnoksága a beavatkozáshoz az alábbi felszerelésekkel és feltételekkel rendelkezik:

- gépjárműre épített szivattyúk,
- hordozható szivattyúk és az ezek szállításához szükséges technikai eszközök, a víz továbbítására átemelő szivattyúk, tömlők (vízelvezetés nagyobb távolságra).

Közmunkások és szervezett közerők

- a település területén rendelkezésre álló kisgépek, szivattyúk, szerszámok,
- az önkormányzat és a gazdálkodó szervezetek által biztosítható munkagépek és kézi szerszámok.

Polgári védelmi szervezetek

A település polgári védelmi szervezeteinek megalakítási tervében szereplő technikai eszközök – szükség szerint – megerősítve a szomszédos települések polgári védelmi szervezeteinek technikai eszközeivel.

Belvízvédelmi csoport

- szivattyúk, munkagépek,
- terepjáró tehergépkocsik,
- kézi szerszámok.

8.2.3. A védekezés fokozatai

A helyi vízkár-elhárítási fokozatait minden esetben a helyi védelemvezető állapítja meg, és a fokozatnak megfelelően rendeli el az ügyeleti szolgálatot.

A helyi vízkár-elhárításról naplót kell vezetni, rögzíteni kell benne a készenlét elrendelésének időpontját, a végzett munkákat és a részletes leírásukat.

I. ***fokozatú készenlét*** **(kisebb védekezés)**

A védelemvezető akkor rendeli el, ha a település csapadékvíz levezető rendszere 80%-os telítettséget mutat, szivattyúzási igény jelentkezik, vagy egyes mély fekvésű település-részeken kisebb elöntés keletkezik, és további kedvezőtlen belvízi helyzet várható.

BELVÍZVESZÉLY ESETÉN A RIASZTÁS RENDSZERE

I. FOKOZAT

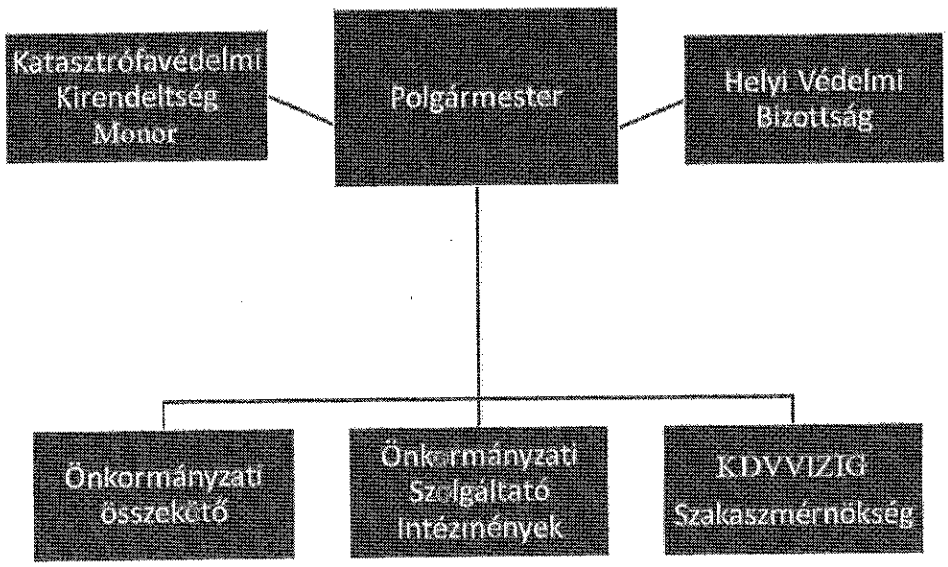

II. fokozatú készenlét (fokozott védekezés)

A védelemvezető akkor rendeli el, amikor a folyamatos vízelvezetés ellenére a csapadékvíz-elvezető csatornák telítettek, a szivattyúzási igény egyre növekszik és a meteorológiai előrejelzés alapján további csapadék – ami a belvízképződést fokozza – várható.

BELVÍZVESZÉLY ESETÉN A RIASZTÁS RENDSZERE

II. FOKOZAT

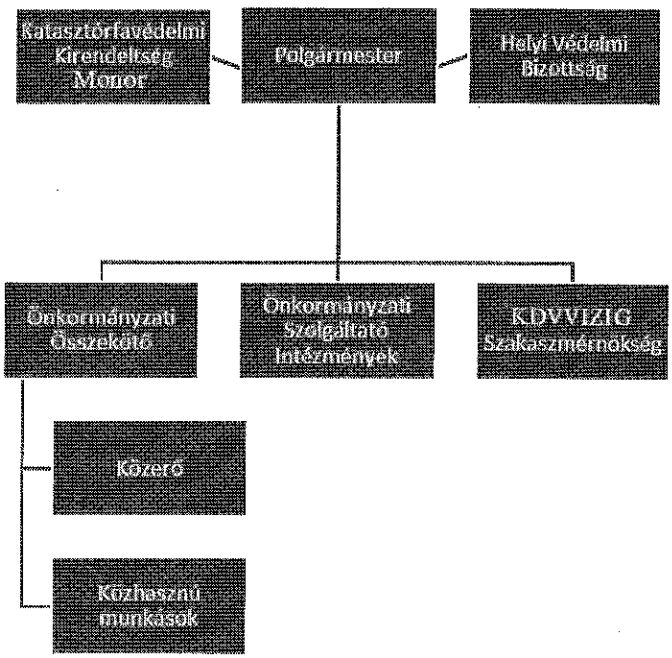

III. fokozatú készenlét (rendkívüli védekezés)

A védelemvezető akkor rendeli el, amikor a mélyebb fekvésű területek, utcák, pincék víz alá kerültek és a fokozott védekezés ellenére az ingatlanok, lakóházak állagát vízkár fenyegeti.

BELVÍZVESZÉLY ESETÉN A RIASZTÁS RENDSZERE

III. FOKOZAT

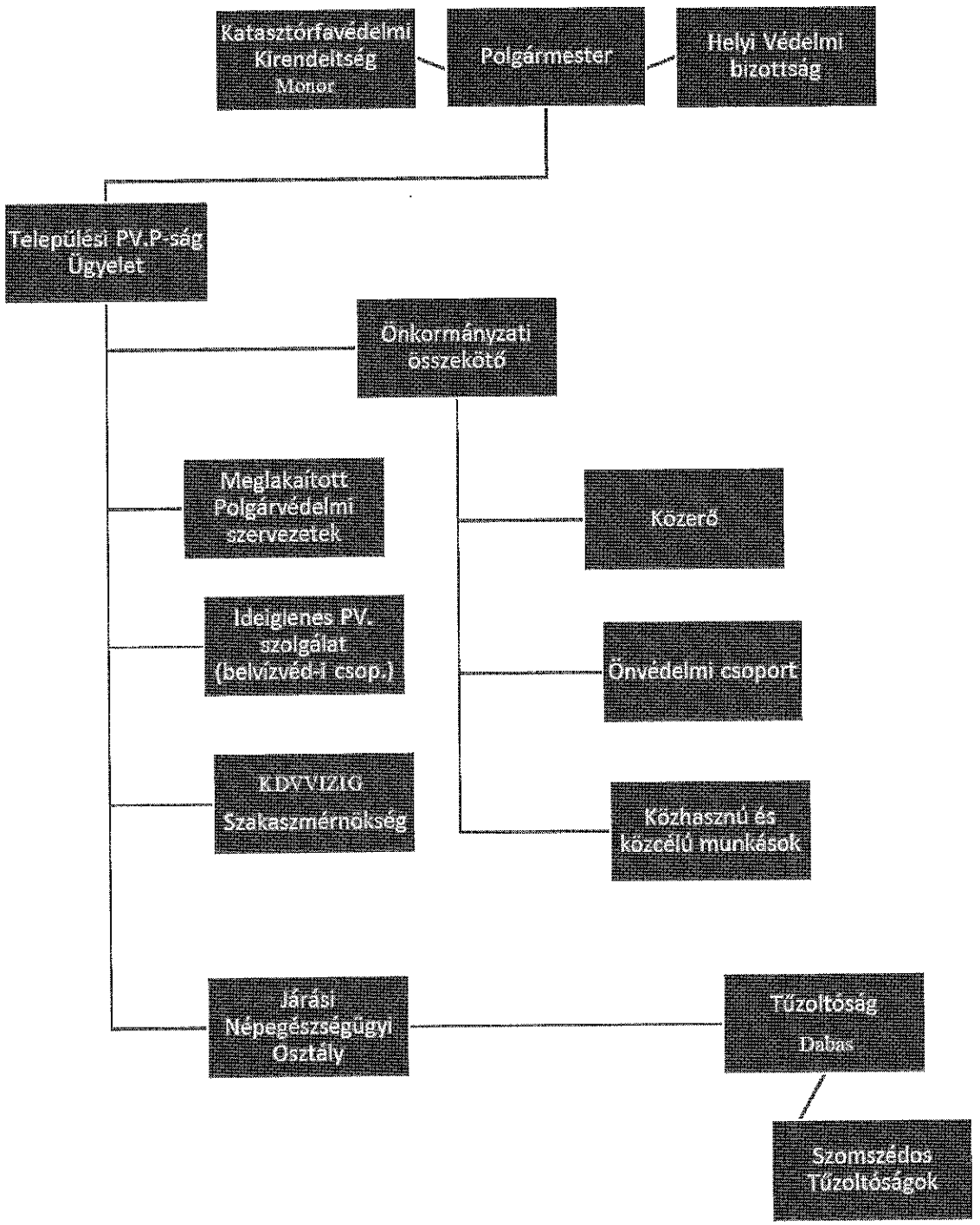

8.2.4. A védelemvezető feladatai és döntési jogköre

A védelemvezető (polgármester) a védekezés területi műszaki irányítását, vezetését egyszemélyi felelősséggel látja el.

Köteles gondoskodni a vizek kártétel nélküli levezetéséhez szükséges minden műszaki és szervezési intézkedés elrendeléséről és végrehajtásáról. Működése során egyeztetnie kell, és kapcsolatot kell tartania a szomszédos önkormányzatokkal.

Feladata:

- A védelmi helyzetnek megfelelően védelmi készültséget rendel el a településen.
- A védekezés állandó figyelemmel kísérése, a védekezési tevékenység központi irányítása.
- A védekezési helyek ellenőrzése. Az ellenőrzés idejének és megállapításainak rögzítése a védelemvezetési naplóban.
- Felügyeli a védekezésben résztvevőket.
- A védekezéshez szükséges munkaerő mozgósítása, anyag és felszerelés irányítása, utánpótlása.
- Tájékoztatja a lakosságot a kialakult helyzetről és a várható intézkedésekről.
- Tájékozódik a hidrometeorológiai helyzetről az KDVVIZIG-nél.
- A védekezési költségek elszámolásához szükséges adatok, különösen a védekezésnél dolgozók munkájának, a védekezéshez igénybe vett gépek, felszerelések és anyagok felhasználásának folyamatos nyilvántartása.
- Ha a meglévő anyagok, eszközök és felszerelések a védekezés ellátásához nem elegendőek, kiegészítésükről a települési polgári védelmi parancsnokság útján gondoskodik.
- Gondoskodik a védekezésbe bevont állomány munka- és balesetvédelmi felkészítéséről.
- Napi jelentést készít és küld a Megyei Katasztrófavédelmi szervnek, valamint az KDVVIZIG Műszaki felügyeletének.

8.2.4.1. Belvízvédelmi készültség elrendelése

Mintaokmány!

..... **POLGÁRMESTERE**
Tel: .....
Fax: .....
E-mail: .....
Ikt.sz.: .....

Tárgy: Belvízvédelmi készültség elrendelése

HATÁROZAT

A vizek kártételei elleni védekezés szabályairól szóló 232/1996. (XII. 26) számú Korm. rendelet 13. § (1) bekezdésben biztosított jogkörömben eljárva a .....
.....
miatt a kialakult helyzetre való tekintettel ..... napján ..... órától

..... Fokú belvízvédelmi készültséget

rendelek el.

A védekezés ideje alatt a Polgármesteri Hivatal ügyeletet tart a fenti címen és telefonszámokon.
A védelemvezető a ..... mobiltelefon számon érhető el.

A védekezés szempontjából jelentős eseményekről naplót kell vezetni.

Mivel a határozat ellen fellebbezésnek helye nincs, ezért a határozatot egyszerűsített formában (indoklás nélkül) hoztam meg.

A határozatot kapják:

1. Pest Megyei Védelmi Bizottság elnöke
2. Helyi Védelmi Bizottság elnöke
3. KDVVIZIG Műszaki Ügyelete
4. Pest Megyei Katasztrófavédelmi Igazgatóság
5. Pest Megyei Kormányhivatal Dabasi Járási Hivatal Népegészségügyi Osztály
6. Irattár

Kelt: .....,..... év ..... hó ..... nap

PH.

.....
Polgármester

8.2.4.2. Napi Jelentés

Azon települések, amelyek belvíz-védekezési munkálatokat folytatnak, napi jelentési tájékoztatási kötelezettségük van az illetékes vízügyi igazgatóság műszaki ügyelete, valamint a Pest Megyei Védelmi Bizottság Titkársága és a Pest Megyei Katasztrófavédelmi Igazgatóság felé.

A **napi jelentéseket** az alábbi szempontok szerint kell összeállítani:

Iktatószám: **Mintaokmány!**

NAPI JELENTÉS

.....település.....év.....hó.....napján végzett helyi vízkárelhárítási munkáiról

Belvízvédekezés:

Fokozat elrendelésének időpontja:

A védekezésben résztvevők létszáma:

A védekezésbe bevont technikai eszközök:
– közúti jármű:
– munkagép:
– szivattyú:

A védekezés során felhasznált főbb anyagok (pl. zsák, faanyag, homok stb.):
– (db)
– (db)

Az elmúlt 24 órában keletkezett károk:

Napi végzett munka leírása:
– Egyéb:
– Kiköltöztetés, illetve szükségelhelyezés:
– Belvízzel elöntött terület: (ha)
– Veszélyeztetett közigazgatási terület:

Belvízvédekezés:

.....év.....hó.....nap

.....
Polgármester

Döntési jogköre az alábbi:

- Készültségi fokozatok elrendelése és megszüntetése,
- Helyi védelmi bizottság összehívására javaslat tétel, közerő és közmunkások kivezénylése,
- Műszaki és anyagi segítség kérése,
- Fegyveres erők segítségének kérése,
- polgári védelmi erők alkalmazása, ideiglenes polgári védelmi szolgálat elrendelése,
- Szükség szerint rendelkezik a működési területén lévő valamennyi vállalat, intézmény, társaság, magánszemély munkaereje és munkaeszköze felett,
- Jogkörét átruházhatja (távollét, pihenőidő), vagy megoszthatja helyettesével. Ezt írásban rögzíteni kell az ügyeleti naplóban, ahol a helyettes aláírásával veszi tudomásul azt.

Védelemvezető helyettes: a védelemvezető távollétében vagy annak pihenőidejében teljes jogkörű helyettese. Ez a mindenkori jegyző.

8.2.5. Települési Polgári Védelmi Parancsnokság feladata

- a védelemvezetői döntések előkészítéséhez adatok beszerzése, rendszerezése, elemzése,
- védekezési stratégia meghatározásához – az információk elemzésével – alternatívák kidolgozása,
- jóváhagyott stratégia alapján javaslattétel az alkalmazandó védekezési módokra,
- a kiürítés és mentés megszervezése és figyelemmel kísérése,
- a hidrometeorológiai adatok alapján prognosztizálja az elöntésre kerülő terület nagyságát,
- a döntések végrehajtásának megtervezése, ellenőrzése, valamennyi védekezési feladat tekintetében,
- összehangolja az együttműködő szervek munkáját,
- előkészíti a polgári védelmi szervezetek riasztását, alkalmazását, felszerelését, ellátását,
- előkészíti a lakosság tájékoztatásához szükséges adatokat, kidolgozza a magatartási szabályok bevezetésének elveit.

8.2.6. A védekezésbe bevonható szervek általános feladata

Önkormányzat

- Gondoskodik a belvíz-elvezető rendszer folyamatos karbantartásáról,
- A rongálódások miatti szabálysértési eljárások lefolytatása,
- A belvízvédelmi terv, valamint a terv mellékleteinek pontosítása, segítség igénylése,
- Ellátási feladatok végrehajtásának biztosítása,
- Kárfelmérés végrehajtása,
- Veszélyes anyagot tároló üzemek adatainak pontosítása,
- Veszélyeztetett állatállomány kimenekítésének, ellátásának nyilvántartása,
- A településen működő mezőgazdasági társulások technikai eszközeinek nyilvántartásba vétele /a védekezéshez használható víz szivattyúk, permetező gépek / évenkénti pontosítása.

Közép – Duna - völgyi Vízügyi Igazgatóság, III. Szakaszmérnökség

A Vízügyi Igazgatóság kezelésében lévő Duna – völgyi főcsatorna, valamint Duna-Tisza csatorna, Szittyó csatorna, XX. Árapasztó, XX. (Örkényi) – csatorna, XXVII./a-csatorna, XXVII. csatorna, XXIX. csatorna és a XXX. csatorna szakaszának és azok műtárgyainak folyamatos karbantartásával biztosítja a belterületről elvezetésre kerülő vízmennyiség befogadását és elvezetését, és feladatai, közé tartozik a védekezés esetén a felmerülő problémák kezeléséhez szakmai támogatás biztosítása.

Pest Megyei Katasztrófavédelmi Igazgatóság Monor Katasztrófavédelmi Kirendeltség, Dabas Hivatásos Tűzoltó Parancsnokság

Riasztás és helyszínre érkezés után az azonnali beavatkozási feladatok végrehajtása, ezen belül:

- A károsan összegyűlt csapadék eltávolítása – szivattyúzással, elvezetéssel – káros állapot megszüntetése.
- Szükség esetén segítség kérése a szomszédos tűzoltóságoktól, közreműködés a lakosság, az értékek mentésében.

Pest Megyei Katasztrófavédelmi Igazgatóság, Monor Katasztrófavédelmi Kirendeltség

- A katasztrófavédelmi törvényben a polgármester számára meghatározott polgári védelmi feladatok szakmai segítése.
- A Kirendeltség illetékességi területén lévő polgári védelmi erők átcsoportosítására javaslattétel a helyi védelmi bizottság részére.
- Javaslattétel a megyei Polgári Védelmi Parancsnok részére operatív csoport létrehozására, ügyeleti szolgálat bevezetésére.
- Javaslattétel a Helyi Védelmi Bizottság elnöke részére speciális polgári védelmi erők és eszközök átcsoportosítására.
- Folyamatos kapcsolattartás a védelemvezető és az elöljáró irányában.

Pest Megyei Rendőr- Főkapitányság, Dabasi Rendőrkapitányság

- Rendfenntartási feladatok végrehajtása,
- Kimenekítés, kiürítés esetén a visszahagyott értékek őrzése a települési polgárőrség (Dabas Városi Polgárőr Egyesület) bevonásával,
- Közrend, a közbiztonság folyamatos fenntartása érdekében segítség kérése a Megyei Rendőr-főkapitányságtól.

Pest Megyei Kormányhivatal Dabasi Járási Hivatal, Népegészségügyi Osztály

- A városi víznyerő helyek folyamatos ellenőrzése.
- Élelmiszer kereskedelmi és tároló helyek ellenőrzése.
- Élelmiszeripar ellenőrzése /cukrászüzemek, péküzemek, stb.
- Mintavétel a belvíz által elárasztott területekről.
- A laboreredményektől függően intézkedés a fertőtlenítések végrehajtására.
- A kiürített területekre való visszaköltözés engedélyezése.
- A védőoltások végrehajtása.

Pest Megyei Kormányhivatal, Dabasi Járás Hivatal Élelmiszerlánc-biztonsági és Állategészségügyi Osztály

- A veszélyeztetett állatállománynál jelentkező megbetegedések kiszűrése.
- Állategészségügyi rendszabályok betartatása /a belvíz által veszélyeztetett területeken lévő állatállomány rendszeres ellenőrzése, elhullott állatok begyűjtésének irányítása, járványok, fertőzések elkerülése érdekében.
- Az állategészségügyi állomás fertőtlenítő gépeinek igénybevétele, szükség szerinti alkalmazása.

8.2.7. Kimutatás a védekezésbe bevont szervekről

6. táblázat Kimutatás a védekezésbe bevont szervekről

Megnevezés	Cím	Vezető neve	Beosztása	Telefon
Polgármesteri Hivatal	2370 Dabas, Szent István tér 1/B.	Kőszegi Zoltán	Polgármester	06/29/561-211;
Dabasi Hivatásos Tűzoltó Parancsnokság	2370 Dabas, Szent István út 47.	Balogh Zsolt	tűzoltó százados	06/29/560-020; 06/29/360-105;
Pest Megyei Katasztrófavédelmi Igazgatóság Monor Kirendeltség	2200 Monor, Péteri u. 25.	Gere Imre	tü. ezredes	06 29/610-010;
Pest Megyei Rendőr-főkapitányság Dabasi Rendőrkapitányság	2370 Dabas, Szent István tér 1/C.	Kocsis István	r. alezredes	06/29/360-107; 06/29/360-207;
Pest Megyei Kormányhivatal Dabasi Járási Hivatal Népegészségügyi Osztály	2370 Dabas, Kossuth László út 1.	dr. Kiss Csaba	Osztályvezető	06/29 / 360-167; E-mail: antsz.dabas@pest.gov.hu
Dabas Városi Polgárőr Egyesület	2373 Dabas, Kórház u. 19/b.	Vörös József	Egyesület elnöke	06/70/396-2864
Dabas - Szőlősi Polgárőr Egyesület	2370 Dabas - Szőlő, Alkotmány u. 44/A.	Bodnár László	Egyesület elnöke	06/29/368-207; 06/70/291-8665;
Pest Megyei Kormányhivatal Dabasi Járási Hivatal Élelmiszerlánc-biztonsági és Állategészségügyi Osztály	2370 Dabas Szent István tér 1/A	dr. Kiss Miklós	Osztályvezető	06 29 367-108; 06 20 556-4888; E-mail: dabas-elelmiszer@pest.gov.hu
Pest Megyei Kormányhivatal, Környezetvédelmi, Természetvédelmi és Hulladékgazdálkodási Főosztály	1072. Budapest, Nagy Diófa utca 10–12.	dr. Cserkúti Szabolcs	Főosztályvezető	06/1 /478-4400 E-mail: zoldhatosag@pest.gov.
KDVVIZIG III. Szakaszmérnökség	2300 Ráckeve, Kossuth Lajos út 96.	Kovács Attila János	szakaszmérnök	Tel: 06 /24/ 519-215 Fax: 06/ 24/519 -216 szakasz3@kdvvizig.hu

8.2.8. A Települési Polgári Védelmi Parancsnokság Ügyelete

A védekezés során a Polgármesteri Hivatal hivatalos helyiségében Ügyelet működik – a védelemvezető szolgálatvezénylése alapján.

Felállításának elrendelésére III. fokú belvízvédelmi készültség idején a polgármester (védelemvezető) intézkedése alapján kerül sor.

Az ügyeleti szolgálatot két fő látja el, 24 órás váltással. A szolgálat vezénylését 3 nappal előre a védelemvezető által megbízott személy készíti el, a védelemvezető jóváhagyásával.

Az ügyeleti szolgálatba beosztottak 22 és 06 óra között felváltva pihenhetnek, pihenésükről és ellátásukról a Települési Parancsnokság ellátó előadója a mindenkor érvényben lévő normák alapján gondoskodik.

Az ügyeleti szolgálat a polgármester (védelemvezető) közvetlen irányítása alá tartozik.

Feladata

- polgári védelmi szervezetek riasztása a meglévő riasztási terv alapján,
- a belvízvédelmi ügyeleti napló folyamatos vezetése,
- meteorológiai adatok folyamatos nyilvántartása,
- a védekezésbe bevonható vezetők tartózkodási helyeinek nyilvántartása,
- a folyamatos jelentési kötelezettség az elöljáró polgári védelmi parancsnokság irányába, reggel 6 – 8 óra és este 18 – 20 óra között, rendkívüli helyzetben azonnal,
- a védekezésbe bevonható szervek folyamatos tájékoztatása a védelmi munkálatokról.

Az ügyeleten belvízvédelmi naplót kell vezetni, abban rögzíteni a védekezés minden eseményét, az adott és kapott utasításokat, intézkedéseket.

A belvízvédelmi készültségek elrendelését és megszüntetését be kell jelenteni az Közép-Duna- völgyi Vízügyi Igazgatóságnak.

A napi jelentéseket meg kell küldeni az Közép – Duna- völgyi Vízügyi Igazgatóság részére.

Az ügyeleti napló vezetésének általános szabályai

- A védelmi naplóba minden védekezési munkát, a megtett intézkedéseket be kell vezetni,

- A védelmi napló a helyi vízkár-elhárítási tevékenységről készült egyetlen olyan okmány, amely az ellenőrzés, a műszaki-pénzügyi elszámolás alapja, ezért pontos, naprakész vezetést igényel,
- a naplóbejegyzéseket időrendi sorrendben, a dátum és az idő percnyi pontosságú megjelölésével az ügyeletvezető aláírásával kell megtenni.

Ügyeleti szolgálatonként bejegyzendő:

- az ügyeleti szolgálat átadás-átvételének ténye,
- az elvégzett védekezési munka,
- a felhasznált eszközök mennyisége,
- a védekezésben résztvevők létszáma,
- elöljáró parancsnokság irányába történt pontos jelentés,
- technikai eszközök igénybevételének vezetése a kárhelyek gépnaplói alapján,
- a mentésben, mentesítésben, ellátásban, elhelyezésben résztvevőktől kapott, illetve adott tájékoztatások, intézkedések.

A védelmi naplóba, az ügyeleti szolgálatba beosztottak, valamint a védelemvezető által meghatározott személyek tehetnek bejegyzést.

8.3. A védekezés megszüntetését követő intézkedések

A védelemvezető felelős:

- a védekezési anyagok, eszközök, felszerelések összegyűjtéséért, visszaadásáért a tulajdonosoknak, illetve pótlásáért, javításáért,
- a védekezésben részt vevők járandóságainak elszámolásáért,
- a szükséges intézkedések meghozataláért, a védekezés célját szolgáló /művek, csatornák, műtárgyak / sürgős helyreállítása érdekében,
- a károk részletes felméréséért, a lakóépületek minősítéséért külső szakértők bevonásával,
- a kárterület mentesítéséért, fertőtlenítéséért,

- a mentésre kerülő értékek, kimenekített lakosok, állatállomány visszatelepítéséért, illetve végleges elhelyezéséért,

A védelemvezető köteles a készültség megszüntetését követően összefoglaló jelentést készíteni a védekezési tevékenységről.

Az összefoglaló jelentés tartalmazza:

- a kialakult helyzetet időrendi sorrendben és a tett intézkedéseket,
- a védekezésbe bevont erők, eszközök kimutatását,
- a védekezéshez felhasznált költségeket, számlákkal igazolva,
- tételes kárfelmérést, amely tartalmazza a lakossági, közületi károkat és az effektív védekezés által okozott károkat,
- javaslatot a további feladatokról hasonló helyzetek elkerülése érdekében.

Az összefoglaló jelentést meg kell küldeni a Pest Megyei Védelmi Bizottságnak, valamint a BM. Önkormányzati Helyettes Államtitkárának és tájékoztató jelleggel a Pest Megyei Polgári Védelmi Parancsnokságnak és az Közép – Duna - völgyi Vízügyi Igazgatóságnak.

8.3.1. Belvízvédelmi készültség megszüntetése

Mintaokmány!

..... **POLGÁRMESTERE**
Tel: .....
Fax: .....
E-mail: .....
Ikt.sz.: .....

Tárgy: Belvízvédelmi készültség megszüntetése

HATÁROZAT

A vizek kártételei elleni védekezés szabályairól szóló 232/1996. (XII. 26) számú Korm. rendelet 13. § (1) bekezdésben biztosított jogkörömben eljárva a ..... belterületre vonatkozóan a ..... napján ..... órától érvényben lévő ..... Fokú belvízvédelmi készültséget ..... napján ..... órától

megszüntetem

A megszüntetés indokai:

1. A készültség ideje alatt a korábban felgyülemlett nagy mennyiségű csapadékvíz levezetése megtörtén.
2. A belvíz-védekezési készültség fenntartása a kedvező időjárásra tekintettel nem indokolt.

A határozatot kapják:

1. Pest Megyei Védelmi Bizottság elnöke
2. Helyi Védelmi Bizottság elnöke
3. KDVVIZIG Műszaki Ügyelete
4. Pest Megyei Katasztrófavédelmi Igazgatóság
5. Pest Megyei Kormányhivatal Dabasi Járási Hivatal Népegészségügyi Osztály
6. Irattár

Kelt: ....., ... év ..... hó ..... nap

PH.

.....

Polgármester

8. 4. Közerő mozgósításának rendje

A közerő létszám megszervezését a belvízvédelmi fokozatokhoz kell igazítani. Ezen feladat (közerő nyilvántartás, kiállítás, szállítás, stb.) a polgármester jogkörébe és kötelességébe tartozik.

8.4.1. Közerő (polgári erő) mozgósítási terv

Megye Város Község	Közerők mozgósításáért, ellátásáért felelősök neve				Közerők elhelyezése, váltás megszervezése	Közerő anyag, eszk. száll. Felhasználható járművek
	Műszaki irányító (ügyintéző)	Élelmezési felelős	Egészségügyi felelős	Bérjegyzék kezelője (kifizető)		
1.	2.	3.	4.	5.	6.	7.

8.4.2. Közerő (polgári erő) kiállítási terv

Védelemvezető	Szakcsoportok (vezetők és beosztottak)	Beosztott műszaki irányítók	Fizikai		Járművek és gépek		
			Brigádvezető	Beosztott	Gépkezelő	Gép megnevezése	Teherbírás

8.4.3. Kiürítési és mentési terv

A TELEPÜLÉS KIÜRÍTÉSI ÉS MENTÉSI TERVE															
Kiürítendő					Rendelkezésre álló					Elhelyezés			Élelmezés		
		Állatok													
Családok száma	Lakosok száma				szemétszállítási	erőgép	teherszállítási	Kiürítési időtartam /óra/	Befogadó	távolság /km/	középületben	magánosoknál	közös konyhában	magánosoknál	Egészségügyi személyek száma

8.4.4. Helyi vízkárelhárításnál felhasználható eszközök és anyagok

Tároló helye	Védelmi eszközök és anyagok																	
	Ásó	Lapát	Balta	Acélkötöcs	Fűrész	Csákány	Fűrészlap	Csőnyak	Zsák	Vízszivattyú szivattyú	Deszka	Gerenda	Pallós	Rozsa	Karó	Fűrészfa	Homok	anyag
	db	db	db	db	db	db	db	db	db	db	m³	m³	m³	db	db	m³	m³	m³

9. Kimutatás az elhelyezési lehetőségekről

Psz.	Befogadó intézmény			Létszám	Megjegyzés
	Megnevezése	Címe	Telefonszáma		

10. BELTERÜLETI VÉDEKEZÉSSEL KAPCSOLATOS JOGSZABÁLYOK

10.1. Törvények

- 1991. évi XXXIII. törvény egyes állami tulajdonban lévő vagyontárgyak önkormányzati tulajdonba adásáról;
- 1995. évi LIII. törvény a környezet védelmének általános szabályairól;
- 1995. évi LVII. törvény a Vízgazdálkodásról;
- 1996. évi XXXI. törvény a tűz elleni védekezésről, a műszaki mentésről és a tűzoltóságról;
- 2011. évi CXIII. törvény a honvédelemről és a Magyar Honvédségről, valamint a különleges jogrendben bevezethető intézkedésekről;
- 2011. évi CXXVIII. törvény a katasztrófavédelemről és a hozzá kapcsolódó egyes törvények módosításáról;
- 2011. évi CLXXXIX. törvény a Magyarország helyi önkormányzatairól;

10.2. Kormány- és miniszteri rendeletek

- 160/1995. (XII. 26.) Kormányrendelet a vízgazdálkodási társulásokról;
- 72/1996. (V. 22.) Kormányrendelet a vízgazdálkodási hatósági jogkör gyakorlásáról;
- 232/1996. (XII. 26.) Kormányrendelet a vizek kártételei elleni védekezés szabályairól;
- 10/1997. (VII.17.) KHVM rendelet az árvíz és belvízvédekezésről;

Megbízás és Szakértői Jogosultságok

Megbízás

Dr. Feketéné Bicskei Éva szakértői jogosultságai

Bába János vezető tervező szakértői jogosultságai

MEGBÍZÁS, MEGHATALMAZÁS

DABAS VÁROS ÖNKORMÁNYZATA (2370 Dabas, Szent István tér 1/B.; Képviseletében.: Kőszegi Zoltán polgármester), mint **MEGBÍZÓ**, másrészt

a **CIKLUS Környezetvédelmi Mérnöki Iroda Korlátolt Felelősségű Társaság** (Röv. név: CIKLUS Mérnöki Iroda Kft; Székhely: 6120 Kiskunmajsa, Móra Ferenc u. 9/C; Cg.: 03-09-121743; Adószám: 23142367-2-03; Számlaszám: 11732143-20019543-00000000) és annak képviselője, **Dr. Feketéné Bicskei Éva** (Anyja neve: Csányi Mária, szem. ig. szám: 079853BE, lakcím: 6120 Kiskunmajsa, Móra Ferenc u. 9/C), mint **MEGBÍZOTT** között.

A MEGBÍZÓ megbízza a MEGBÍZOTTAT, hogy

- Dabas Város Települési Vízkárelhárítási Tervének felülvizsgálatát végezze el az ide vonatkozó jogszabályokban megfogalmazottaknak megfelelően.

A MEGBÍZÓ meghatalmazza a MEGBÍZOTTAT, hogy

- a szükséges adatokat, információkat beszerezze, dokumentumokat igényelje és átvegye;
- a MEGBÍZÓ nevében és helyében eljárjon az érintett hatóságoknál (területileg illetékes Kormányhivatal, Katasztrófavédelmi Igazgatóság, stb.)

A képviseleti jog kiterjed mindazon cselekmények elvégzésére és jognyilatkozatok megtételére, amelyek a képviselettel elérni kívánt cél érdekében szükségesek.

A megbízás, meghatalmazás a dokumentáció elkészítéséig érvényes.

Kelt: Kiskunmajsa, 2022. július 20.

CIKLUS Környezetvédelmi Mérnöki Iroda Kft. 6120 Kiskunmajsa, Móra Ferenc u.9/C. OTP 11732143-20019543 Adószám: 23142367-2-03

.....	.....
Dabas Város Önkormányzata	**CIKLUS Mérnöki Iroda Kft.**
Kőszegi Zoltán polgármester	Dr. Feketéné Bicskei Éva ügyvezető
megbízó	megbízott

.....	.....
Tanú: RIGÓNÉ DERCSICSIK RENÁTA	Tanú: BELÁNYI ZSÓFIA
sz.ig. szám: 897428CE	sz.ig. szám: 690519RA

238/2015.02.23.

Bács-Kiskun Megyei Mérnöki Kamara
Telefon: (76) 418-020 Fax: (76) 418-020
Cím: Kecskemét 6000 Klapka u. 19. II. em. 8.
Honlap: http://www.bkmmk.hu

Ügyszám: 35/2/03/2015 57/2015
Ügyintéző neve: Borsos Erzsébet

Tárgy: Hulladékgazdálkodási szakértő tevékenység engedélyezése

HATÁROZAT

Név: **Dr. Feketéné Bicskei Éva**
Lakcím: **6120 Kiskunmajsa Móra Ferenc u. 9/C.**
Végzettségek:
okl. vegyészmérnök (száma: 181/1968, kelte: 1968/06/29)
Kamarai nyilvántartási szám: **03-0089**

számára az alábbi tevékenység folytatását engedélyezem, ezzel egyidejűleg a jogosultságot a Magyar Mérnöki Kamara által vezetett névjegyzékbe bejegyzem:

SZKV-1.1. - Hulladékgazdálkodási szakértő

Az engedély határozatlan ideig érvényes.

A határozatot *a tervező- és szakértő mérnökök, valamint építészek szakmai kamaráiról szóló 1996. évi LVIII. törvény 42. §-ában* és *a környezetvédelmi, természetvédelmi, vízgazdálkodási és tájvédelmi szakértői tevékenységről szóló 297/2009.(XII.21.) kormányrendeletben* biztosított hatáskörömben hoztam.

A határozat a kérelemnek helyt adott, ezért *a közigazgatási hatósági eljárás és szolgáltatás általános szabályairól szóló 2004. évi CXL. törvény* 72. § (4) bekezdése alapján az indokolást és a jogorvoslatról szóló tájékoztatást mellőztem.

Kelt: 2015. február 20.

BÁCS-KISKUN MEGYEI MÉRNÖKI KAMARA 6000 Kecskemét, Klapka u. 19. p.h.

.....
Szalókiné dr. Kiss Katalin
titkár

Kapják:
1. Dr. Feketéné Bicskei Éva (6120 Kiskunmajsa Móra Ferenc u. 9/C.)
2. Irattár

Bács-Kiskun Megyei Mérnöki Kamara
Telefon: (76) 418-020 Fax: (76) 418-020
Cím: Kecskemét 6000 Klapka u. 19. II. em. 8.
Honlap: http://www.bkmmk.hu

Ügyszám: 570/2/03/2016 736/2016
Ügyintéző neve: Borsos Erzsébet

Tárgy: Levegőtisztaság-védelem szakértő tevékenység engedélyezése

HATÁROZAT

Név: **Dr. Feketéné Bicskei Éva**
Lakcím: **6120 Kiskunmajsa Móra Ferenc utca 9/C.**
Végzettségek:
okl. vegyészmérnök (száma: 181/1968, kelte: 1968/06/29)
Kamarai nyilvántartási szám: **03-0089**

számára az alábbi tevékenység folytatását engedélyezem, ezzel egyidejűleg a jogosultságot a Magyar Mérnöki Kamara által vezetett névjegyzékbe bejegyzem:

SZKV-1.2. - Levegőtisztaság-védelem szakértő

Az engedély határozatlan ideig érvényes.

A határozatot *a tervező- és szakértő mérnökök, valamint építészek szakmai kamaráról szóló 1996. évi LVIII. törvény 42. §-ában* és *a környezetvédelmi, természetvédelmi, vízgazdálkodási és tájvédelmi szakértői tevékenységről szóló 297/2009.(XII. 21.) kormányrendeletben* biztosított hatáskörömben hoztam.

A határozat a kérelemnek helyt adott, ezért *a közigazgatási hatósági eljárás és szolgáltatás általános szabályairól szóló 2004. évi CXL. törvény* 72. § (4) bekezdése alapján az indokolást és a jogorvoslatról szóló tájékoztatást mellőztem.

Kelt: 2016. December 5.

.....
Szalókiné dr. Kiss Katalin
titkár

p.h.

Kapják:
1. Dr. Feketéné Bicskei Éva (6120 Kiskunmajsa Móra Ferenc utca 9/C.)
2. Irattár

Bács-Kiskun Megyei Mérnöki Kamara
Telefon: (76) 418-020 Fax: (76) 418-020
Cím: Kecskemét 6000 Klapka u. 19. II. em. 8.
Honlap: http://www.bkmmk.hu

Ügyszám: 571/2/03/2016 787/2016
Ügyintéző neve: Borsos Erzsébet

Tárgy: Víz- és földtani közeg védelem szakértő tevékenység engedélyezése

HATÁROZAT

Név: **Dr. Feketéné Bicskei Éva**
Lakcím: **6120 Kiskunmajsa Móra Ferenc utca 9/C.**
Végzettségek:
okl. vegyészmérnök (száma: 181/1968, kelte: 1968/06/29)
Kamarai nyilvántartási szám: **03-0089**

számára az alábbi tevékenység folytatását engedélyezem, ezzel egyidejűleg a jogosultságot a Magyar Mérnöki Kamara által vezetett névjegyzékbe bejegyzem:

SZKV-1.3. - Víz- és földtani közeg védelem szakértő

Az engedély határozatlan ideig érvényes.

A határozatot *a tervező- és szakértő mérnökök, valamint építészek szakmai kamaráiról szóló 1996. évi LVIII. törvény 42. §-ában* és *a környezetvédelmi, természetvédelmi, vízgazdálkodási és tájvédelmi szakértői tevékenységről szóló 297/2009.(XII. 21.) kormányrendeletben* biztosított hatáskörömben hoztam.

A határozat a kérelemnek helyt adott, ezért *a közigazgatási hatósági eljárás és szolgáltatás általános szabályairól szóló 2004. évi CXL. törvény* 72. § (4) bekezdése alapján az indokolást és a jogorvoslatról szóló tájékoztatást mellőztem.

Kelt: 2016. December 5.

p.h.

Szalókiné dr. Kiss Katalin
titkár

Kapják:
1. Dr. Feketéné Bicskei Éva (6120 Kiskunmajsa Móra Ferenc utca 9/C.)
2. Irattár

Bács-Kiskun Megyei Mérnöki Kamara
Telefon: (76) 418-020 Fax: (76) 418-020
Cím: Kecskemét 6000 Klapka u. 19. II. em. 8.
Honlap: http://www.bkmmk.hu

Ügyszám: 34/2/03/2015
Ügyintéző neve: Borsos Erzsébet

Tárgy: Vízanalitika, vízminőség-védelem, vízminőségi kárelhárítás tevékenység engedélyezése

HATÁROZAT

Név: **Dr. Feketéné Bicskei Éva**
Lakcím: **6120 Kiskunmajsa Móra Ferenc u. 9/C.**
Végzettségek:
okl. vegyészmérnök (száma: 181/1968, kelte: 1968/06/29)
Kamarai nyilvántartási szám: **03-0089**

számára az alábbi tevékenység folytatását engedélyezem, ezzel egyidejűleg a jogosultságot a Magyar Mérnöki Kamara által vezetett névjegyzékbe bejegyzem:

SZVV-3.10. - Vízanalitika, vízminőség-védelem, vízminőségi kárelhárítás

Az engedély határozatlan ideig érvényes.

A határozatot *a tervező- és szakértő mérnökök, valamint építészek szakmai kamaráról szóló 1996. évi LVIII. törvény 42. §-ában* és *a környezetvédelmi, természetvédelmi, vízgazdálkodási és tájvédelmi szakértői tevékenységről szóló 297/2009.(XII.21.) kormányrendeletben* biztosított hatáskörömben hoztam.

A határozat a kérelemnek helyt adott, ezért *a közigazgatási hatósági eljárás és szolgáltatás általános szabályairól szóló 2004. évi CXL. törvény* 72. § (4) bekezdése alapján az indokolást és a jogorvoslatról szóló tájékoztatást mellőztem.

Kelt: 2015. február 20.

BÁCS-KISKUN MEGYEI MÉRNÖKI KAMARA 6000 Kecskemét, Klapka u. 19.
p.h.

.....
Szalókiné dr. Kiss Katalin
titkár

Kapják:
1. Dr. Feketéné Bicskei Éva (6120 Kiskunmajsa Móra Ferenc u. 9/C.)
2. Irattár

1.2. számú melléklet

KÖZIGAZGATÁSI ÉS IGAZSÁGÜGYI MINISZTÉRIUM
IGAZSÁGÜGYI SZOLGÁLTATÁSI FŐOSZTÁLY

Iktatószám: XX-ISZFO/1173/6/2014

Ügyintéző: dr. Szűcs Gábor
Telefonszám: +36 (1) 795-5697
E-mail: gabor.szucs@kim.gov.hu

Tárgy: igazságügyi szakértői névjegyzékbe vétel

Dr. Feketéné Bicskei Éva (a.n.: Csányi Mária, lakcím: 6120 Kiskunmajsa, Móra Ferenc utca 9/C) kérelmező az igazságügyi szakértői névjegyzékbe történő felvételére irányuló kérelmének elbírálása során meghoztam a következő

h a t á r o z a t o t.

Dr. Feketéné Bicskei Éva kérelmezőt az igazságügyi szakértői névjegyzékbe **010675** nyilvántartási számon

- **hulladékgazdálkodás,**
- **környezeti víz- és talajvédelem,**
- **levegőtisztaság-védelem**

szakterületekre

f e l v e s z e m.

Ezen határozat indokolását és a határozat elleni jogorvoslatról való tájékoztatást a közigazgatási hatósági eljárás és szolgáltatás általános szabályairól szóló 2004. évi CXL. törvény 72. § (4) bekezdés a) pontja alapján mellőztem.

Budapest, 2014. március „24".

Dr. Navracsics Tibor
közigazgatási és igazságügyi miniszter
nevében és megbízásából

Dr. Bajzáth Orsolya
főosztályvezető

P.H.

MAGYAR MÉRNÖKI KAMARA

Bába János

Kamarai számok: 06-0770, 06-60651
Végzettségek: okl. építőmérnök, építőmérnök
Cím: 6724 Szeged Árvíz utca 6/A. II. em. 5.
Telefonszám: 30/436-7353
E-mail: babajanos@gmail.com

Engedélyek:

SZVV-3.5. - Árvízmentesítés, árvízvédelem, folyó- és tószabályozás, sík- és dombvidéki vízrendezés, belvízvédelem, öntözés
ME-KÉ - Közlekedési építmények építési munkáinak műszaki ellenőrzése (Felfüggesztve)
MV-KÉ - Közlekedési építmények építési-szerelési munkáinak felelős műszaki vezetése (Felfüggesztve)
VZ-TEL - Települési víziközmű tervezése (2023.12.11)
VZ-TER - Területi vízgazdálkodási építmények tervezése (2023.12.11)
SZVV-3.6. - Vízépítési nagyműtárgyak
SZVV-3.9. - Vízfeltárás, kútfúrás, vízföldtani, vízbázis-védelem
ME-VZ - Vízgazdálkodási építmények építésének műszaki ellenőrzése (2023.07.23)
MV-VZ - Vízgazdálkodási építmények építési-szerelési munkáinak felelős műszaki vezetése (2024.01.09)
VZ-VKG - Vízkészlet gazdálkodási építmények tervezése (2023.12.11)

Térképek

(3 oldal)

Dabas Településrendezési Terve – M= 1: 15 000

Dabas város vízelvezetésének térképi ábrázolása – (Önkormányzat által megszerkesztett térkép)

Dabas közigazgatási területét érintő csatornák térképi ábrázolása (Forrás: Országos Vízügyi Igazgatóság) – M= 1:72 224

DABAS

TELEPÜLÉSRENDEZÉSI TERVE

TELEPÜLÉSSZERKEZETI TERV-

KÖZLEKEDÉSI-, TÁJRENDEZÉSI ÉS KÖRNYEZETALAKÍTÁSI TERV

M=1:15 000

TSZT - 1

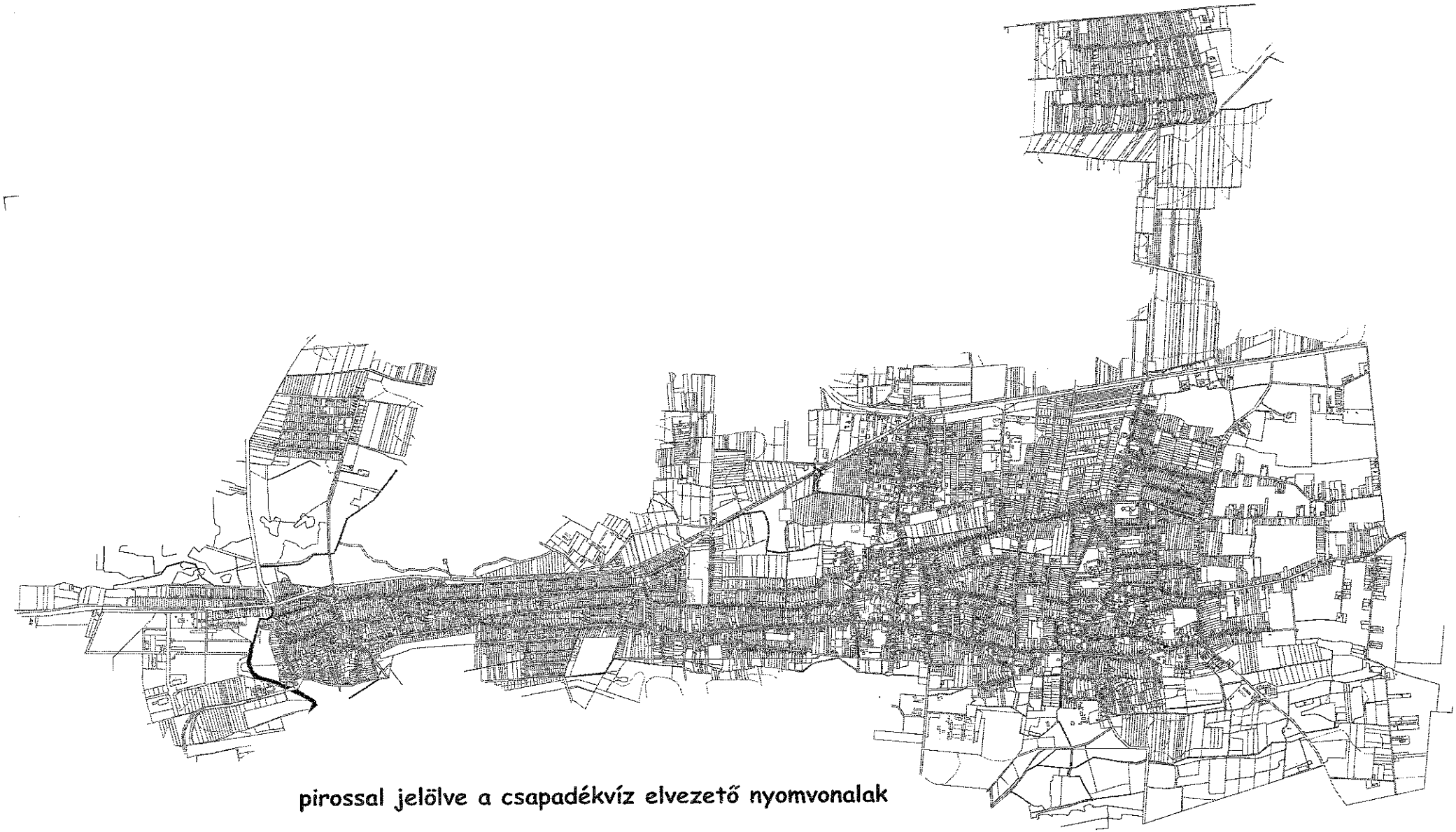

pirossal jelölve a csapadékvíz elvezető nyomvonalak

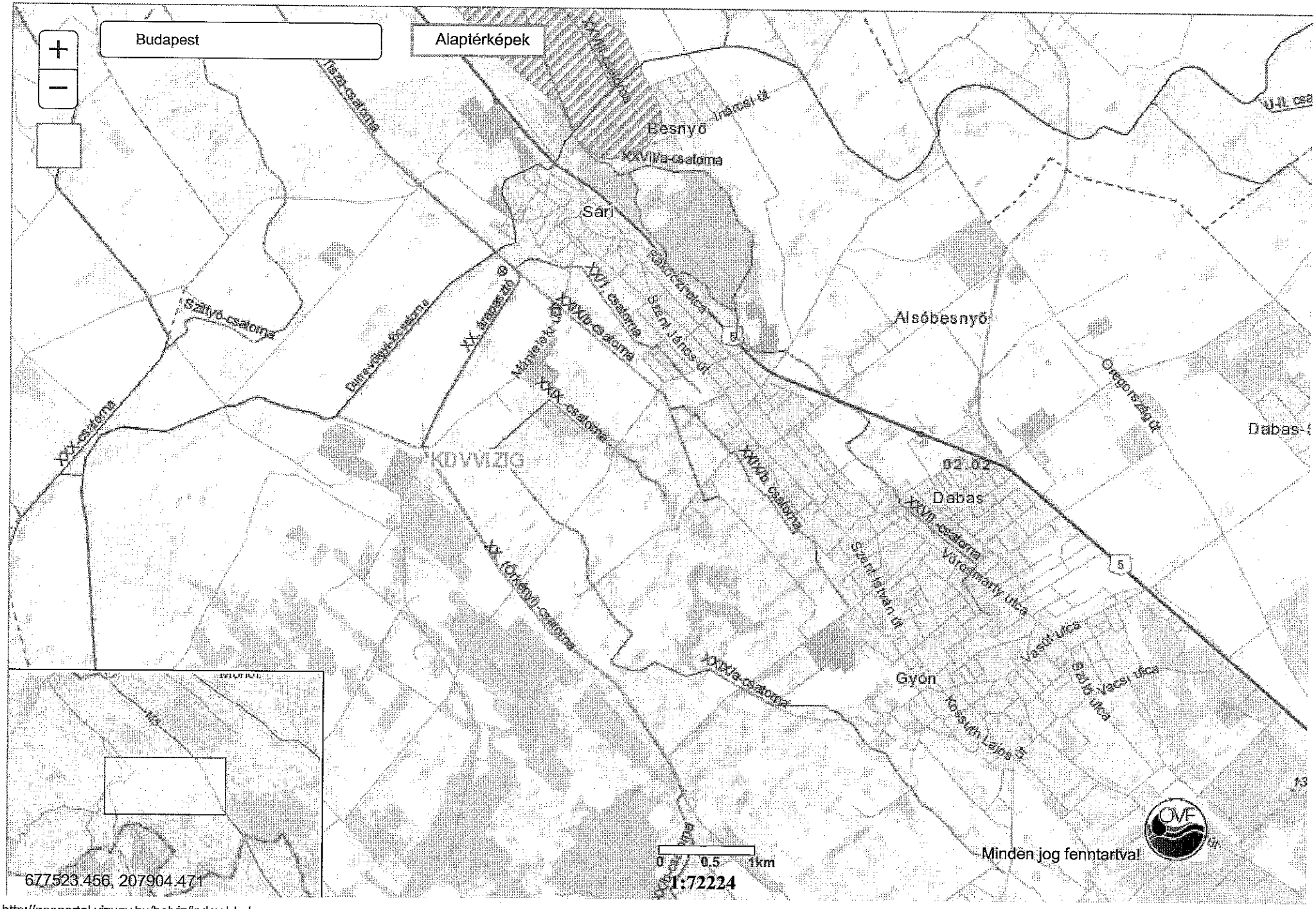
Budapest
Alaptérképek
Besnyő
Sári
Alsóbesnyő
Dabas
Gyón
KDVVIZIG
Szilyó-csatorna
Szent János út
Szent István út
Vörösmarty utca
Vasút utca
Szőlő utca
Vacsi utca
Kossuth Lajos
Öregorszig út
Minden jog fenntartva!
0 0.5 1km
1:72224
677523.456, 207904.471

Kimutatások

(4 oldal)

Kimutatás a településen található védelmi anyagokról és eszközökről (1 oldal)

Kimutatás belvízvédekezés gép, eszköz, anyag és létszámigény szükségletéről (1 oldal)

Közerők mozgósítási terve (1 oldal)

Település kiürítési és mentési terve (1 oldal)

DABAS VÁROS ÖNKORMÁNYZATA
2370 Dabas, Szent István tér 1.
Telefon: 06/29/561-200, 06/29/561-201; E-mail: dabas@dabas.hu

Kimutatás a településen található védelmi anyagokról és eszközökről

Tárolás helye	Védelmi eszközök és anyagok																	
	Ásó	Lapát	Balta	Acskapocs	Fűrész	Csákány	Falléska	Csörlők	Zsák	Világító eszköz	Deszka	Gerenda	Palló	Rőzse	Karó	Fólia	Homok	huzal
	db	db	db	db	db	db	db	db	db	db	m^3	m^3	m^3	köve	db	m^2	m^3	kg
Önkormányzati készlet	10	20	5		4	4	5	1	20000									
szaküzletből eseti beszerzés				30						10	2	2	2		50	500	500	5

Készítette: Bába János, Kamarai azonosító:06-0770, 06-60651
Közreműködött: Ciklus Környezetvédelmi Mérnöki Iroda Kft.
6120 Kiskunmajsa, Móra Ferenc u. 9/C.

Keltezés: 2022.augusztus

DABAS VÁROS ÖNKORMÁNYZATA
2370 Dabas, Szent István tér 1.
Telefon: 06/29/561-200, 06/29/561-201; E-mail: dabas@dabas.hu

BELVÍZVÉDEKEZÉS GÉP, ESZKÖZ, ANYAG, LÉTSZÁMIGÉNY SZÜKSÉGLETÉRŐL

Védekezés helyszíne	Gépek				Felszerelések és anyagok											Beavatkozók				
	Munkagép		Szállító eszköz		Szivattyú				Homok	Homokzsák			Fólia			Műszaki irányítók			Fizikai	
	(db)				(1000 l/p)				(m^3)	(1000 db)			(1000 m^2)							
	Önkormányzat	Egyéb (gazdálkodó szerv, civil, stb.)	Önkormányzat	Egyéb (gazdálkodó szerv, civil, stb.)	Katasztrófavédelem	VIZIG	Önkormányzat (mobil szivattyú)	Egyéb (gazdálkodó szerv, civil, stb.)	Anyagbeszerzés helye (Kancsár Trans Kft.2370 Dabas, Fő út 69.)	Katasztrófavédelem	VIZIG	Önkormányzat (anyagbeszerzés címe: Vitafort Kft. 2370 Dabas, Szabadság út 3.)	Katasztrófavédelem	VIZIG	Önkormányzat (Vitafort Kft. 2370 Dabas, Szabadság út 3.)	Katasztrófavédelem	VIZIG	Önkormányzat	Önkéntes	Egyéb (gazdálkodó szerv, civil, stb.)
Összesen:	2		1				1													
Egység	db	db	db	db	db	db	db	db	m^3	ezer db	ezer db	ezer db	ezer m^2	ezer m^2	ezer m^2	fő	fő	fő	fő	fő

Készítette: Bába János, Kamarai azonosító:06-0770, 06-60651
Közreműködött: Ciklus Környezetvédelmi Mérnöki Iroda Kft.
6120 Kiskunmajsa, Móra Ferenc u. 9/C.

Keltezés: 202. augusztus

KÖZERŐK MOZGÓSÍTÁSI TERV

Védelemvezető	Szakcsoportok (vezetők és beosztottak)	Beosztott műszaki irányítók	Fizikai		Járművek és gépek		
			Brigádvezető	Beosztott	Gépkezelő	Gépmegnevezése	Teherbírás

A TELEPÜLÉS KIÜRÍTÉSI ÉS MENTÉSI TERVE

Kiürítendő					Rendelkezésre álló			Kiürítési időtartam /óra/	Befogadó	Elhelyezés			Élelmezés		Egészségügyi személyek száma
Családok száma	Lakosok száma	Állatok			személygépkocsi	erőgép	tehergépkocsi			távolság /km/	középületben	magánosoknál	közös konyhában	magánosoknál	
		szarvasmarha	sertés	egyéb állat											

Csapadék – és Talajvízszint mérőállomások adatai

Készítette: Bába János, Kamarai azonosító:06-0770, 06-60651
Közreműködött: Ciklus Környezetvédelmi Mérnöki Iroda Kft.
6120 Kiskunmajsa, Móra Ferenc u. 9/C.

Keltezés: 2022. augusztus

Dabas havi csapadék összeg													
év	január	február	március	április	május	június	július	augusztus	szeptember	október	november	December	összes
2011	21.9	9.2	29	5.6	52.2	77.8	99.6	0	10.9	27.2	0	58.1	391.5
2012	24.2	34.1	0.2	24	33.7	61	109	2.2	31	52.1	6.7	59.6	437.8
2013	54.4	88.9	121.2	37.4	56	35.2	0.8	50.4	37.6	23.3	54.7	1.4	561.3
2014	22.3	43.9	5.6	16.5	101.9	16.2	110.6	151.7	168	86	33.7	57	813.4
2015	76.4	26.7	17.3	3.8	83.9	7.1	31	80.1	74	98.4	27.4	4.2	530.3
2016	69.8	91.4	26.3	11.7	75.9	44.3	130.8	24	54.9	61.2	38.9	2	631.2
2017	33.8	36.1	33.8	57	69	37.5	35.4	60.9	115.5	70.8	35	45.6	630.4
2018	23.1	78.3	92.9	8.6	52.7	114.4	43.7	21.5	72.4	11.3	44.3	22.3	585.5
2019	28.4	9.1	8.9	24.5	106.7	23.1	122.1	27.7	45.9	11.8	76.9	66.3	551.4
2020	12.5	32.1	34.9	8.8	19.9	104	41.9	71.9	13.7	90.3	22	37.2	489.2
2021	17.8	37.9	4.6	40.8	102.1	21.4	39.1	48	28.6	22.9	49.5	40.9	453.6

Állomás név	Törzsszám	Év	Időpont	Talajvízállás [cm]
Dabas	4057	2021	2021.01.01 08:00	243
			2021.01.01 12:00	245
			2021.01.01 16:00	245
			2021.01.02 08:00	244
			2021.01.03 08:00	244
			2021.01.04 08:00	244
			2021.01.05 08:00	243
			2021.01.06 08:00	243
			2021.01.07 08:00	242
			2021.01.07 16:00	242
			2021.01.08 08:00	241
			2021.01.09 08:00	240
			2021.01.10 08:00	240
			2021.01.11 08:00	240
			2021.01.11 20:00	240
			2021.01.12 08:00	239
			2021.01.13 08:00	239
			2021.01.14 08:00	239
			2021.01.15 04:00	238
			2021.01.15 08:00	239
			2021.01.16 04:00	239
			2021.01.16 08:00	243
			2021.01.16 12:00	239
			2021.01.17 08:00	238
			2021.01.18 00:00	238
			2021.01.18 04:00	244
			2021.01.18 08:00	242
			2021.01.18 12:00	246
			2021.01.18 16:00	239
			2021.01.19 08:00	238
			2021.01.20 08:00	238
			2021.01.20 20:00	237
			2021.01.21 08:00	238
			2021.01.22 08:00	237
			2021.01.23 08:00	238
			2021.01.24 08:00	237
			2021.01.25 08:00	237
			2021.01.26 08:00	237
			2021.01.26 11:48	238
			2021.01.27 08:00	237
			2021.01.28 08:00	237
			2021.01.29 08:00	238
			2021.01.30 04:00	237
			2021.01.30 08:00	236
			2021.01.30 16:00	239
			2021.01.31 00:00	237
			2021.01.31 08:00	236
			2021.01.31 16:00	238

Állomás név	Törzsszám	Év	Időpont	Talajvízállás [cm]
Dabas	4057	2021	2021.02.01 00:00	236
			2021.02.01 08:00	236
			2021.02.01 16:00	238
			2021.02.02 08:00	237
			2021.02.03 08:00	237
			2021.02.04 04:00	237
			2021.02.04 08:00	236
			2021.02.04 12:00	238
			2021.02.05 04:00	236
			2021.02.05 08:00	237
			2021.02.05 16:00	238
			2021.02.06 08:00	237
			2021.02.07 08:00	237
			2021.02.07 12:00	238
			2021.02.07 20:00	236
			2021.02.08 08:00	236
			2021.02.09 08:00	235
			2021.02.09 16:00	235
			2021.02.10 04:00	228
			2021.02.10 08:00	229
			2021.02.10 20:00	230
			2021.02.11 00:00	229
			2021.02.11 04:00	224
			2021.02.11 08:00	222
			2021.02.11 12:00	222
			2021.02.12 04:00	222
			2021.02.12 08:00	220
			2021.02.12 12:00	223
			2021.02.12 20:00	221
			2021.02.13 00:00	232
			2021.02.13 08:00	224
			2021.02.13 12:00	225
			2021.02.13 20:00	222
			2021.02.14 00:00	228
			2021.02.14 08:00	222
			2021.02.15 00:00	222
			2021.02.15 04:00	227
			2021.02.15 08:00	224
			2021.02.15 12:00	223
			2021.02.15 20:00	221
			2021.02.16 08:00	230
			2021.02.16 12:00	223
			2021.02.17 08:00	222
			2021.02.18 08:00	223
			2021.02.19 08:00	222
			2021.02.20 08:00	222
			2021.02.21 04:00	222
			2021.02.21 08:00	221
			2021.02.21 12:00	223
			2021.02.22 04:00	221
			2021.02.22 08:00	221
			2021.02.22 16:00	223
			2021.02.23 08:00	222
			2021.02.23 12:00	225
			2021.02.24 08:00	224
			2021.02.24 16:00	225
			2021.02.24 20:00	223
			2021.02.25 08:00	223
			2021.02.26 08:00	223
			2021.02.27 08:00	223
			2021.02.28 08:00	224

Állomás név	Törzsszám	Év	Időpont	Talajvízállás [cm]
Dabas	4057	2021	2021.03.01 08:00	223
			2021.03.02 08:00	224
			2021.03.03 08:00	224
			2021.03.04 08:00	223
			2021.03.05 08:00	223
			2021.03.06 00:00	224
			2021.03.06 08:00	225
			2021.03.07 08:00	225
			2021.03.08 08:00	224
			2021.03.09 08:00	225
			2021.03.10 08:00	225
			2021.03.10 12:00	225
			2021.03.11 04:00	226
			2021.03.11 08:00	230
			2021.03.11 12:00	226
			2021.03.12 08:00	225
			2021.03.13 08:00	226
			2021.03.14 08:00	226
			2021.03.15 08:00	226
			2021.03.16 08:00	226
			2021.03.17 08:00	227
			2021.03.18 08:00	227
			2021.03.18 12:00	228
			2021.03.19 08:00	227
			2021.03.20 08:00	228
			2021.03.21 08:00	228
			2021.03.22 08:00	227
			2021.03.22 20:00	228
			2021.03.23 08:00	229
			2021.03.24 08:00	229
			2021.03.25 08:00	230
			2021.03.26 08:00	230
			2021.03.27 00:00	231
			2021.03.27 08:00	230
			2021.03.27 20:00	231
			2021.03.28 08:00	232
			2021.03.29 08:00	232
			2021.03.30 04:00	233
			2021.03.30 08:00	232
			2021.03.31 08:00	232

Állomás név	Törzsszám	Év	Időpont	Talajvízállás [cm]
Dabas	4057	2021	2021.04.01 08:00	232
			2021.04.02 08:00	232
			2021.04.03 08:00	233
			2021.04.03 16:00	233
			2021.04.04 08:00	234
			2021.04.05 08:00	233
			2021.04.05 16:00	233
			2021.04.06 08:00	233
			2021.04.06 12:00	233
			2021.04.07 08:00	234
			2021.04.08 08:00	235
			2021.04.09 00:00	236
			2021.04.09 08:00	235
			2021.04.10 08:00	235
			2021.04.11 08:00	236
			2021.04.12 08:00	236
			2021.04.13 08:00	236
			2021.04.13 12:00	236
			2021.04.13 20:00	234
			2021.04.14 08:00	228
			2021.04.15 08:00	228
			2021.04.16 08:00	228
			2021.04.17 08:00	228
			2021.04.18 08:00	228
			2021.04.19 08:00	228
			2021.04.20 08:00	228
			2021.04.21 08:00	228
			2021.04.22 08:00	228
			2021.04.23 08:00	229
			2021.04.24 08:00	229
			2021.04.24 12:00	229
			2021.04.25 08:00	230
			2021.04.26 08:00	230
			2021.04.27 08:00	230
			2021.04.28 08:00	231
			2021.04.29 08:00	232
			2021.04.30 08:00	232

Állomás név	Törzsszám	Év	Időpont	Talajvízállás [cm]
Dabas	4057	2021	2021.05.01 08:00	233
			2021.05.01 12:00	234
			2021.05.02 08:00	234
			2021.05.03 08:00	235
			2021.05.04 08:00	236
			2021.05.05 08:00	236
			2021.05.05 16:00	237
			2021.05.06 08:00	238
			2021.05.07 08:00	238
			2021.05.08 08:00	238
			2021.05.09 08:00	238
			2021.05.09 16:00	239
			2021.05.10 08:00	239
			2021.05.10 16:00	240
			2021.05.11 08:00	240
			2021.05.11 16:00	241
			2021.05.12 08:00	241
			2021.05.13 00:00	241
			2021.05.13 08:00	238
			2021.05.13 12:00	238
			2021.05.14 08:00	238
			2021.05.15 08:00	239
			2021.05.15 16:00	240
			2021.05.16 08:00	238
			2021.05.16 16:00	238
			2021.05.17 08:00	238
			2021.05.17 12:00	237
			2021.05.18 00:00	232
			2021.05.18 08:00	232
			2021.05.19 08:00	233
			2021.05.20 04:00	232
			2021.05.20 08:00	226
			2021.05.20 12:00	222
			2021.05.21 00:00	219
			2021.05.21 08:00	219
			2021.05.22 08:00	220
			2021.05.22 20:00	220
			2021.05.23 08:00	221
			2021.05.23 12:00	220
			2021.05.23 16:00	219
			2021.05.23 20:00	215
			2021.05.24 08:00	213
			2021.05.25 08:00	214
			2021.05.25 12:00	214
			2021.05.26 08:00	215
			2021.05.27 08:00	216
			2021.05.28 08:00	217
			2021.05.28 16:00	218
			2021.05.29 08:00	219
			2021.05.29 16:00	220
			2021.05.30 08:00	221
			2021.05.30 16:00	223
			2021.05.31 08:00	221
			2021.05.31 16:00	221

Állomás név	Törzsszám	Év	Időpont	Talajvízállás [cm]
Dabas	4057	2021	2021.06.01 08:00	221
			2021.06.01 12:00	222
			2021.06.02 08:00	223
			2021.06.03 08:00	225
			2021.06.04 08:00	227
			2021.06.05 08:00	229
			2021.06.06 00:00	231
			2021.06.06 08:00	230
			2021.06.07 08:00	231
			2021.06.08 00:00	233
			2021.06.08 08:00	233
			2021.06.08 16:00	233
			2021.06.09 00:00	235
			2021.06.09 08:00	235
			2021.06.09 12:00	235
			2021.06.10 00:00	237
			2021.06.10 08:00	235
			2021.06.11 08:00	235
			2021.06.12 08:00	235
			2021.06.12 16:00	236
			2021.06.13 08:00	237
			2021.06.14 08:00	239
			2021.06.14 16:00	239
			2021.06.14 20:00	240
			2021.06.15 12:00	240
			2021.06.15 16:00	241
			2021.06.15 20:00	241
			2021.06.16 00:00	242
			2021.06.16 04:00	241
			2021.06.16 08:00	241
			2021.06.16 16:00	243
			2021.06.16 20:00	243
			2021.06.17 00:00	244
			2021.06.17 04:00	243
			2021.06.17 12:00	245
			2021.06.17 20:00	245
			2021.06.18 00:00	246
			2021.06.18 04:00	245
			2021.06.18 08:00	245
			2021.06.18 16:00	247
			2021.06.18 20:00	247
			2021.06.19 00:00	248
			2021.06.19 04:00	247
			2021.06.19 08:00	247
			2021.06.19 16:00	249
			2021.06.19 20:00	249
			2021.06.20 00:00	250
			2021.06.20 04:00	249
			2021.06.20 12:00	249
			2021.06.20 20:00	251
			2021.06.21 00:00	251
			2021.06.21 04:00	250
			2021.06.21 08:00	250
			2021.06.21 12:00	251
			2021.06.21 16:00	251
			2021.06.21 20:00	252
			2021.06.22 08:00	252
			2021.06.22 12:00	253
			2021.06.22 16:00	253
			2021.06.23 00:00	255
			2021.06.23 04:00	254
			2021.06.23 08:00	254
			2021.06.23 12:00	255
			2021.06.23 16:00	255
			2021.06.23 20:00	256
			2021.06.24 00:00	256
			2021.06.24 04:00	255
			2021.06.24 12:00	257
			2021.06.24 16:00	257
			2021.06.24 20:00	258
			2021.06.25 00:00	258
			2021.06.25 04:00	257
			2021.06.25 08:00	257
			2021.06.25 16:00	259
			2021.06.25 20:00	259
			2021.06.26 00:00	258
			2021.06.26 12:00	258
			2021.06.26 20:00	260
			2021.06.27 08:00	260
			2021.06.27 12:00	261
			2021.06.27 16:00	261
			2021.06.27 20:00	262
			2021.06.28 00:00	262
			2021.06.28 04:00	261
			2021.06.28 08:00	261
			2021.06.28 12:00	262
			2021.06.28 16:00	262
			2021.06.29 00:00	264
			2021.06.29 04:00	262
			2021.06.29 08:00	262
			2021.06.29 16:00	264
			2021.06.29 20:00	264
			2021.06.30 00:00	265
			2021.06.30 04:00	264
			2021.06.30 08:00	264
			2021.06.30 20:00	267

Állomás név	Törzszám	Év	Időpont	Talajvízállás [cm]
Dabas	4057	2021	2021.07.01 00:00	267
			2021.07.01 04:00	265
			2021.07.01 16:00	265
			2021.07.01 20:00	266
			2021.07.02 04:00	266
			2021.07.02 08:00	265
			2021.07.02 12:00	266
			2021.07.03 12:00	266
			2021.07.03 20:00	268
			2021.07.04 00:00	268
			2021.07.04 04:00	267
			2021.07.04 08:00	267
			2021.07.04 16:00	269
			2021.07.05 12:00	269
			2021.07.05 16:00	270
			2021.07.05 20:00	270
			2021.07.06 00:00	271
			2021.07.06 04:00	270
			2021.07.06 08:00	270
			2021.07.06 12:00	271
			2021.07.06 16:00	271
			2021.07.06 20:00	273
			2021.07.07 00:00	273
			2021.07.07 04:00	272
			2021.07.07 12:00	272
			2021.07.07 20:00	274
			2021.07.08 08:00	274
			2021.07.08 12:00	275
			2021.07.08 16:00	275
			2021.07.08 20:00	276
			2021.07.09 00:00	276
			2021.07.09 04:00	275
			2021.07.10 12:00	275
			2021.07.10 20:00	277
			2021.07.11 12:00	277
			2021.07.11 16:00	278
			2021.07.12 08:00	278
			2021.07.12 12:00	279
			2021.07.12 16:00	279
			2021.07.12 20:00	280
			2021.07.13 00:00	280
			2021.07.13 04:00	279
			2021.07.13 08:00	279
			2021.07.13 12:00	280
			2021.07.13 16:00	280
			2021.07.13 20:00	281
			2021.07.14 04:00	281
			2021.07.14 08:00	282
			2021.07.14 16:00	282
			2021.07.14 20:00	283
			2021.07.15 00:00	283
			2021.07.15 12:00	280
			2021.07.15 16:00	280
			2021.07.15 20:00	281
			2021.07.16 00:00	281
			2021.07.16 04:00	280
			2021.07.16 12:00	280
			2021.07.16 16:00	281
			2021.07.16 20:00	281
			2021.07.17 00:00	282
			2021.07.17 04:00	280
			2021.07.17 08:00	277
			2021.07.17 12:00	276
			2021.07.17 16:00	276
			2021.07.17 20:00	275
			2021.07.18 20:00	275
			2021.07.19 00:00	276
			2021.07.20 12:00	276
			2021.07.20 16:00	277
			2021.07.20 20:00	277
			2021.07.21 00:00	278
			2021.07.21 12:00	278
			2021.07.21 16:00	279
			2021.07.21 20:00	279
			2021.07.22 00:00	280
			2021.07.22 12:00	280
			2021.07.22 16:00	281
			2021.07.23 08:00	281
			2021.07.23 12:00	282
			2021.07.23 16:00	282
			2021.07.23 20:00	283
			2021.07.24 04:00	283
			2021.07.24 08:00	282
			2021.07.24 16:00	284
			2021.07.24 20:00	284
			2021.07.25 00:00	285
			2021.07.25 04:00	284
			2021.07.25 16:00	284
			2021.07.25 20:00	285
			2021.07.26 12:00	285
			2021.07.26 16:00	285
			2021.07.26 20:00	286
			2021.07.27 00:00	287
			2021.07.27 04:00	286
			2021.07.27 08:00	286
			2021.07.27 12:00	287
			2021.07.27 16:00	287
			2021.07.27 20:00	288
			2021.07.28 12:00	288
			2021.07.28 16:00	289
			2021.07.28 20:00	289
			2021.07.29 00:00	290
			2021.07.29 04:00	289
			2021.07.29 12:00	289
			2021.07.29 20:00	291
			2021.07.30 00:00	291
			2021.07.30 04:00	290
			2021.07.30 08:00	290
			2021.07.30 12:00	291
			2021.07.30 16:00	291
			2021.07.30 20:00	292
			2021.07.31 00:00	292
			2021.07.31 04:00	291
			2021.07.31 16:00	291
			2021.07.31 20:00	292

Állomás név	Törzszám	Év	Időpont	Talajvízállás [cm]
Dabas	4057	2021	2021.08.01 00:00	292
			2021.08.01 04:00	291
			2021.08.02 16:00	291
			2021.08.02 20:00	292
			2021.08.03 16:00	292
			2021.08.03 20:00	293
			2021.08.04 12:00	293
			2021.08.04 16:00	294
			2021.08.05 04:00	294
			2021.08.05 08:00	293
			2021.08.06 16:00	293
			2021.08.06 20:00	294
			2021.08.07 12:00	294
			2021.08.07 20:00	296
			2021.08.08 12:00	296
			2021.08.08 16:00	297
			2021.08.09 00:00	297
			2021.08.09 04:00	295
			2021.08.09 08:00	294
			2021.08.10 12:00	294
			2021.08.10 16:00	295
			2021.08.10 20:00	295
			2021.08.11 00:00	296
			2021.08.11 16:00	296
			2021.08.11 20:00	297
			2021.08.12 06:00	297
			2021.08.12 12:00	298
			2021.08.12 20:00	298
			2021.08.13 00:00	299
			2021.08.13 04:00	298
			2021.08.13 08:00	298
			2021.08.13 12:00	299
			2021.08.13 16:00	299
			2021.08.13 20:00	300
			2021.08.14 12:00	300
			2021.08.14 16:00	301
			2021.08.15 04:00	301
			2021.08.15 08:00	300
			2021.08.15 16:00	302
			2021.08.16 04:00	302
			2021.08.16 08:00	301
			2021.08.16 12:00	301
			2021.08.16 16:00	302
			2021.08.18 00:00	302
			2021.08.18 04:00	301
			2021.08.18 12:00	301
			2021.08.18 16:00	302
			2021.08.19 12:00	302
			2021.08.19 16:00	303
			2021.08.20 12:00	303
			2021.08.20 16:00	304
			2021.08.21 12:00	304
			2021.08.21 16:00	305
			2021.08.22 16:00	305
			2021.08.22 20:00	306
			2021.08.24 00:00	306
			2021.08.24 04:00	305
			2021.08.24 16:00	305
			2021.08.24 20:00	306
			2021.08.25 16:00	306
			2021.08.25 20:00	307
			2021.08.26 16:00	307
			2021.08.26 20:00	308
			2021.08.27 00:00	308
			2021.08.27 04:00	307
			2021.08.28 04:00	307
			2021.08.28 08:00	306
			2021.08.28 12:00	306
			2021.08.28 16:00	307
			2021.08.30 12:00	307
			2021.08.30 16:00	308
			2021.08.31 16:00	308
			2021.08.31 20:00	309

Állomás név	Törzszám	Év	Időpont	Talajvízállás [cm]
Dabas	4057	2021	2021.09.01 20:00	309
			2021.09.02 00:00	310
			2021.09.02 04:00	310
			2021.09.02 08:00	309
			2021.09.02 12:00	310
			2021.09.03 12:00	310
			2021.09.03 16:00	311
			2021.09.04 16:00	311
			2021.09.04 20:00	312
			2021.09.05 16:00	312
			2021.09.05 20:00	313
			2021.09.06 16:00	313
			2021.09.06 20:00	314
			2021.09.07 00:00	314
			2021.09.07 04:00	313
			2021.09.07 12:00	313
			2021.09.07 16:00	314
			2021.09.08 16:00	314
			2021.09.08 20:00	315
			2021.09.09 16:00	315
			2021.09.09 20:00	316
			2021.09.10 00:00	316
			2021.09.10 04:00	315
			2021.09.10 12:00	315
			2021.09.10 16:00	316
			2021.09.11 12:00	316
			2021.09.11 16:00	317
			2021.09.12 16:00	317
			2021.09.12 20:00	318
			2021.09.13 04:00	318
			2021.09.13 08:00	317
			2021.09.13 12:00	318
			2021.09.13 20:00	318
			2021.09.14 00:00	319
			2021.09.14 04:00	318
			2021.09.14 12:00	318
			2021.09.14 16:00	319
			2021.09.15 16:00	319
			2021.09.15 20:00	320
			2021.09.18 16:00	320
			2021.09.18 20:00	321
			2021.09.19 00:00	321
			2021.09.19 04:00	320
			2021.09.19 16:00	320
			2021.09.19 20:00	321
			2021.09.22 12:00	321
			2021.09.22 16:00	320
			2021.09.24 16:00	320
			2021.09.24 20:00	321
			2021.09.25 12:00	321
			2021.09.25 16:00	322
			2021.09.26 20:00	322
			2021.09.27 00:00	323
			2021.09.27 04:00	322
			2021.09.27 12:00	322
			2021.09.27 16:00	320
			2021.09.30 12:00	320
			2021.09.30 16:00	319
			2021.09.30 20:00	319

Állomás név	Törzsszám	Év	Időpont	Talajvízállás [cm]
Dabas	4057	2021	2021.10.01 00:00	318
			2021.10.02 00:00	318
			2021.10.02 04:00	317
			2021.10.02 12:00	317
			2021.10.02 16:00	318
			2021.10.03 20:00	318
			2021.10.04 00:00	319
			2021.10.04 20:00	319
			2021.10.05 00:00	320
			2021.10.05 00:00	320
			2021.10.05 04:00	321
			2021.10.06 08:00	321
			2021.10.06 12:00	320
			2021.10.06 20:00	316
			2021.10.07 00:00	316
			2021.10.07 04:00	315
			2021.10.07 08:00	315
			2021.10.07 12:00	313
			2021.10.07 16:00	313
			2021.10.07 20:00	312
			2021.10.09 00:00	312
			2021.10.09 04:00	311
			2021.10.09 12:00	311
			2021.10.09 16:00	312
			2021.10.10 00:00	312
			2021.10.10 04:00	311
			2021.10.10 12:00	311
			2021.10.10 16:00	310
			2021.10.11 04:00	310
			2021.10.11 08:00	309
			2021.10.15 08:00	309
			2021.10.15 12:00	308
			2021.10.20 16:00	308
			2021.10.20 20:00	307
			2021.10.21 20:00	307
			2021.10.22 00:00	308
			2021.10.22 04:00	307
			2021.10.22 08:00	307
			2021.10.22 12:00	308
			2021.10.22 16:00	307
			2021.10.22 20:00	307
			2021.10.23 00:00	308
			2021.10.23 04:00	308
			2021.10.23 08:00	307
			2021.10.23 12:00	308
			2021.10.25 00:00	308
			2021.10.25 04:00	307
			2021.10.28 04:00	307
			2021.10.28 08:00	306
			2021.10.31 04:00	306
			2021.10.31 08:00	305

Állomás név	Törzsszám	Év	Időpont	Talajvízállás [cm]
Dabas	4057	2021	2021.11.02 00:00	305
			2021.11.02 04:00	304
			2021.11.04 00:00	304
			2021.11.04 04:00	303
			2021.11.04 08:00	303
			2021.11.04 12:00	300
			2021.11.04 16:00	298
			2021.11.04 20:00	297
			2021.11.06 00:00	297
			2021.11.06 04:00	298
			2021.11.06 16:00	298
			2021.11.06 20:00	297
			2021.11.08 20:00	297
			2021.11.09 00:00	296
			2021.11.09 08:00	296
			2021.11.09 12:00	297
			2021.11.09 16:00	297
			2021.11.09 20:00	296
			2021.11.11 08:00	296
			2021.11.11 12:00	295
			2021.11.15 12:00	295
			2021.11.15 16:00	294
			2021.11.17 20:00	294
			2021.11.18 00:00	293
			2021.11.18 08:00	293
			2021.11.18 12:00	294
			2021.11.18 16:00	293
			2021.11.18 20:00	294
			2021.11.19 00:00	293
			2021.11.19 04:00	293
			2021.11.19 12:00	295
			2021.11.19 16:00	293
			2021.11.20 12:00	293
			2021.11.20 16:00	294
			2021.11.20 20:00	291
			2021.11.21 00:00	292
			2021.11.21 04:00	291
			2021.11.21 08:00	292
			2021.11.21 16:00	292
			2021.11.21 20:00	293
			2021.11.22 04:00	293
			2021.11.22 08:00	292
			2021.11.22 12:00	293
			2021.11.23 00:00	290
			2021.11.23 08:00	290
			2021.11.23 12:00	293
			2021.11.23 16:00	292
			2021.11.23 20:00	290
			2021.11.24 04:00	290
			2021.11.24 08:00	291
			2021.11.24 12:00	294
			2021.11.24 16:00	292
			2021.11.24 20:00	291
			2021.11.25 00:00	291
			2021.11.25 04:00	293
			2021.11.25 12:00	293
			2021.11.25 16:00	292
			2021.11.26 00:00	292
			2021.11.26 04:00	293
			2021.11.26 08:00	292
			2021.11.26 12:00	292
			2021.11.26 16:00	291
			2021.11.26 20:00	291
			2021.11.27 00:00	289
			2021.11.27 04:00	290
			2021.11.27 08:00	289
			2021.11.27 12:00	291
			2021.11.28 16:00	291
			2021.11.28 20:00	289
			2021.11.29 00:00	288
			2021.11.29 04:00	288
			2021.11.29 08:00	287
			2021.11.29 12:00	288
			2021.11.29 16:00	287

Állomás név	Törzsszám	Év	Időpont	Talajvízállás [cm]
Dabas	4057	2021	2021.12.02 16:00	287
			2021.12.02 20:00	285
			2021.12.03 00:00	278
			2021.12.03 08:00	276
			2021.12.03 12:00	276
			2021.12.03 16:00	277
			2021.12.03 20:00	276
			2021.12.04 00:00	276
			2021.12.04 04:00	278
			2021.12.04 08:00	277
			2021.12.04 12:00	279
			2021.12.04 16:00	278
			2021.12.04 20:00	279
			2021.12.06 12:00	279
			2021.12.06 16:00	278
			2021.12.07 00:00	278
			2021.12.07 04:00	277
			2021.12.07 16:00	277
			2021.12.07 20:00	278
			2021.12.08 00:00	277
			2021.12.08 08:00	275
			2021.12.08 12:00	277
			2021.12.08 16:00	276
			2021.12.10 00:00	276
			2021.12.10 04:00	275
			2021.12.11 04:00	275
			2021.12.11 08:00	274
			2021.12.12 00:00	274
			2021.12.12 04:00	273
			2021.12.12 08:00	273
			2021.12.12 12:00	274
			2021.12.12 16:00	274
			2021.12.12 20:00	273
			2021.12.13 04:00	273
			2021.12.13 08:00	271
			2021.12.13 12:00	273
			2021.12.13 16:00	273
			2021.12.13 20:00	271
			2021.12.14 08:00	271
			2021.12.14 12:00	273
			2021.12.14 20:00	273
			2021.12.15 00:00	272
			2021.12.15 08:00	272
			2021.12.15 12:00	273
			2021.12.15 16:00	273
			2021.12.15 20:00	272
			2021.12.17 16:00	272
			2021.12.17 20:00	270
			2021.12.18 00:00	270
			2021.12.18 04:00	271
			2021.12.18 08:00	270
			2021.12.18 12:00	272
			2021.12.18 16:00	271
			2021.12.20 00:00	271
			2021.12.20 04:00	270
			2021.12.20 08:00	270
			2021.12.20 12:00	271
			2021.12.20 16:00	270
			2021.12.21 04:00	270
			2021.12.21 08:00	269
			2021.12.21 12:00	271
			2021.12.21 16:00	270
			2021.12.21 20:00	270
			2021.12.22 00:00	269
			2021.12.22 04:00	272
			2021.12.22 08:00	272
			2021.12.22 12:00	271
			2021.12.22 16:00	271
			2021.12.22 20:00	269
			2021.12.23 00:00	270
			2021.12.24 04:00	270
			2021.12.24 08:00	271
			2021.12.24 12:00	270
			2021.12.24 16:00	270
			2021.12.24 20:00	271
			2021.12.25 00:00	270
			2021.12.25 04:00	270
			2021.12.25 08:00	269
			2021.12.25 12:00	271
			2021.12.25 16:00	270
			2021.12.26 08:00	270
			2021.12.26 12:00	271
			2021.12.26 16:00	270
			2021.12.26 20:00	268
			2021.12.27 00:00	268
			2021.12.27 04:00	269
			2021.12.27 08:00	269
			2021.12.27 12:00	270
			2021.12.27 16:00	270
			2021.12.27 20:00	269
			2021.12.28 12:00	269
			2021.12.28 16:00	270
			2021.12.29 16:00	270
			2021.12.29 20:00	269
			2021.12.30 04:00	269
			2021.12.30 08:00	268
			2021.12.30 12:00	269
			2021.12.30 16:00	269
			2021.12.30 20:00	268
			2021.12.31 00:00	269
			2021.12.31 04:00	268
			2021.12.31 12:00	268
			2021.12.31 16:00	270
			2021.12.31 20:00	268

Állomás név	Törzsszám	Év	Időpont	Talajvízállás [cm]
Dabas	4357	2021	2021.01.01 08:00	289
			2021.01.01 12:00	289
			2021.01.02 08:00	288
			2021.01.03 04:00	288
			2021.01.03 08:00	287
			2021.01.04 08:00	287
			2021.01.05 08:00	286
			2021.01.06 08:00	286
			2021.01.06 12:00	286
			2021.01.07 08:00	285
			2021.01.08 08:00	284
			2021.01.09 04:00	283
			2021.01.09 08:00	284
			2021.01.10 08:00	283
			2021.01.10 12:00	283
			2021.01.11 08:00	282
			2021.01.12 08:00	281
			2021.01.13 08:00	281
			2021.01.14 08:00	280
			2021.01.15 08:00	280
			2021.01.15 12:00	280
			2021.01.16 08:00	280
			2021.01.17 08:00	279
			2021.01.18 08:00	279
			2021.01.19 08:00	279
			2021.01.20 08:00	279
			2021.01.21 08:00	278
			2021.01.22 08:00	278
			2021.01.23 08:00	278
			2021.01.24 08:00	277
			2021.01.25 08:00	277
			2021.01.26 08:00	277
			2021.01.26 11:35	276
			2021.01.27 08:00	277
			2021.01.28 04:00	276
			2021.01.28 08:00	277
			2021.01.29 08:00	276
			2021.01.29 20:00	276
			2021.01.30 08:00	275
			2021.01.31 08:00	275

Állomás név	Törzsszám	Év	Időpont	Talajvízállás [cm]
Dabas	4357	2021	2021.02.01 08:00	275
			2021.02.02 08:00	275
			2021.02.03 08:00	274
			2021.02.04 08:00	274
			2021.02.05 08:00	274
			2021.02.06 08:00	273
			2021.02.07 08:00	273
			2021.02.07 20:00	273
			2021.02.08 08:00	272
			2021.02.09 08:00	272
			2021.02.09 12:00	272
			2021.02.10 08:00	269
			2021.02.11 04:00	266
			2021.02.11 08:00	265
			2021.02.12 08:00	264
			2021.02.13 04:00	263
			2021.02.13 08:00	263
			2021.02.14 08:00	262
			2021.02.15 08:00	262
			2021.02.16 08:00	261
			2021.02.16 16:00	261
			2021.02.17 08:00	260
			2021.02.18 08:00	260
			2021.02.19 08:00	260
			2021.02.20 08:00	259
			2021.02.20 12:00	259
			2021.02.21 08:00	258
			2021.02.22 08:00	257
			2021.02.22 20:00	257
			2021.02.23 08:00	257
			2021.02.24 08:00	257
			2021.02.25 08:00	257
			2021.02.26 08:00	256
			2021.02.27 08:00	257
			2021.02.28 08:00	256

Állomás név	Törzsszám	Év	Időpont	Talajvízállás [cm]
Dabas	4357	2021	2021.03.01 08:00	256
			2021.03.02 08:00	257
			2021.03.03 08:00	256
			2021.03.04 08:00	256
			2021.03.04 20:00	256
			2021.03.05 08:00	256
			2021.03.05 12:00	256
			2021.03.06 08:00	257
			2021.03.07 08:00	257
			2021.03.08 08:00	257
			2021.03.08 16:00	257
			2021.03.09 08:00	257
			2021.03.09 12:00	258
			2021.03.09 16:00	257
			2021.03.10 08:00	257
			2021.03.10 12:00	258
			2021.03.11 20:00	258
			2021.03.12 00:00	257
			2021.03.12 04:00	257
			2021.03.12 08:00	258
			2021.03.13 08:00	258
			2021.03.13 12:00	259
			2021.03.13 16:00	259
			2021.03.13 20:00	258
			2021.03.16 12:00	258
			2021.03.16 16:00	259
			2021.03.20 04:00	259
			2021.03.20 08:00	260
			2021.03.21 08:00	260
			2021.03.21 12:00	259
			2021.03.22 04:00	259
			2021.03.22 08:00	260
			2021.03.23 16:00	260
			2021.03.23 20:00	261
			2021.03.25 04:00	261
			2021.03.25 08:00	262
			2021.03.26 04:00	262
			2021.03.26 08:00	263
			2021.03.27 16:00	263
			2021.03.27 20:00	264
			2021.03.28 16:00	264
			2021.03.28 20:00	265
			2021.03.29 00:00	264
			2021.03.29 04:00	264
			2021.03.29 08:00	265
			2021.03.29 12:00	265
			2021.03.29 16:00	266
			2021.03.29 20:00	265
			2021.03.30 08:00	265
			2021.03.30 12:00	266
			2021.03.30 20:00	266
			2021.03.31 00:00	265
			2021.03.31 04:00	265
			2021.03.31 08:00	266

Állomás név	Törzsszám	Év	Időpont	Telejvízállás [cm]
			2021.04.01 00:00	286
			2021.04.01 04:00	285
			2021.04.01 08:00	286
			2021.04.01 12:00	286
			2021.04.01 16:00	287
			2021.04.02 00:00	287
			2021.04.02 04:00	289
			2021.04.02 08:00	287
			2021.04.02 12:00	287
			2021.04.02 16:00	288
			2021.04.03 00:00	288
			2021.04.03 04:00	287
			2021.04.03 08:00	287
			2021.04.03 12:00	288
			2021.04.03 16:00	288
			2021.04.04 00:00	288
			2021.04.04 04:00	287
			2021.04.04 08:00	287
			2021.04.04 12:00	288
			2021.04.04 16:00	288
			2021.04.05 00:00	289
			2021.04.05 04:00	290
			2021.04.05 08:00	270
			2021.04.05 12:00	270
			2021.04.05 16:00	269
			2021.04.06 00:00	269
			2021.04.06 04:00	270
			2021.04.06 08:00	270
			2021.04.06 12:00	270
			2021.04.06 16:00	271
			2021.04.11 00:00	271
			2021.04.11 04:00	270
			2021.04.11 08:00	271
			2021.04.12 08:00	271
			2021.04.12 12:00	272
			2021.04.12 16:00	272
			2021.04.12 20:00	271
			2021.04.13 00:00	272
			2021.04.13 04:00	271
			2021.04.13 08:00	272
			2021.04.13 20:00	269
Dabas	4357	2021	2021.04.14 00:00	287
			2021.04.14 08:00	285
			2021.04.14 12:00	285
			2021.04.14 16:00	284
			2021.04.14 20:00	284
			2021.04.15 00:00	283
			2021.04.16 00:00	283
			2021.04.16 04:00	282
			2021.04.16 08:00	283
			2021.04.16 20:00	283
			2021.04.17 00:00	282
			2021.04.19 20:00	261
			2021.04.20 00:00	261
			2021.04.20 04:00	261
			2021.04.20 08:00	262
			2021.04.21 00:00	262
			2021.04.21 04:00	261
			2021.04.21 08:00	262
			2021.04.23 04:00	262
			2021.04.23 08:00	263
			2021.04.24 16:00	263
			2021.04.24 20:00	264
			2021.04.25 00:00	253
			2021.04.25 12:00	253
			2021.04.25 16:00	254
			2021.04.26 04:00	254
			2021.04.26 08:00	255
			2021.04.26 16:00	255
			2021.04.26 20:00	254
			2021.04.27 04:00	254
			2021.04.27 08:00	255
			2021.04.28 04:00	255
			2021.04.28 08:00	256
			2021.04.28 04:00	256
			2021.04.29 08:00	257
			2021.04.29 08:00	257
			2021.04.30 12:00	258

Állomás név	Törzsszám	Év	Időpont	Telejvízállás [cm]
			2021.05.01 04:00	268
			2021.05.01 12:00	270
			2021.05.01 16:00	269
			2021.05.02 00:00	269
			2021.05.02 04:00	268
			2021.05.02 08:00	270
			2021.05.03 04:00	270
			2021.05.03 08:00	272
			2021.05.03 12:00	272
			2021.05.03 16:00	273
			2021.05.03 20:00	272
			2021.05.04 00:00	272
			2021.05.04 04:00	271
			2021.05.04 12:00	273
			2021.05.04 16:00	272
			2021.05.04 20:00	274
			2021.05.05 00:00	272
			2021.05.05 04:00	273
			2021.05.05 08:00	273
			2021.05.05 12:00	273
			2021.05.05 16:00	274
			2021.05.05 20:00	274
			2021.05.06 00:00	273
			2021.05.06 04:00	275
			2021.05.06 12:00	274
			2021.05.06 20:00	274
			2021.05.07 00:00	273
			2021.05.07 04:00	273
			2021.05.07 08:00	274
			2021.05.08 08:00	274
			2021.05.08 12:00	275
			2021.05.08 16:00	274
			2021.05.08 20:00	275
			2021.05.09 00:00	274
			2021.05.09 04:00	274
			2021.05.09 08:00	275
			2021.05.09 12:00	275
			2021.05.09 16:00	276
			2021.05.09 20:00	276
			2021.05.10 00:00	275
			2021.05.10 04:00	275
			2021.05.10 08:00	277
			2021.05.11 04:00	277
			2021.05.11 08:00	278
			2021.05.11 16:00	278
			2021.05.11 20:00	279
			2021.05.12 00:00	278
			2021.05.12 04:00	278
			2021.05.12 08:00	279
			2021.05.12 12:00	279
			2021.05.12 16:00	278
			2021.05.13 00:00	278
			2021.05.13 08:00	276
			2021.05.14 08:00	276
			2021.05.14 12:00	277
			2021.05.15 00:00	277
			2021.05.15 04:00	276
			2021.05.15 08:00	277
			2021.05.16 20:00	277
			2021.05.17 08:00	276
			2021.05.17 08:00	276
			2021.05.17 12:00	275
			2021.05.17 16:00	275
			2021.05.18 00:00	273
			2021.05.18 08:00	273
			2021.05.18 12:00	272
			2021.05.18 16:00	271
			2021.05.18 04:00	271
			2021.05.19 08:00	272
			2021.05.19 12:00	272
			2021.05.19 16:00	271
			2021.05.20 00:00	271
			2021.05.20 04:00	269
			2021.05.20 08:00	269
			2021.05.20 16:00	261
			2021.05.21 00:00	259
			2021.05.21 04:00	258
			2021.05.21 08:00	258
			2021.05.21 20:00	258
			2021.05.22 00:00	257
			2021.05.22 04:00	257
			2021.05.22 08:00	256
			2021.05.22 12:00	257
			2021.05.22 16:00	258
			2021.05.22 20:00	257
			2021.05.23 08:00	257
			2021.05.23 12:00	256
			2021.05.23 16:00	256
			2021.05.24 00:00	254
			2021.05.24 04:00	254
			2021.05.24 08:00	253
			2021.05.24 16:00	252
			2021.05.24 20:00	252
			2021.05.25 04:00	252
			2021.05.25 08:00	253
			2021.05.27 12:00	253
			2021.05.27 18:00	254
			2021.05.28 04:00	254
			2021.05.28 08:00	255
			2021.05.28 16:00	255
			2021.05.28 20:00	256
			2021.05.29 00:00	255
			2021.05.29 04:00	255
			2021.05.29 08:00	256
			2021.05.29 12:00	256
			2021.05.29 16:00	257
			2021.05.30 04:00	257
			2021.05.30 08:00	256
			2021.05.31 00:00	258
			2021.05.31 04:00	257
			2021.05.31 08:00	257
			2021.05.31 12:00	258

Állomás név	Törzsszám	Év	Időpont	Telejvízállás [cm]
			2021.06.01 12:00	258
			2021.06.01 20:00	260
			2021.06.02 00:00	259
			2021.06.02 04:00	259
			2021.06.02 12:00	261
			2021.06.02 16:00	261
			2021.06.02 20:00	262
			2021.06.03 00:00	261
			2021.06.03 04:00	261
			2021.06.03 08:00	263
			2021.06.03 12:00	263
			2021.06.03 16:00	264
			2021.06.04 00:00	264
			2021.06.04 08:00	265
			2021.06.04 16:00	265
			2021.06.04 20:00	267
			2021.06.05 00:00	266
			2021.06.05 04:00	265
			2021.06.05 08:00	268
			2021.06.05 16:00	268
			2021.06.05 20:00	269
			2021.06.06 00:00	267
			2021.06.06 12:00	267
			2021.06.06 20:00	269
			2021.06.07 00:00	268
			2021.06.07 04:00	268
			2021.06.07 08:00	269
			2021.06.07 12:00	269
			2021.06.07 16:00	270
			2021.06.08 04:00	270
			2021.06.08 12:00	272
			2021.06.08 16:00	274
			2021.06.08 20:00	273
			2021.06.09 00:00	272
			2021.06.09 04:00	272
			2021.06.09 08:00	273
			2021.06.09 12:00	273
			2021.06.09 20:00	275
			2021.06.10 00:00	274
			2021.06.10 04:00	274
			2021.06.10 08:00	273
			2021.06.10 12:00	274
			2021.06.10 20:00	272
			2021.06.11 00:00	272
			2021.06.11 04:00	271
			2021.06.11 08:00	272
			2021.06.12 04:00	272
			2021.06.12 08:00	273
			2021.06.13 04:00	273
			2021.06.13 08:00	274
			2021.06.13 16:00	274
			2021.06.13 20:00	275
			2021.06.14 00:00	275
			2021.06.14 04:00	274
			2021.06.14 08:00	276
			2021.06.14 12:00	276
			2021.06.14 20:00	277
			2021.06.15 00:00	277
			2021.06.15 04:00	276
			2021.06.15 12:00	278
			2021.06.15 16:00	278
			2021.06.15 20:00	280
			2021.06.16 00:00	278
			2021.06.16 04:00	278
			2021.06.16 08:00	280
			2021.06.16 16:00	280
			2021.06.16 20:00	283
Dabas	4357	2021	2021.06.17 00:00	281
			2021.06.17 04:00	280
			2021.06.17 08:00	282
			2021.06.17 12:00	282
			2021.06.17 16:00	283
			2021.06.17 20:00	285
			2021.06.18 00:00	283
			2021.06.18 04:00	282
			2021.06.18 08:00	284
			2021.06.18 12:00	284
			2021.06.18 16:00	285
			2021.06.18 20:00	287
			2021.06.19 00:00	285
			2021.06.19 04:00	284
			2021.06.19 08:00	286
			2021.06.19 16:00	286
			2021.06.19 20:00	289
			2021.06.20 00:00	286
			2021.06.20 04:00	286
			2021.06.20 12:00	288
			2021.06.20 16:00	288
			2021.06.20 20:00	290
			2021.06.21 00:00	288
			2021.06.21 04:00	287
			2021.06.21 08:00	289
			2021.06.21 16:00	289
			2021.06.21 20:00	292
			2021.06.22 00:00	290
			2021.06.22 04:00	289
			2021.06.22 08:00	290
			2021.06.22 12:00	292
			2021.06.22 16:00	292
			2021.06.22 20:00	291
			2021.06.23 00:00	292
			2021.06.23 04:00	292
			2021.06.23 08:00	293
			2021.06.23 12:00	293
			2021.06.23 16:00	294
			2021.06.23 20:00	292
			2021.06.24 00:00	294
			2021.06.24 04:00	293
			2021.06.24 12:00	297
			2021.06.24 16:00	296
			2021.06.24 20:00	295
			2021.06.25 00:00	296
			2021.06.25 04:00	296
			2021.06.25 08:00	298
			2021.06.26 08:00	298
			2021.06.26 16:00	300
			2021.06.26 20:00	302
			2021.06.27 00:00	300
			2021.06.27 04:00	300
			2021.06.27 12:00	302
			2021.06.27 16:00	302
			2021.06.27 20:00	303
			2021.06.28 04:00	303
			2021.06.28 08:00	303
			2021.06.28 16:00	303
			2021.06.28 20:00	306
			2021.06.29 00:00	304
			2021.06.29 04:00	304
			2021.06.29 08:00	306
			2021.06.29 12:00	305
			2021.06.29 16:00	305
			2021.06.29 20:00	308
			2021.06.30 00:00	306
			2021.06.30 04:00	305
			2021.06.30 08:00	307
			2021.06.30 12:00	307
			2021.06.30 20:00	309

Állomás név	Törzszám	Év	Időpont	Talajvízállás (cm)
Dabas	4357	2021	2021.07.01 04:00	307
			2021.07.01 08:00	308
			2021.07.01 14:00	308
			2021.07.01 20:00	309
			2021.07.02 00:00	308
			2021.07.02 04:00	308
			2021.07.02 08:00	309
			2021.07.03 04:00	309
			2021.07.03 08:00	310
			2021.07.03 12:00	310
			2021.07.03 20:00	312
			2021.07.04 00:00	310
			2021.07.04 04:00	310
			2021.07.04 08:00	312
			2021.07.04 16:00	312
			2021.07.04 20:00	314
			2021.07.05 00:00	312
			2021.07.05 04:00	312
			2021.07.05 08:00	313
			2021.07.05 12:00	313
			2021.07.05 16:00	314
			2021.07.05 20:00	316
			2021.07.06 00:00	314
			2021.07.06 04:00	313
			2021.07.06 08:00	316
			2021.07.06 12:00	316
			2021.07.06 16:00	315
			2021.07.06 20:00	317
			2021.07.07 04:00	315
			2021.07.07 08:00	317
			2021.07.07 16:00	317
			2021.07.07 20:00	320
			2021.07.08 00:00	318
			2021.07.08 04:00	317
			2021.07.08 08:00	319
			2021.07.08 16:00	319
			2021.07.08 20:00	322
			2021.07.09 00:00	320
			2021.07.09 04:00	319
			2021.07.09 08:00	321
			2021.07.09 12:00	320
			2021.07.10 04:00	320
			2021.07.10 08:00	321
			2021.07.10 20:00	323
			2021.07.11 00:00	322
			2021.07.11 04:00	322
			2021.07.11 08:00	323
			2021.07.11 16:00	323
			2021.07.11 20:00	324
			2021.07.12 00:00	323
			2021.07.12 04:00	323
			2021.07.12 08:00	324
			2021.07.12 16:00	324
			2021.07.12 20:00	326
			2021.07.13 04:00	324
			2021.07.13 08:00	326
			2021.07.13 16:00	326
			2021.07.13 20:00	328
			2021.07.14 00:00	327
			2021.07.14 04:00	327
			2021.07.14 08:00	328
			2021.07.14 16:00	328
			2021.07.14 20:00	329
			2021.07.15 00:00	328
			2021.07.15 04:00	328
			2021.07.15 08:00	327
			2021.07.15 12:00	327
			2021.07.15 16:00	326
			2021.07.16 12:00	326
			2021.07.16 16:00	329
			2021.07.17 00:00	329
			2021.07.17 04:00	327
			2021.07.17 12:00	325
			2021.07.18 00:00	325
			2021.07.18 04:00	324
			2021.07.18 08:00	325
			2021.07.18 12:00	326
			2021.07.18 12:00	324
			2021.07.18 16:00	326
			2021.07.19 20:00	324
			2021.07.20 08:00	324
			2021.07.20 12:00	325
			2021.07.20 16:00	325
			2021.07.20 20:00	326
			2021.07.21 00:00	325
			2021.07.21 04:00	325
			2021.07.21 08:00	326
			2021.07.21 12:00	326
			2021.07.21 20:00	328
			2021.07.22 00:00	327
			2021.07.22 04:00	327
			2021.07.22 12:00	329
			2021.07.22 16:00	328
			2021.07.22 20:00	329
			2021.07.23 00:00	328
			2021.07.23 04:00	328
			2021.07.23 08:00	329
			2021.07.23 16:00	329
			2021.07.23 20:00	330
			2021.07.24 00:00	330
			2021.07.24 04:00	329
			2021.07.24 12:00	331
			2021.07.24 16:00	330
			2021.07.24 20:00	332
			2021.07.25 04:00	330
			2021.07.25 08:00	331
			2021.07.25 16:00	331
			2021.07.25 20:00	333
			2021.07.26 00:00	331
			2021.07.26 04:00	333
			2021.07.26 16:00	333
			2021.07.26 20:00	334
			2021.07.27 00:00	333
			2021.07.27 04:00	333
			2021.07.27 08:00	334
			2021.07.27 16:00	334
			2021.07.27 20:00	336
			2021.07.28 00:00	334
			2021.07.28 04:00	334
			2021.07.28 08:00	335
			2021.07.28 16:00	335
			2021.07.28 20:00	337
			2021.07.29 04:00	336
			2021.07.29 08:00	337
			2021.07.29 16:00	337
			2021.07.29 20:00	338
			2021.07.30 00:00	337
			2021.07.30 04:00	337
			2021.07.30 08:00	336
			2021.07.30 12:00	336
			2021.07.30 16:00	338
			2021.07.30 20:00	339
			2021.07.31 00:00	338
			2021.07.31 12:00	338
			2021.07.31 16:00	339

Állomás név	Törzszám	Év	Időpont	Talajvízállás (cm)
Dabas	4357	2021	2021.08.02 12:00	339
			2021.08.02 16:00	340
			2021.08.03 00:00	340
			2021.08.03 04:00	339
			2021.08.03 08:00	340
			2021.08.03 16:00	340
			2021.08.03 20:00	342
			2021.08.04 00:00	340
			2021.08.04 04:00	340
			2021.08.04 08:00	342
			2021.08.04 12:00	341
			2021.08.04 20:00	342
			2021.08.05 00:00	341
			2021.08.05 04:00	341
			2021.08.05 12:00	341
			2021.08.05 08:00	341
			2021.08.06 12:00	342
			2021.08.06 16:00	342
			2021.08.06 20:00	343
			2021.08.07 00:00	343
			2021.08.07 04:00	343
			2021.08.07 08:00	343
			2021.08.07 16:00	343
			2021.08.07 20:00	344
			2021.08.08 00:00	344
			2021.08.08 04:00	344
			2021.08.08 08:00	344
			2021.08.08 12:00	344
			2021.08.08 20:00	346
			2021.08.09 04:00	344
			2021.08.09 08:00	345
			2021.08.10 12:00	345
			2021.08.10 16:00	346
			2021.08.11 00:00	346
			2021.08.11 04:00	346
			2021.08.11 16:00	346
			2021.08.11 20:00	348
			2021.08.12 00:00	347
			2021.08.12 08:00	347
			2021.08.12 12:00	348
			2021.08.12 16:00	348
			2021.08.12 20:00	349
			2021.08.13 00:00	348
			2021.08.13 04:00	348
			2021.08.13 08:00	349
			2021.08.13 16:00	349
			2021.08.13 20:00	350
			2021.08.14 00:00	349
			2021.08.14 04:00	349
			2021.08.14 08:00	350
			2021.08.14 16:00	350
			2021.08.14 20:00	351
			2021.08.15 00:00	350
			2021.08.15 04:00	350
			2021.08.15 08:00	351
			2021.08.15 16:00	351
			2021.08.15 20:00	351
			2021.08.16 00:00	351
			2021.08.16 08:00	351
			2021.08.16 12:00	352
			2021.08.18 12:00	352
			2021.08.18 16:00	353
			2021.08.19 00:00	353
			2021.08.19 04:00	353
			2021.08.19 08:00	353
			2021.08.19 16:00	353
			2021.08.19 20:00	354
			2021.08.20 00:00	353
			2021.08.20 04:00	353
			2021.08.20 08:00	354
			2021.08.21 12:00	354
			2021.08.21 16:00	355
			2021.08.22 16:00	355
			2021.08.22 20:00	356
			2021.08.23 08:00	355
			2021.08.23 04:00	355
			2021.08.23 08:00	356
			2021.08.24 00:00	356
			2021.08.24 04:00	355
			2021.08.24 08:00	356
			2021.08.24 16:00	356
			2021.08.24 20:00	357
			2021.08.25 00:00	356
			2021.08.25 04:00	356
			2021.08.25 08:00	357
			2021.08.25 08:00	357
			2021.08.26 12:00	358
			2021.08.26 16:00	358
			2021.08.27 00:00	357
			2021.08.27 04:00	357
			2021.08.27 08:00	358
			2021.08.28 00:00	358
			2021.08.28 04:00	357
			2021.08.28 08:00	358
			2021.08.29 12:00	358
			2021.08.29 16:00	359
			2021.08.30 00:00	359
			2021.08.30 04:00	358
			2021.08.30 08:00	359
			2021.08.30 16:00	359
			2021.08.30 20:00	360
			2021.08.31 00:00	359
			2021.08.31 04:00	359
			2021.08.31 08:00	360

Állomás név	Törzszám	Év	Időpont	Talajvízállás (cm)
Dabas	4357	2021	2021.09.01 12:00	360
			2021.09.01 16:00	361
			2021.09.01 20:00	361
			2021.09.02 00:00	360
			2021.09.02 04:00	360
			2021.09.02 08:00	361
			2021.09.02 16:00	361
			2021.09.02 20:00	362
			2021.09.03 00:00	361
			2021.09.03 04:00	361
			2021.09.03 08:00	362
			2021.09.03 16:00	362
			2021.09.03 20:00	363
			2021.09.04 00:00	362
			2021.09.04 08:00	362
			2021.09.04 12:00	363
			2021.09.04 16:00	363
			2021.09.04 20:00	364
			2021.09.05 00:00	363
			2021.09.05 12:00	363
			2021.09.05 16:00	364
			2021.09.05 20:00	364
			2021.09.06 00:00	363
			2021.09.06 04:00	363
			2021.09.06 08:00	364
			2021.09.06 16:00	364
			2021.09.06 20:00	365
			2021.09.07 00:00	364
			2021.09.07 04:00	364
			2021.09.07 08:00	365
			2021.09.08 04:00	365
			2021.09.08 08:00	366
			2021.09.09 12:00	367
			2021.09.10 00:00	367
			2021.09.10 08:00	367
			2021.09.11 04:00	367
			2021.09.11 08:00	368
			2021.09.12 12:00	368
			2021.09.12 16:00	369
			2021.09.13 16:00	369
			2021.09.13 20:00	370
			2021.09.14 00:00	370
			2021.09.14 04:00	369
			2021.09.14 08:00	370
			2021.09.14 16:00	370
			2021.09.14 20:00	371
			2021.09.15 00:00	370
			2021.09.15 04:00	370
			2021.09.15 08:00	371
			2021.09.16 04:00	371
			2021.09.16 08:00	372
			2021.09.17 00:00	372
			2021.09.17 04:00	371
			2021.09.17 08:00	372
			2021.09.18 08:00	372
			2021.09.18 12:00	373
			2021.09.18 16:00	373
			2021.09.18 20:00	373
			2021.09.19 04:00	372
			2021.09.19 08:00	373
			2021.09.21 04:00	373
			2021.09.21 08:00	374
			2021.09.21 20:00	374
			2021.09.22 00:00	373
			2021.09.22 04:00	373
			2021.09.22 08:00	374
			2021.09.22 12:00	373
			2021.09.24 04:00	373
			2021.09.24 08:00	374
			2021.09.25 12:00	374
			2021.09.25 16:00	375
			2021.09.25 20:00	375
			2021.09.26 08:00	374
			2021.09.26 04:00	374
			2021.09.26 08:00	375
			2021.09.27 08:00	375
			2021.09.27 12:00	374
			2021.09.29 04:00	374
			2021.09.29 08:00	375
			2021.09.29 12:00	374
			2021.09.29 16:00	374
			2021.09.29 20:00	375
			2021.09.30 00:00	374
			2021.09.30 12:00	374
			2021.09.30 16:00	373

Állomás név	Törzsszám	Év	Időpont	Talajvízállás [cm]
Dabas	4357	2021	2021.10.01 20:00	373
			2021.10.02 00:00	372
			2021.10.03 12:00	372
			2021.10.03 16:00	373
			2021.10.04 00:00	373
			2021.10.04 04:00	372
			2021.10.04 12:00	374
			2021.10.05 00:00	374
			2021.10.05 04:00	373
			2021.10.05 08:00	374
			2021.10.06 12:00	374
			2021.10.06 20:00	372
			2021.10.07 04:00	372
			2021.10.07 08:00	371
			2021.10.07 12:00	371
			2021.10.07 16:00	370
			2021.10.08 00:00	370
			2021.10.08 04:00	369
			2021.10.09 16:00	369
			2021.10.09 20:00	368
			2021.10.10 08:00	368
			2021.10.10 12:00	367
			2021.10.11 16:00	367
			2021.10.11 20:00	366
			2021.10.13 00:00	366
			2021.10.13 04:00	365
			2021.10.13 08:00	366
			2021.10.13 20:00	366
			2021.10.14 00:00	365
			2021.10.16 00:00	365
			2021.10.16 04:00	364
			2021.10.16 12:00	364
			2021.10.16 16:00	365
			2021.10.16 20:00	364
			2021.10.18 00:00	364
			2021.10.18 04:00	363
			2021.10.18 08:00	364
			2021.10.19 00:00	364
			2021.10.19 04:00	363
			2021.10.19 08:00	363
			2021.10.19 12:00	364
			2021.10.19 20:00	364
			2021.10.20 00:00	363
			2021.10.20 08:00	363
			2021.10.20 12:00	364
			2021.10.20 16:00	364
			2021.10.20 20:00	363
			2021.10.24 20:00	363
			2021.10.25 00:00	362
			2021.10.25 08:00	362
			2021.10.25 12:00	363
			2021.10.25 20:00	363
			2021.10.26 00:00	362
			2021.10.28 20:00	362
			2021.10.29 00:00	361
			2021.10.29 04:00	361
			2021.10.29 08:00	362
			2021.10.29 12:00	361
			2021.10.29 16:00	362
			2021.10.29 20:00	361
			2021.10.31 04:00	361
			2021.10.31 08:00	360
			2021.10.31 12:00	360
			2021.10.31 16:00	361
			2021.10.31 20:00	360

Állomás név	Törzsszám	Év	Időpont	Talajvízállás [cm]
Dabas	4357	2021	2021.11.02 00:00	360
			2021.11.02 04:00	359
			2021.11.02 08:00	359
			2021.11.02 12:00	360
			2021.11.02 16:00	359
			2021.11.04 04:00	359
			2021.11.04 08:00	358
			2021.11.04 12:00	358
			2021.11.04 16:00	357
			2021.11.04 20:00	357
			2021.11.05 00:00	356
			2021.11.05 16:00	356
			2021.11.05 20:00	355
			2021.11.07 00:00	355
			2021.11.07 04:00	354
			2021.11.08 20:00	354
			2021.11.09 00:00	353
			2021.11.11 16:00	353
			2021.11.11 20:00	352
			2021.11.13 08:00	352
			2021.11.13 12:00	351
			2021.11.16 00:00	351
			2021.11.16 04:00	350
			2021.11.16 16:00	350
			2021.11.16 20:00	351
			2021.11.17 00:00	350
			2021.11.19 00:00	350
			2021.11.19 04:00	349
			2021.11.21 12:00	349
			2021.11.21 16:00	348
			2021.11.22 08:00	348
			2021.11.22 12:00	349
			2021.11.22 16:00	348
			2021.11.25 08:00	348
			2021.11.25 12:00	347
			2021.11.27 16:00	347
			2021.11.27 20:00	346
			2021.11.29 00:00	346
			2021.11.29 04:00	345
			2021.11.29 08:00	346
			2021.11.29 12:00	345

Állomás név	Törzsszám	Év	Időpont	Talajvízállás [cm]
Dabas	4357	2021	2021.12.01 12:00	345
			2021.12.01 16:00	344
			2021.12.02 16:00	344
			2021.12.02 20:00	343
			2021.12.03 00:00	343
			2021.12.03 04:00	342
			2021.12.03 08:00	342
			2021.12.03 12:00	341
			2021.12.03 16:00	341
			2021.12.03 20:00	340
			2021.12.04 04:00	340
			2021.12.04 08:00	339
			2021.12.05 00:00	339
			2021.12.05 04:00	338
			2021.12.05 20:00	338
			2021.12.06 00:00	337
			2021.12.06 20:00	337
			2021.12.07 00:00	336
			2021.12.07 20:00	336
			2021.12.08 00:00	335
			2021.12.08 20:00	335
			2021.12.09 00:00	334
			2021.12.09 16:00	334
			2021.12.09 20:00	333
			2021.12.10 20:00	333
			2021.12.11 00:00	332
			2021.12.12 00:00	332
			2021.12.12 04:00	331
			2021.12.13 04:00	331
			2021.12.13 08:00	330
			2021.12.14 16:00	330
			2021.12.14 20:00	329
			2021.12.15 00:00	329
			2021.12.16 04:00	328
			2021.12.17 16:00	328
			2021.12.17 20:00	327
			2021.12.19 00:00	327
			2021.12.19 04:00	326
			2021.12.21 00:00	326
			2021.12.21 04:00	325
			2021.12.23 00:00	325
			2021.12.23 04:00	324
			2021.12.24 00:00	324
			2021.12.24 04:00	323
			2021.12.26 16:00	323
			2021.12.26 20:00	322
			2021.12.28 16:00	322
			2021.12.28 20:00	321
			2021.12.31 08:00	321
			2021.12.31 12:00	320

SZÖVEGES, TÁBLÁZATOS MELLÉKLETEK TARTALOMJEGYZÉKE

Melléklet száma	Melléklet címe
M–1	Védekezési készültségi fokozat elrendelő határozat
M–2	Védekezési készültségi fokozat megszüntető határozat
M–3	Napi jelentés
M–4	A vízkárelhárítás során foglalkoztatott létszám nyilvántartása
M–5	A vízkárelhárítás során alkalmazott gépek és berendezések nyilvántartása
M–6	A vízkárelhárítás során felhasznált anyagok nyilvántartása
M–7	Védelmi napló
M–8	Összefoglaló jelentés
M–9	Jegyzőkönyv az éves felülvizsgálathoz
M–10	Felhívás Közerőnek hirdetmény, nyomtatvány
M–11	Kitelepítési felhívás-hirdetmény, nyomtatvány

Védekezés alatt kitöltendő, vezetendő nyomtatványok.

Ár/Belvízvédelmi készültség elrendelése

Mintaokmány!

POLGÁRMESTERE

Tel: .....
Fax: .....
E-mail: .....
Ikt.sz.: .....

Tárgy: Ár/Bel-vízvédelmi készültség elrendelése

HATÁROZAT

A vizek kártételei elleni védekezés szabályairól szóló 232/1996. (XII. 26) számú Korm.rendelet 13. § (1) bekezdésben biztosított jogkörömben eljárva a.....
.....
miatt a kialakult helyzetre való tekintettel ..... napján ..... órától

..... Fokú ár/belvízvédelmi készültséget

rendelek el.

A védekezés ideje alatt a Polgármesteri Hivatal ügyeletet tart a fenti címen és telefonszámokon.
A védelemvezető a ..... mobiltelefon számon érhető el.

A védekezés szempontjából jelentős eseményekről naplót kell vezetni.

Mivel a határozat ellen fellebbezésnek helye nincs, ezért a határozatot egyszerűsített formában (indoklás nélkül) hoztam meg.

A határozatot kapják:

1. Pest Megyei Védelmi Bizottság elnöke
2. Helyi Védelmi Bizottság elnöke
3. KDVVIZIG Műszaki Ügyelete
4. Fővárosi Katasztrófavédelmi Igazgatóság
5. Pest Megyei Kormányhivatal Dabasi Járási Hivatal Népegészségügyi Osztály
6. Irattár

Kelt: ....., ... év ..... hó ..... nap

PH.

.....

Polgármester

Ár/Belvízvédelmi készültség megszüntetése

Mintaokmány!

POLGÁRMESTERE

Tel: .....
Fax: .....
E-mail: .....
Ikt.sz.: .....

Tárgy: Ár/Bel-vízvédelmi készültség megszüntetése

HATÁROZAT

A vizek kártételei elleni védekezés szabályairól szóló 232/1996. (XII. 26) számú Korm.rendelet 13. § (1) bekezdésben biztosított jogkörömben eljárva a..... belterületre vonatkozóan a..... napján ..... órától érvényben lévő ..... **Fokú ár/bel-vízvédelmi** készültséget ... napján ..... órától

megszüntetem

A megszüntetés indokai:

1. A készültség ideje alatt a korábban felgyülemlett nagy mennyiségű csapadékvíz levezetése megtörtén.
2. **Árvíz/belvíz-védekezési** készültség fenntartása a kedvező időjárásra tekintettel nem indokolt.

A határozatot kapják:

1. Pest Megyei Védelmi Bizottság elnöke
2. Helyi Védelmi Bizottság elnöke
3. KDVVIZIG Műszaki Ügyelete
4. Fővárosi Katasztrófavédelmi Igazgatóság
5. Pest Megyei Kormányhivatal Dabasi Járási Hivatal Népegészségügyi Osztály
6. Irattár

Kelt: ....., ... év ..... hó ..... nap

PH.

.....
Polgármester

Napi Jelentés

Azon települések, amelyek ár/belvíz-védekezési munkálatokat folytatnak, napi jelentési tájékoztatási kötelezettségük van az illetékes vízügyi igazgatóság műszaki ügyelete, valamint a Pest Megyei Védelmi titkárság és a Fővárosi Katasztrófavédelmi Igazgatóság felé. A napi jelentéseket minden reggel 7:00 óráig az KDVVIZIG Műszaki Ügyeletére kell megküldeni. A **napi jelentéseket** az alábbi szempontok szerint kell összeállítani:

Iktatószám: **Mintaokmány!**

NAPI JELENTÉS

.....település.....év.....hó.....napján végzett helyi vízkárelhárítási munkáiról

Ár/Belvízvédekezés:

Fokozat elrendelésének időpontja:

A védekezésben résztvevők létszáma:

A védekezésbe bevont technikai eszközök:
– közúti jármű:
– munkagép:
– szivattyú:

A védekezés során felhasznált főbb anyagok (pl. zsák, faanyag, homok stb.):
– (db)
– (db)
Az elmúlt 24 órában keletkezett károk:

Napi végzett munka leírása:
– Egyéb:
– Kiköltöztetés, illetve szükségelhelyezés:
– Ár/Bel-vízzel elöntött terület: (ha)
– Veszélyeztetett közigazgatási terület:

Ár/Belvízvédekezés:

év.....hó.....nap

.....
Polgármester

DABAS VÁROS ÖNKORMÁNYZATA
2370 Dabas, Szent István tér 1.
Telefon: 06/29/561-200, 06/29/561-201; E-mail: dabas@dabas.hu

A VÍZKÁRELHÁRÍTÁS SORÁN FOGLALKOZTATOTT LÉTSZÁM NYILVÁNTARTÁSA

Sor-szám	Dátum	Név	Beosztás	Szolgálati hely	Igazolt munkaóra	Igazoló (név, aláírás

Sor-szám	Az igénybevétel ideje (dátum-idő, tól-ig)	Azonosító (nyilvántartási szám, gyári szám, rendszám)	Az igénybevétel jogcíme	Az igénybevétel helyszíne	Leigazolt használat (óra, km, stb.)	Igazoló (név, aláírás

A VÍZKÁRELHÁRÍTÁS SORÁN ALKALMAZOTT GÉPEK ÉS BERENDEZÉSEK NYILVÁNTARTÁSA

A VÍZKÁRELHÁRÍTÁS SORÁN FELHASZNÁLT ANYAGOK NYILVÁNTARTÁSA

Sor-szám	A felhasznált anyag	Mennyisége	M.e. (db, m^3)	A felhasználás helye	A felhasználás ideje (dátum, idő)	Igazoló (név, aláírás)

Védekezési Napló
Dabas

Sorszám	Időpont (dátum, óra, perc)	Megtett intézkedés (elvégzett munka)	Igénybevett anyag, fajtája, mennyisége és költsége	Igénybevett gép és költsége	Igénybevett személyek száma és költsége (pl.: étkezési)	Felmerült költségek soronként összesen
		Összesen:				

A védekezési naplóba csak a védelmi törzs és az ügyeleti szolgálat tagjai tehetnek bejegyzést.
A védekezési naplót a helyi védelmi törzs központi irodájában kell tartani úgy, hogy a védekezés ideje alatt betekintés és bejegyzés céljából bármikor hozzáférhető legyen.

ÖSSZEFOGLALÓ JELENTÉS

Védekező szervezet	
Időtartam	
Vízkárelhárítás	

I. KÉSZÜLTSÉGI ADATOK

Elrendelt készültségi fokozatok	
Elrendelés időtartama, kronológia	

II. VÍZKÁRELHÁRÍTÁSI TEVÉKENYSÉG BEMUTATÁSA

- Hidrometeorológiai helyzetkép értékelése, tapasztalatok
- Jellemző vízállások, esemény lefolyása
- Tetőző vízállások és vízszintrögzítés eredményeinek összefoglalása (ha volt)
- Felkészülés rövid leírása
- Védekezési munkák időrendben
- Veszélyeztetett közigazgatási terület, elöntött terület nagysága
- Mentési-kiürítési munkák
- Védművekben és létesítményekben keletkezett károk, helyreállítási igények

III. IGÉNYBE VETT ERŐFORRÁSOK (összesen)

Erőforrás	Létszám			
	Műszaki	Fizikai	Egyéb	Összesen
Saját erő				
Külső forrás				
Összesen				

A VÍZKÁRELHÁRÍTÁS ALKALMAZOTT GÉPEK ÉS BERENDEZÉSEK

Teherautó (db)	Személyautó (db)	Földmunkagép (db)	Vízi jármű (db)	Szivattyú (db)

A VÍZKÁRELHÁRÍTÁS SORÁN FELHASZNÁLT ANYAGOK

Homokzsák (db)	Homok (m^3)	Fólia (m^2)	Fáklya (db)	Üzemanyag (liter)

Karó (db)	Palló (m^2)	Szűrőszövet (m^2)	Terméskő (m^3)	Kavics (m^3)

Egyéb anyagok:

IV. JELENSÉGEK ÉS BEAVATKOZÁSOK

- Észlelt jelenség helye, észlelés időtartama, fejlődéstörténete
- Elvégzett beavatkozások (helyszín, típus, eredmény stb.)
- Szivattyúzási munkák bemutatása
- Belvízzel/fakadóvízzel/szivárgó vízzel elöntött területek térképi lehatárolása

V. KÖLTSÉGEK

- A védekezés becsült költsége (Ft)

VI. ÖSSZEFOGLALÓ ÉRTÉKELÉS

- Esemény értékelése, jelenségek és beavatkozások
- Ideiglenes és állandó védművek értékelése, védelmi szakasz összefoglaló jellemzése
- Kommunikáció a készültség során
- Társszervezetekkel történő együttműködés során szerzett tapasztalatok, javaslatok
- Védekezési tapasztalatok, levont következtetések
- Fejlesztési javaslatok

Dabas, 202.. ... ...

.....
védelemvezető

JEGYZŐKÖNYV A TELEPÜLÉS VÍZKÁR-ELHÁRÍTÁSI VÉDKÉPESSÉGÉNEK ÉVES FELÜLVIZSGÁLATÁHOZ

Készült: Dabas Város Polgármesteri Hivatalában, 202.....-é(á)n

Tárgy: Dabas Város Önkormányzata vízkár-elhárítási védképességének 202.. évi felülvizsgálata.

Jelen vannak: Ssz.	**Név/ Aláírás**	**Szervezet/ Cím**	**Beosztás/ telefonszám**

I. TELEPÜLÉSI VÍZKÁR-ELHÁRÍTÁSI TERV

Vízkár-elhárítási terv legutóbbi aktualizálásának időpontja:
Települési vízkár-elhárítási szervezeti beosztás aktualizálásának időpontja:

Szöveges értékelés: .....
.....
.....
.....

II. ÖNKORMÁNYZATI KEZELÉSBEN LÉVŐ CSAPADÉKVÍZ ELVEZETŐ LÉTESÍTMÉNYEK ÁLLAPOTA

	Csapadékvíz elvezető létesítmények					
	Hossz (m)	Állapota (jó, megfelelő, felújítandó, változó)	Kihasználtság (%)	Feliszapolódottság (tól-ig) (cm)	Db/térfogat	Kiépítettség (%)
Zárt csatorna (nem áteresz)						
Nyílt hagyományos lapburkolattal rendelkező csatorna						
Nyílt, korszerű előregyártott beton vagy vasbeton elemmel burkolt csatorna:						
Nyílt földmedrű csatorna:						
Folyóka:						
Szikkasztó árok:						
Csatorna mindösszesen:						
Záportározó:						
Szivattyúállás:						

*Kiépítettség = (meglévő vízelvezető létesítmények hossza / szükséges vízelvezető létesítmények hossza) * 100

Szöveges értékelés:.....

.....

.....

.....

III. ÖNKORMÁNYZATI KEZELÉSBEN LÉVŐ VÉDELMI LÉTESÍTMÉNYEK ÁLLAPOTA

Önkormányzat kezelésében lévő, bel- és külterületen található védelmi művek, műtárgyak:

Töltés (depónia) hossza (km)	
Töltések kaszáltsága a hossza %-ában	
Kaszálások száma (alkalom)	
Műtárgyak állapota (jó, rossz, megfelelő, felújítandó)	

Szöveges értékelés: .....

.....

.....

.....

.....

IV. VÉDELMI ANYAGOK, ESZKÖZÖK, FELSZERELÉSEK, GÉPEK

Ssz.	Védelmi anyag megnevezése	M.e.	Mennyiség	Állapot
1.	Homokzsák	db		
2.	Homok	m^3		
3.	Fólia	m^2		
4.				

Ssz.	Védelmi anyag megnevezése	M.e.	Mennyiség	Állapot
1.	Lapát	db		
2.	Talicska	db		
3.				
4.				

V. A VÉDKÉPESSÉG HIÁNYOSSÁGAINAK MEGSZÜNTETÉSE

A védképesség helyreállítása/hiányossága érdekében elvégzett/hátralévő feladatok:

.....
.....
.....
.....
.....
.....

VI. FEJLESZTÉSI JAVASLATOK

A védképesség növelése érdekében szükséges javaslatok:

.....
.....
.....
.....
.....
.....
.....
.....

Felhívás Közerőnek Hirdetmény

Dabasi lakosok figyelem!

A város területét belvízveszély fenyegeti.

Kérjük, hogy a védelmi munkálatok
ellátására
K Ö Z E R Ő N E K
jelentkezzenek!

A gyülekezés helye: Dabas Város Önkormányzata előtt

A gyülekezés naponta: ***08.00*** *órától*
vagy ***20.00*** *órától*

A szolgálatteljesítés 12 óra időtartamú.

KITELEPÍTÉSI FELHÍVÁS HIRDETMÉNY

A **Dabas város** területén kialakult belvízveszély miatt a település polgármestere elrendelte a veszélyeztetett területen lakók kitelepítését és ideiglenes elhelyezését.

A lakosság védelme érdekében,

a lakóhely elhagyása során a következő rendszabályokat kell maradéktalanul betartani

1. A kitelepülők a kitelepítési folyamat során kötelesek a Települési Polgári Védelmi Parancsnokság és az önkormányzati dolgozók utasításai szerint cselekedni, valamint a saját biztonságukat szolgáló rendszabályokat maradéktalanul betartani.

2. A kitelepítés elrendelésekor azonnal a lakásra kell menni és a családtagokat összegyűjtve kell a lakhely elhagyására felkészülni.

3. A kitelepülők személyenként 20 kg-os, könnyen szállítható csomagot vihetnek magukkal, amely a következőket tartalmazhatja:
– személyi okmányok, értéktárgyak, készpénz
– 2-3 napra elegendő élelmiszer
– fehérnemű, melegruházat, tartalék lábbeli
– tisztálkodási eszközök, gyógyszerek
A személyi csomagokat célszerű hátizsákban, bőröndben, vagy egyszerű zsákban elhelyezni, a név és cím feltüntetésével.

4. A gyermekek ruházatán kívül, tartós módon (varrással) fel kell tüntetni nevüket, születési évüket.

5. A lakásból való távozáskor el kell zárni, illetve a hálózatról le kell kapcsolni az elektromos, víz- és gázüzemű készülékeket, berendezéseket. Az ajtókat, ablakokat be kell zárni.

6. A lakóhelyek őrzéséről a Rendőrség, a Polgárőrség bevonásával gondoskodik.

7. A mozgásképtelen, fekvő beteg családtagokat az önkormányzatnál be kell jelenteni és egy családtag felügyelete mellett a lakásban kell tartani mindaddig, amíg elszállítása meg nem történik.

8. Az anyagi javak és az állatállomány elszállításáról és elhelyezéséről a Települési Polgári Védelmi Parancsnokság gondoskodik.

A ***körülmények kényszerítő hatására*** a kényelmet egy sor szükségmegoldással kell helyettesíteni, ezért le kell mondani minden irreális igényről, a befogadó helyeken a legalapvetőbb ellátás van csak biztosítva.

Dabas Város Polgármestere

SEGÉDLETEK TARTALOMJEGYZÉKE

Segédlet száma	Segédlet címe
S–01	Az állami vízkárelhárítás irányítás rendszere és a résztvevők elérhetőségei
S–02	Települési vízkár-elhárítási szervezet felépítése
S–03	A vízkárelhárításhoz igénybe vehető erőforrások adatai és beszerzési lehetőségei
S–04	A védelmi napló vezetésének általános szabályai
S–05	Ellenőrző lista a védelemvezető részére
S–06	Vízrajzi adatszolgáltatók elérhetőségei
S–07	Szakmai tanácsadók névjegyzéke
S–08	Infrastruktúra-üzemeltetők elérhetőségei
S–09	A vízkárelhárítással összefüggő jogszabályok jegyzéke
S–10	A vízkárelhárítással összefüggő fogalom-meghatározások
S–11	Tervjegyzék
S–12	Tájékoztató a figyelőszolgálatot ellátó őrök részére
S–13	Rövidítések jegyzéke (opcionális)

Védekezést segítő, azt megelőző időszakban folyamatosan aktualizálandó dokumentumok.

A VÍZKÁRELHÁRÍTÁS IRÁNYÍTÁSI RENDSZERÉBEN

RÉSZVEVŐK ELÉRHETŐSÉGEI

A Közép- Duna-völgyi Vízügyi Igazgatóság vízkár-elhárítási szervezeti felépítése, elérhetőségei,
Védelemvezető
Név: Szilágyi Attila
Telefonszám: 06/1/477-35-10;
E-mail-cím: szilagyi.attila@kdvvizig.hu
Székhely: H–1088 Budapest, Rákóczi út 41.

Védelemvezető-helyettes
Név: Mészáros László
Telefonszám:06/1/477-35-20;
E-mail-cím: meszaros.laszlo@kdvvizig.hu
Székhely: H–1088 Budapest, Rákóczi út 41.

Szakaszvédelem-vezető
Név: Kovács Attila János
Telefonszám:06 30/436-8842;
E-mail-cím: szakasz3@kdvvizig.hu
Székhely: 2300 Ráckeve, Kossuth Lajos u.36.

Szakaszvédelem-vezető helyettes
Név: Benhardt Gyula
Telefonszám: 06 30/949-1780;
E-mail-cím: benhardt.gyula@kdvvizig.hu
Székhely: 2300 Ráckeve, Kossuth Lajos u.36.

Vízkár-elhárítási Ügyelet
Telefonszám: +36 30/708-6064;
Fax:-
Munkaidőn túli tel.: +36 30 /334-1909;
Székhely:H–1088 Budapest, Rákóczi út 41.

Pest Megyei Védelmi Bizottság elérhetőségei,
Megyei Védelmi Bizottság elnöke
Név: Dr. Tarnai Richárd
Telefonszám:(1) 485-6900
E-mail-cím: pest@pmkh.hu
Székhely: 1052 Budapest, V. kerület Városház utca 7.

Megyei Védelmi Bizottság katasztrófavédelmi elnökhelyettese
Név: Branyiczky Márk tűzoltó ezredes
Telefonszám: (06-1) 469-4105;
E-mail-cím: pest.mki@katved.gov.hu
Székhely: H–1903 Budapest, Pf. 314

Megyei Védelmi Bizottság honvédelmi elnökhelyettese
Név: -
Telefonszám: -
E-mail-cím: -
Székhely: -

Megyei Védelmi Bizottság titkára
Név: Lisztes István tű. alezrdes
Telefonszám:(1) 485-6960;
E-mail-cím: pmvb@pest.gov.hu
Székhely: 1052 Budapest, Városház utca 7.
Megyei Védelmi Bizottság titkárhelyettese
Név:-
Telefonszám:-
E-mail-cím:-
Székhely:-

Megyei Védelmi Bizottság titkársága
Telefonszám:(1) 485-6960;
E-mail-cím: pmvb@pest.gov.hu
Székhely: 1052 Budapest, Városház utca 7.

Helyi Védelmi Bizottság elérhetősége, Vezetője
Név: Kőszegi Zoltán

Telefonszám:06/29/561-211;

E-mail-cím: polgarmester@dabas.hu

Székhely: 2370 Dabas, Szent István tér 1/B.

Fővárosi Katasztrófavédelmi Igazgatóság elérhetőségei, Igazgató
Név: Dr. Varga Ferenc tű. dandártábornok

Telefonszám: (+36-1)459-2424;

E-mail-cím: fkititkarsag@katved.gov.hu

Székhely: 1081 Budapest, Dologház u. 1.

Igazgatóhelyettes

Név: Palotai Zsolt Gábor tű. ezredes

Telefonszám: (+36-1) 459-2450;

E-mail-cím: fki.tuzoltas@katved.gov.hu

Székhely: 1081 Budapest, Dologház u. 1.

Megyei Polgári Védelmi Főfelügyelő
Név: Horváth Nándor tű. ezredes

Telefonszám: +36-1/469-4105;

E-mail-cím: pest.pvko@katved.gov.hu

Székhely: H–1903 Budapest, Pf. 314

Megyei Főügyelet (24 órás)
Telefonszám: -

E-mail-cím: -

Székhely: -

Pest Megyei Kormányhivatal
Dabasi Járási Hivatal
Vezetője
Név: Dr. Pretz Noémi
Telefonszám: (29) 561-200;
E-mail-cím: dabasi.jarasi.hivatal@pest.gov.hu
Székhely: 2370 Dabas, Szent István tér 1/B

Polgári Védelmi Felügyelő
Név: -
Telefonszám: -
E-mail cím: -
Székhely: -

Dabasi Hivatásos Tűzoltó-parancsnokság (HTP) elérhetősége,
Tűzoltó Parancsnok
Név: Dr. Kiss Sándor tű. szds. vezetőhelyettes
Telefonszám: (+36-29) 560-020;
E-mail-cím: dabas.ht@katved.gov.hu

Székhely: 2370 Dabas, Szent István út 47.

Katasztrófavédelmi megbízott
Név: -
Telefonszám: -
E-mail-cím: -
Székhely: –
Ügyelet
Telefonszám:
E-mail-cím: -
Székhely: -

Fővárosi Katasztrófavédelmi Igazgatóság igazgatója által a településre kijelölt katasztrófavédelmi helyszíni műveletirányító

Helyszíni műveleti irányító 1.

Név: –

Telefonszám: -

Helyszíni műveleti irányító 2.

Név: -

Telefonszám: –

AZ ÖNKORMÁNYZATI VÉDELMI SZERVEZETBEN RÉSZTVEVŐK ÉS FELADATAIK

Védelemvezető

Név: Kőszegi Zoltán

Cím: 2370 Dabas, Szent István tér 1/B.

Tel:06/29/561-211

E-mail: polgarmester@dabas.hu

Védelemvezető helyettes (védelemvezető távollétében)

Név: Rigóné dr. Roicsik Renáta

Cím: 2370 Dabas, Szent István tér 1/B.

Tel: 06/29/561-249

E-mail: jegyzo@dabas.hu

Feladatai:

Figyelemmel kíséri a várható rendkívüli meteorológiai helyzetre kiadott riasztásokat, valamint az VIZIG által készített hidrometeorológiai tájékoztatókat (www.omsz.hu; www.metnet.hu; www.ovisz.hu).

A védelmi helyzetnek megfelelően védelmi készültséget rendel el a településen.

I. fok: telefonon, vagy személyesen riasztja a helyettesét, illetve a szakcsoportok vezetőit.

Gondoskodik a 12 órás nappali őrszolgálat megszervezéséről.

II. fok 24 órás éjjel nappali figyelőszolgálat megszervezése.

III. fok: intézkedik a beavatkozási szakaszokra meghatározott feladatok végrehajtásáról.

A védekezés állandó figyelemmel kísérése, a védekezési tevékenység központi szervezése és irányítása.

A védekezési helyek ellenőrzése. Az ellenőrzés idejének és megállapításainak rögzítése a védelmi naplóban.

Felügyeli a védekezésben résztvevőket.

A védekezéshez szükséges munkaerő mozgósítása, anyag és felszerelés irányítása, utánpótlása.

Tájékoztatja a lakosságot a kialakult helyzetről és a várható intézkedésekről.

Tájékozódik a hidrometeorológiai helyzetről az Közép- Duna- völgyi Vízügyi Igazgatóságtól.

A védekezési költségek elszámolásához szükséges adatok, különösen a védekezésnél dolgozók munkájának, a védekezéshez igénybevett gépek, felszerelések és anyagok felhasználásának

folyamatos nyilvántartása.

Folyamatosan vezesse/vezettesse a védekezési naplót, minden intézkedést, utasítást és esetlegesen keletkező számlát aláírásával és bélyegzőjével hitelesítsen.

Gondoskodik a védekezésbe bevont állomány munka- és balesetvédelmi felkészítéséről és azt dokumentálja.

Napi jelentést készít és küld a Megyei Katasztrófavédelmi Igazgatóságnak, és a VIZIG Vízkárelhárítási Ügyeletének.

Fényképfelvételekkel dokumentálja az esetleges károkat és a védekezési mozzanatokat.

Helyi vízkárelhárítás műszaki feladatait a szomszédos önkormányzatokkal, területileg illetékes Vízügyi Igazgatósággal és Vízgazdálkodási Társulattal rendszeres kapcsolatot tartva és egyeztetve kell ellátnia. A védekezés felelős vezetőinek kölcsönösen tájékoztatniuk kell egymást.

A vízállások leolvastatása, feljegyzése a meglévő vagy ideiglenes vízmércéken és ezen adatok igény szerinti továbbítása.

Ha az elvezetendő vízmennyiség meghaladja a levezető csatornahálózat vízelvezető (emésztő) képességét, a vízelvezetés sorrendiségének megállapítása a mentesítendő területek figyelembevételével történik.

A lakók, továbbá berendezések, felszerelések, vagyontárgyak elszállítása veszélyeztetett épületekből és létesítményekből, és az erre a célra kijelölt épületekben való elhelyezése (a mentést, kiürítést, visszatelepítést a köztársasági megbízott rendeli el).

Ha a védelemvezető helybeli szakemberrel nem tudja a műszaki irányítást ellátni, kérheti az illetékes Vízügyi Igazgatóságtól műszaki tanácsadó kirendelését a védekezés műszaki irányítására.

A védekezés során a csatlakozó vízfolyás- vagy csatornaszakaszokra, illetőleg területekre és az azokon lévő létesítményekre is kiható nagyobb arányú műszaki beavatkozásokhoz (töltésátvágás, síkvidéken mederelzárás, vésztározás, stb.) előzetesen meg kell szerezni a VIZIG, illetve egyéb hatóság engedélyét.

Az Önkormányzat székhelyén, a védekezés idején műszaki ügyeletet kell tartani. Az ügyeleten naplót kell vezetni, melybe be kell jegyezni a védekezés minden eseményét, a velük kapcsolatos valamennyi adott és kapott utasítást, jelentést.

Intézkedni kell a maximális elöntési határ megjelöléséről, a maximális vízállások rögzítéséről, melyet a védekezés után geodétával be kell mérni.

Szállítási, anyag és gépellátó szakaszcsoport

Vezetője közvetlenül a védelemvezető irányítása alá tartozik.

Név: Talapka Tamás

Cím: 2370 Dabas, Szent István tér 1/B.

Tel: 0670/332-0754

E-mail: talapka.tamas@dabas.hu

Feladatai:

Megszervezi a gépek, berendezések zavartalan üzemelését és hibaelhárítását. Gondoskodik a védekezéshez igényelt gépek, járművek, szivattyúk, gépkezelők, szerelők biztosításáról. Intézi a védekezéshez szükséges anyagok beszervezését és kiszállítását, nyilvántartja a felhasznált anyagokat, gépek üzemóráit. Minden nap jelentést ad 18 órakor a település műszaki ügyeletének a felhasznált anyagokról, gépekről, igénybe vett létszám adatairól. Segíti a szakaszvédelem vezetők munkáját, kapcsolatot tart a többi szakaszcsoportok vezetőivel.

Elhelyezési és élelmiszer ellátó szakcsoport

Vezetője közvetlenül a védelemvezető irányítása alá tartozik.

Név: Csernák Rozália

Cím: 2370 Dabas, Szent István tér 1/B.

Tel: 0629/561-210

E-mail: csernak.rozalia@dabas.hu

Feladatai:

Az összesített napi jelentések és az Irodai szakaszcsoport nyilvántartásai alapján megszervezi a védekezésben résztvevők ellátását, élelmezését, munka és védőruházattal való ellátását. Intézi és szervezi a kitelepített lakosok és az érkező idegen beavatkozó erők elhelyezését, ellátását. Naponta 18 óráig a műszaki ügyeletnek jelentést kell adnia az elhelyezettek és az ellátottak létszámáról, a felhasznált anyagokról.

Iroda szakcsoport

Vezetője közvetlenül a védelemvezető alá tartozik.

Név: Gomola Nóra

Cím: 2370 Dabas, Szent István tér 1/B.

Tel: 0629/561-254

E-mail: gomola.nora@dabas.hu

Feladatai:

A napi jelentések alapján nyilvántartja a védekezésben résztvevő dolgozókat. Ellenőrzi a munkavédelmi, balesetvédelmi és tűzvédelmi szabályok betartását. A védekezési elszámolásokat begyűjti, ellenőrzi, és a kifizetésekről gondoskodik. Napi jelentést ad 18 óráig az ügyeletnek a védekezésben résztvevő irodai létszámról.

Település műszaki ügyelete

Közvetlenül a védelemvezetőnek van alárendelve.

Név: Kosztolányi Márk

Cím: 2370 Dabas, Szent István tér 1/B.

Tel: 0630/933-5086

E-mail: kosztolanyimark@dabas.hu

Feladatai:

A szakcsoportoktól napi jelentések begyűjtése összegyűjtése. Védekezési napló vezetése. A védekezéssel kapcsolatos tájékoztatók és helyzetjelentések összeállítása, jóváhagyás után (védelemvezető) továbbítása a Katasztrófavédelmi Igazgatóságnak, a helyi Polgárvédelmi vezetőnek és az KDVVIZIG Műszaki Ügyeletének. Szükség szerint a sajtónak, a médiáknak. Gondoskodik az adattovábbításról.

A vízkárelhárítás igénybe vehető erőforrások adatai és lehetőségei

I. Anyagok (homok, homokzsák, mezőgazdasági fólia, stb.)

Anyag	Mennyiség	Beszerzési hely	Címe	Tel/Fax/Mobil	Email	Megjegyzés
homok	m^3	Kancsár Trans Kft.	2370 Dabas, Fő út 69.	30/940-5445	**info@kancsartransz.hu**	
homokzsák fólia	db 20.000 m^2	Vitafort Kft.	2370 Dabas, Szabadság út 3.	29/360-155		**(sürgős esetben, megkeresésére)**

II. Eszközök (lapát, fáklya, stb.)

Eszköz	Beszerzési hely	Cím	Tel/Fax/Mobil	Email	Megjegyzés
deszka, gerenda, palló, huzal	Witzing Kft.	2370 Dabas, Pusztatemplom u. 1.	29/360-264	**info@wtuzep.hu**	

III. Gépek (szivattyú, áramfejlesztő, stb.)

Eszköz	Beszerzési hely	Cím	Tel/Fax/Mobil	Email	Megjegyzés
mobil szivattyú	Dabas Város Önk.	2370 Dabas, Szent István tér 1/B.	29/561-253	varosuzemeltetes@dabas.hu	
áramfejlesztő	Dabas Város Önk.	2370 Dabas, Szent István tér 1/B.	29/561-253	varosuzemeltetes@dabas.hu	

IV. Földmunkagép

Földmunkagép			Tulajdonos DAKÖV Kft.		
Megnevezés	**Kapacitás (m^3/óra)**	**Szerelék**	**Tel/Fax/Mobil**	**Email**	**Cím**
homlokrakodó		földkanál	29/361-323 70/380-5675	info@dakov.hu	2370 Dabas, Széchenyi utca 3.

V. Tehergépjárművek

Tehergépjármű			Tulajdonos			
Megnevezése	**Platóméret (m*m)**	**Teherbírás (t)**	**Neve**	**Címe**	**Tel/Fax/Mobil**	**Email**
mezőgazdasági vontató pótkocsival	4*2	6	Dabas Város Önk.	2370 Dabas, Szent István tér 1/B.	29/561-253	varosuzemeltetes@dabas.hu

VI. Személyszállító gépjárművek

Személyszállító gépjármű			Tulajdonos			
Megnevezése	**Szállítható személyek száma (fő)**	**Terepjáró igen/nem**	**Neve**	**Címe**	**Tel/Fax/Mobil**	**Email**
Renault Master platós (2db)	7	nem	Dabas Város Önk.	2370 Dabas, Szent István tér 1/B.	29/561-253	varosuzemeltetes@dabas.hu

A VÉDELMI NAPLÓ VEZETÉSÉNEK ÁLTALÁNOS SZABÁLYAI

A védelmi napló a helyi védekezési tevékenységről készült egyetlen olyan okmány, amely az ellenőrzés, a műszaki-gazdasági elszámolás alapja, ezért feltétlen gondos vezetést kíván.

1. Védelmi napló vezetését a védekezési fokozat elrendelése után azonnal meg kell kezdeni, majd folyamatosan kell vezetni, a megtett intézkedéseket azonnal be kell jegyezni.

2. A naplóbejegyzéseket időrendi sorrendben, a dátum és az idő percnyi pontosságú megjelölésével, a bejegyző aláírásával kell megtenni.

3. Bejelentés esetén rögzíteni kell:

- a bejelentés időpontját
- a bejelentő nevét, telefonszámát és későbbi elérési lehetőségét
- a bejelentés pontos tartalmát
- a szóban forgó esemény, jelenség helyét
- és ha van a veszélyeztetett javakat

4. Intézkedés esetén rögzíteni kell:

- az intézkedés időpontját
- a hívott személy nevét, telefonszámát és későbbi elérésének lehetőségét
- a lefolytatott beszélgetés tartalmát
- a kapott vagy adott utasításokat

5. Többek közt naponta bejegyzendő:

- az elvégzett védekezési munka,
- a felhasznált anyagok, igénybe vett eszközök mennyisége,
- a védekezésben résztvevők létszáma,
- alkalmazott technika,
- keletkezett károk,
- az ügyelet átadás-átvétele,
- a társszervektől kapott, illetve a részükre adott tájékoztatások, intézkedések.

4. A védelmi naplóba csak a védelemvezető és az ügyeleti szolgálat tagjai tehetnek bejegyzést.
5. A védelmi naplót a ügyeleti szolgálat irodájában kell tartani úgy, hogy a védekezés ideje alatt betekintés és bejegyzés céljából bármikor hozzáférhető legyen.
6. A vízkárelhárítás eseményeiről, helyszíneiről célszerű fénykép dokumentációt készíteni a fénykép készítése időpontjának feltüntetésével.
7. Legyen összhangban a vis maior bejelentésekhez kapcsolódó irat dokumentációval.
8. A védelmi naplót számozott oldalakkal folyamatosan kell vezetni, lehetőleg minél gyakrabban digitalizálni szkenneléssel.
9. A naplóba időrendi sorrend szerint be kell ragasztani:

- faxküldeményeket,
- E-mail küldeményeket

ELLENŐRZŐ LISTA A VÉDELEMVEZETŐ RÉSZÉRE A védelemvezető feladatai a védekezésre való felkészülés időszakában	✓
Figyelemmel kíséri a várható rendkívüli meteorológiai helyzetre kiadott riasztásokat, valamint a VIZIG által készített hidrometeorológiai tájékoztatókat.	
A vízvisszatartó depóniák és beavatkozási helyek kaszálása a jelenségek megfigyelhetősége és a beavatkozások végrehajthatósága érdekében	
A beavatkozási helyeket, depóniákat megközelítő utak járhatóságának felülvizsgálata	
Műtárgyak felülvizsgálata	
Védelmi eszközök, anyagok, gépek felülvizsgálata	
A kommunikáció módjának megszervezése	
A védelmi szervezet értesítése, felkészülés az esetleges védekezésre	
Vízkár-elhárítási terv, annak éves felülvizsgálatainak és más felkészülési tervek áttekintése	

A védelemvezető feladata a védekezési időszakban	✓
Tájékozódik az előre jelzett tetőző vízszintekről, a várható vízkár eseményekről, és a várható elöntésekről (VIZIG Vízkár-elhárítási Ügyelete, Katasztrófavédelmi Igazgatóság).	
Elrendeli a védekezési készültséget, értesítést küld a releváns intézményeknek, valamint tájékoztatja a lakosságot	
A készültség elrendelését követően azonnal intézkedik a védelmi napló vezetéséről	
Gondoskodik a védekezéshez szükséges munkaerő mozgósításáról, beosztás készítéséről. Az település vízkár-elhárítási szervezetét mozgósítja.	
Kapcsolatfelvétel környező szomszédos Önkormányzatokkal, szerződött partnerekkel	
Kommunikációs csatornák üzembe helyezése, ellenőrzése	
Helyi vízállás észlelés megszervezése, esetleg ideiglenes mércék kihelyezése	
Felvonulási területek kijelölése és biztosítása	
A védelmi helyzet, az előrejelzés alapján módosítja a védekezési készültség fokozatát	
Azonnali beavatkozást igénylő problémák elhárításáról intézkedés, például: • töltéskoronák és megközelítő utak kátyúzása, utak és rakodóterek hómentesítése • műtárgyak elzárószerkezeteinek hó- és jégmentesítése, működtetéshez szükséges eszközök kiszállítása (pl. lakatkulcsok) • eltömődött, feliszapolódott mederszakaszok soron kívüli tisztítása • töltések és műtárgyak környezetének kaszálása szükség szerint jelenségek megfigyelése érdekében	
Gondoskodik a lakosság folyamatos tájékoztatásáról	
Gondoskodik a védekezés irányító- és őrszemélyzetének megkülönböztető jellel (karszalag, jelvény, kitűző), a járművek, és a földmunkagépek „VÍZKÁRELHÁRÍTÁS" feliratú táblával való ellátásáról.	
Gondoskodik a védekezéshez szükséges anyag, eszköz, felszerelés és gép szükség szerinti utánpótlásáról	
Gondoskodik a védekezési költségek elszámolásához szükséges adatok, elsősorban a védekezésnél dolgozók munkájának, a védekezéshez igénybe vett gépek, felszerelések és anyagok felhasználásának folyamatos nyilvántartásáról	
Gondoskodik a vizek lehetséges legkisebb kártétellel történő levezetéséhez szükséges műszaki intézkedés elrendeléséről, végrehajtásáról és ellenőrzéséről	
Gondoskodik a mentesített területre betört vizek elszigeteléséről, a víznek a mederbe történő visszavezetéséről és az ezzel összefüggő munkák elvégzéséről	
Gondoskodik a védőművek állapotának állandó megfigyeléséről, káros jelenségek esetén a	

szükséges beavatkozások megtételéről, a műtárgyak jegesedésének megakadályozásáról	
Az elrendelt védekezési fokozatban reggel 07.00 óráig napi jelentést készít és küld a VIZIG Vízkár-elhárítási Ügyeletének	
Fényképfelvételekkel (lehetőség szerint az időpont rögzítésével) dokumentálja az esetleges károkat és a védekezési mozzanatokat a beavatkozások helyszínein	
A védekezéshez a védelemvezető részére nyújtott segítség igénylése a VIZIG-től (szakértője műszaki szakirányítást végez)	
Tartós védekezés esetén gondoskodik legalább tíz naponkénti költségbecslés elkészítéséről és a védekezési költségfedezetének igényléséről	
Szükség esetén kezdeményezheti a polgári védelmi szervezet mozgósítását	
A vízkárelhárítás feladatait a szomszédos önkormányzatokkal, a VIZIG-el és a Katasztrófavédelmi Kirendeltséggel rendszeres kapcsolatot tartva kell ellátnia	
A vízállások leolvastatása, feljegyzése a meglévő vagy ideiglenes vízmércéken, és ezen adatok igény szerinti továbbítása	
Ha az elvezetendő vízmennyiség meghaladja a levezető csatornahálózat vízelvezető (emésztő) képességét, a vízelvezetés sorrendiségének megállapítása a mentesítendő területek figyelembevételével	
A védekezés befejezésekor a védekezési készültséget megszünteti, a védekezés alatt keletkezett dokumentumokat összegyűjti	

A védelemvezető feladata a védekezés megszüntetését követő időszakban	✓
Ha kitelepítés történt a védekezés során, megszervezi a visszatelepítést	
Gondoskodik az ideiglenes védművek elbontásáról	
Gondoskodik a védekezés után elbontott, és hulladékká váló anyagok besorolás szerinti ártalmatlanításáról. Ennek megítéléséhez - szükség szerint - igénybe veszi a Környezetvédelmi Természetvédelmi Felügyelőség és az ÁNTSZ segítségét	
Szükség szerint megszervezi a kármentesítést	
Intézkedik a védelmi költségek elszámolásáról	
Gondoskodik a védvonalak eredeti állapot szerinti helyreállításáról	
Intézkedik a beavatkozási helyek, tetőző vízszintek, elöntési határvonalak rögzítéséről (geodézia, fényképfelvétel), valamint dokumentálásáról	
Intézkedik a védekezésnél használt eszközök, gépek karbantartásáról	
Intézkedik az elhasználódott védelmi anyagoknak az előírt mennyiségre kiegészítéséről	
A települési védelmi szervezettel kiértékeli a védekezést, a tapasztalatokat összefoglaló jelentésben összegzi és megküldi a felülvizsgálatra jogosult szerv részére	
Gondoskodik a vízkár-elhárítási terv aktualizálásáról (fényképfelvételek, védekezési tapasztalatok, stb.).	
Összefoglaló jelentés készítése képviselőtestület felé készültség lezárása után 15 napon belül	
Összefoglaló jelentés elfogadtatása képviselőtestülettel és megküldése a VIZIG részére készültség lezárása után 30 napon belül	
Összefoglaló jelentés csatolása a védelmi tervcsomaghoz, védekezés dokumentumainak archiválása	

Vízrajzi adatszolgáltatók elérhetősége

Szervezet	Rendelkezésre álló adatok	Adatok elérhetősége
Közép – Duna-völgyi Vízügyi igazgatóság	Operatív vízállások és csapadékok (távmért, illetve észlelt adatok) Vízmérce alapinformációk	http://www.kdvvizig.hu/
	Hidrometeorológiai összefoglaló tájékoztató és előrejelzés	
Országos Meteorológiai Szolgálat (OMSZ)	Az OMSZ rövid-és középtávú előrejelzései, veszélyességi szintek nyomon követése	http://www.met.hu/idojaras/veszelyjelzes/riasztas/
	Meteorológiai információk országos szinten	http://www.met.hu/idojaras/
Országos Vízügyi Főigazgatóság (OVF)	Operatív vízállások országos szinten, elrendelt készültségi fokozatok nyomos követése, vízmérce alapinformációk	http://www.vizugy.hu/
Országos Vízjelző Szolgálat (OVSZ)	Országos folyók, tavak vízgyűjtőjének meteorológiai előrejelzései és hidrológiai előrejelzései grafikus és táblázatos formában	http://www.hydroinfo.hu/
Országos Katasztrófavédelmi Főigazgatóság	Rendkívüli események	http://www.katasztrofavedelem.hu/

Szakmai tanácsadók névjegyzéke

Szakmai tanácsadó 1.	
Név	Bába János
Telefonszám	
Mobil szám	06 30/436-7353
E-mail cím	babajanos@gmail.com
Székhely	6724 Szeged, Árvíz utca 6/A. II. em. 5.

Szakmai tanácsadó 2.	
Név	Ciklus Környezetvédelmi Mérnöki Iroda Kft.
Telefonszám	77/483-452
Mobil szám	06-20-9588-262
E-mail cím	ciklus@t-online.hu
Székhely	6120 Kiskunmajsa, Móra Ferenc u. 9/C

Szakmai tanácsadó 3.	
Név	-
Telefonszám	-
Mobil szám	-
E-mail cím	-
Székhely	-

INFRASTRUKTÚRA ÜZEMELTETŐK ELÉRHETŐSÉGEI

Fsz.	Megnevezés	Név	Telefonszám/ Kapcsolattartó elérhetősége	Megjegyzés
1.	Pest Megyei Rendőr-főkapitányság Dabasi Rendőrkapitányság	Kocsis István r. alezredes	06/29/360-107; 06/29/360-207;	2370 Dabas, Szent István tér 1/C.
2.	Dabas Városi Polgárőr Egyesület	Vörös József	06/70/396-2864	2373 Dabas, Kórház u. 19/b.
3.	MVM Démász Áramhálózati Kft. Fiókirodája	-	(06 62) 565 600	2370 Dabas, Szent János utca 120-122.
4.	Opus TIGÁZ Gázszolgáltató Zrt. dabasi kirendeltség	-	+36 80 180-380	2370 Dabas Szent János utca 120-122.
5.	Országos Mentőállomás Dabas Mentőállomás	-	06/29/360-104, 06/29/360-103	2370 Dabas, Bartók Béla út 63.
6.	Magyar Közút Nonprofit Zrt. Pest Megyei Igazgatóság Dabasi Üzemmérnökség	-	-	2370 Dabas
7.	Magyar Vöröskereszt Pest Megyei Szervezete	Dienes Rita Anikó	+36 1 799 9123;	pestmegye@voroskereszt.hu
8.	DAKÖV Dabas és Környéke Vízügyi Kft.	-	06 29/360-323 ; 06 70/315-1709 ;	2370 Dabas, Széchenyi u. 3. ugyfelszolgalat.dabas@dakov.hu
9.	Kéményseprőipari Kft Pest Megye		06-57/411-428	5100 Jászberény, Bercsényi u. 8. Fsz. 3. szolnok.kemenysepro@gmail.com

BELTERÜLETI VÉDEKEZÉSSEL KAPCSOLATOS JOGSZABÁLYOK

Törvények

- 1991. évi XXXIII. törvény egyes állami tulajdonban lévő vagyontárgyak önkormányzati tulajdonba adásáról
- 1995. évi LIII. törvény a környezet védelmének általános szabályairól
- 1995. évi LVII. törvény a Vízgazdálkodásról
- 1996. évi XXXI. törvény a tűz elleni védekezésről, a műszaki mentésről és a tűzoltóságról
- 2003. évi XXVI. törvény az Országos Területrendezési Tervről
- 2009. évi CXLIV. törvény a vizitársulatokról
- 2011. évi CXIII. törvény a honvédelemről és a Magyar Honvédségről, valamint a különleges jogrendben bevezethető intézkedésekről
- 2011. évi CXXVIII. törvény a katasztrófavédelemről és a hozzá kapcsolódó egyes törvények módosításáról
- 2011. évi CLXXXIX. törvény a Magyarország helyi önkormányzatairól
- 2011. évi CXCVI. törvény a nemzeti vagyonról

Kormány- és miniszteri rendeletek

- 160/1995. (XII. 26.) Kormányrendelet a vízgazdálkodási társulásokról,
- 72/1996. (V. 22.) Kormányrendelet a vízgazdálkodási hatósági jogkör gyakorlásáról,
- 232/1996. (XII. 26.) Kormányrendelet a vizek kártételei elleni védekezés szabályairól,
- 10/1997. (VII.17.) KHVM rendelet az árvíz és belvízvédekezésről
- 147/2010. (IV.29.) Korm. rendelet a vizek hasznosítását, védelmét és kártételeinek elhárítását szolgáló tevékenységre és létesítményekre vonatkozó általános szabályokat tartalmazza
- 223/2014. (IX.4.) Korm. rendelet a vízügyi igazgatási és a vízügyi, valamint a vízvédelmi hatósági feladatokat ellátó szervek kijelöléséről
- 83/2014. (II.14.) Korm. rendelet a nagyvízi meder, a parti sáv, a vízjárta és a fakadó vizek által veszélyeztetett területek használatáról, hasznosításáról, valamint a folyók esetében a nagyvízi mederkezelési terv készítésének rendjére és tartalmára vonatkozó szabályokról
- 18/2003. (XII.9.) KvVM-BM együttes rendelet a települések ár és belvíz veszélyeztetettségi alapon történő besorolásról
- 30/2008. (XII.31.) KvVM rendelet a vizek hasznosítását, védelmét és kártételeinek elhárítását szolgáló tevékenységekre és létesítményekre vonatkozó műszaki szabályokról
- 74/2014. (XII.23.) BM rendelet a folyók mértékadó árvízszintjéről
- 1979/2013. (XII.23.) Korm. határozat a vízkárelhárítás és az öntözés hatékonyságának növelését biztosító intézkedésekről
- 9/2011. (II.15.) Korm. rendelet a vis maior támogatás felhasználásának részletes szabályairól
- 6/1989. (V.13.) KVM rendelet a víz és környezeti károk elleni védekezésnél foglalkoztatottak járandóságáról

1. ártéri öblözet: a folyó mentett árterének természetes vagy mesterséges elhatárolásokkal elkülönülő része, amelyet a folyó adott pontján kialakuló nagyvizek – védművek nélkül vagy azok védképességének megszűnte esetén – elönthetnek *(147/2010. (IV. 29.) Korm. rendelet)*

2. árhullám: A folyó, vízfolyás meghatározott állapota, vízjárási helyzete, amelynél a vízhozam és a vízállás jelentékenyen megnövekszik. A gyakorlat a középvízi meder partélét meghaladó, az abból kilépő vizeket nevezi árvíznek (nagyvíznek). Az árhullám természetes vízfolyások meghatározott keresztszelvényében a vízállások (vízhozamok) völgyelést követő emelkedésének, tetőzésének, ez utáni újabb völgyeléséig tartó süllyedésének együttese.

3. árvíz: A folyó vagy vízfolyás középvízi medrének partélét meghaladó, ill. középvízi medréből kilépő víz.

4. árvízi előrejelzés: Az árvíz lényeges eseményei - tetőző vízállásai és vízhozamai - bekövetkezésének várható mértékére, helyére és időpontjára vonatkozó meghatározás.

5. árvízi előrejelzés időelőnye: Az árvízi előrejelzés kiadása és az esemény bekövetkezés közötti időtartam. Lehetnek rövid-, közép- és hosszú távú előrejelzések.

6. árvízi jelenség: A folyók áradási következményeinek megjelenési formája. Árvízi jelenség gyűjtőfogalom, lehet az emelkedő vízállás, a megnőtt vízsebesség, az elöntött hullámtér, a gáttest szivárgása, csurgása, fakadó, szivárgó vizek, buzgárok képződése, gátszakadás, lakott területek elöntése stb.

7. árvízmentesítés: a mederből kilépő vizek, árvizek kártételei elleni megelőző tevékenység, amely az elönthető területet (árteret) árvízvédelmi művek (töltések, falak, árvízcsúcscsökkentő tározók, árapasztó csatornák) létesítésével mentesíti (mentesített ártér) a rendszeres elöntéstől *(1995. évi LVII. törvény)*

8. árvízvédelmi fal: földtöltés építésére elegendő hely hiányában az árvízvédelmi földtöltés helyettesítésére, vagy annak magasítására alkalmazott vasbeton, beton, tégla építmény *(147/2010. (IV. 29.) Korm. rendelet)*

9. árvízvédelmi mű: az elsőrendű, másodrendű, harmadrendű árvízvédelmi vízilétesítmény, valamint annak műtárgya, tartozéka, járulékos létesítménye, amely a védvonal védőképességét, rendeltetésszerű használatát biztosítja, illetve szolgálja *(147/2010. (IV. 29.) Korm. rendelet)*

10. árvízvédelmi műtárgyak: Az árvíz kizárását, beeresztését vagy szabályozott ütemű levezetését szolgáló, az árvízvédelmi mű szerves részét képező műtárgyak (árvízkapu, a szükségtározó töltő-ürítő műtárgya, a völgyzárógát árapasztó műtárgya stb.).

11. beavatkozási szakasz: a vízkárelhárítási tervben önállóan megjeleníthető, vagy szakaszolható munkaterület, amely kialakítása egységes munkaszervezési-organizációs és védelmi munkálatokat tesz lehetővé

12. belvízcsatorna: belvizek elvezetésére szolgáló, meghatározott vízszállító képességű ásott meder, egykori természetes vízfolyás esetleg földmunkával kibővített medre *(147/2010. (IV. 29.) Korm. rendelet)*

13. belvízöblözet: lehatárolt vízgyűjtő terület, amelyről a belvizet általában egy ponton, egyetlen főcsatorna segítségével, gravitációsan vagy szivattyúzással vezetik le *(147/2010. (IV. 29.) Korm. rendelet)*

14. csatorna: egy vagy egyidejűleg több vízgazdálkodási feladat (vízátvezetés, vízpótlás, belvízelvezetés, mezőgazdasági és egyéb vízszolgáltatás) ellátására alkalmas vízilétesítmény *(1995. évi LVII. törvény)*

15. csurgás: Az árvízvédelmi töltésbe bejutott víznek a mentett oldali rézsűben, altalajban vagy töltésköröm közelében való koncentrált kilépése. Kéregcsurgásnak (vagy kontúrcsurgásnak) nevezik azt az árvízi jelenséget, amikor a töltésbővítéseknél az összeépítési réteg határa mentén alakul ki csurgás. Talpcsurgásnak nevezzük a töltésalapozás mentén kialakuló csurgásokat. A csurgások a töltések inhomogenitására vezethetők vissza, általában lépten-nyomon fellépnek az árvízvédelmi töltések mentett oldali rézsűjében, illetve a mentett oldali körömben. Veszélyes járatos erózióvá fejlődhetnek. A csurgás túlfejlődése következtében rézsűcsúszások keletkezhetnek, illetve a csurgás átmérőjének bővülése gátszakadássá fejlődhet.

16. depónia: a csatornák és medrek kotrása során kikerült és azok mentén elhelyezett tartós víztartásra alkalmatlan, tömörítetlen föld; valamint a kisvízfolyások mentén épített, kis tartósságú árhullámok visszatartására alkalmas, de keresztmetszeti méreteiben és minőségében védműnek nem minősülő földmű. Ezen belül rendezett depónia: az árvízvédelmi töltéssel azonos célú, víztartásra alkalmas vízilétesítmény.

17. elhabolás: víz (folyó, patak, csatorna, tározó, tó) hullámzó mozgásának hatására a partban keletkezett rongálódás *(1995. évi LVII. törvény)*

18. elsőrendű árvízvédelmi vízilétesítmény: a vízfolyások mentén lévő vagy létesülő fővédelmi művé nyilvánított, három vagy több település árvízvédelmét szolgáló (térségi) árvízvédelmi létesítmény (így például töltés, fal, magaspart, árvízi tározó, árapasztó csatorna), továbbá a folyó nyílt árterében fekvő település árvízmentesítését szolgáló körtöltés *(1995. évi LVII. törvény)*

19. fakadó víz: Magasabb felszínű víztérből az alacsonyabb terepre szivárgó járatokon át, anyagkimosás nélkül feltörő víz, vagy a nyomás tovaterjedése által fölemelt talajvíz. A külső víz és a fakadó víz hőmérsékletének azonossága átszivárgásra, míg különbözősége talajvízszint-emelkedésre utal. Árhullámok gyakori kísérő jelensége, de a magas vezetésű öntözőcsatornák és duzzasztott folyó szakaszok környezetében is gyakran előfordul.

20. fakadó vizes területek: az árvízvédelmi töltés mentett oldalán lévő, olyan mélyfekvésű területek, amelyeken az árvízi víznyomás hatására szivárgó víz jut a felszínre és különböző nagyságú és időtartamú vízborítást okoz *(83/2014. (III. 14.) Korm. rendelet)*

21. fenntartó: a vizek és közcélú vízilétesítmények tulajdonjogából eredő, illetve az ezzel járó vagyonkezelői jogok és kötelezettségek gyakorlását teljesítő, továbbá a fenntartási szakfeladatokat – mint közfeladatokat – jogszabály rendelkezése folytán, illetve egyéb jogviszony alapján ellátó személy vagy szervezet *(83/2014. (III. 14.) Korm. rendelet)*

22. folyamkilométer, folyókilométer: A folyam vagy a folyó középvonalán a torkolattól - mint kiindulási ponttól - a vízfolyással ellentétes irányban mért távolság (rövidítése: fkm)

23. folyószakasz mederkezelője: a területi vízügyi igazgatási szerv *(83/2014. (III. 14.) Korm. rendelet)*

24. harmadrendű árvízvédelmi mű: a nyárigát és a hullámtéri terelőgát *(147/2010. (IV. 29.) Korm. rendelet)*

25. hidrológiai figyelmeztetés: A hidrológiai figyelmeztetés olyan tevékenység, amely felhívja a figyelmet bizonyos folyamatokra, jelenségekre, vagy/és ezek bekövetkezésének lehetőségére, de nem számszerűsíti a jelenség mértékét.

26. hidrológiai riasztás: A hidrológiai riasztás olyan tevékenység, amely felhívja a figyelmet gyors és veszélyes hidrológiai folyamatokra, jelenségek bekövetkezésére olyan esetben, amikor a vízgyűjtő bármely pontján valamely lényegesnek ítélt hidrológiai elem elért, vagy meghaladott egy kritikus értéket. Ezen belül **Árvízi riasztás (árvízi figyelmeztetés)**: A folyók hegyvidéki vízgyűjtőterületén nagy csapadékot vagy gyors olvadást előidézhető időjárási helyzetek rövidesen vagy azonnal fenyegetően várható bekövetkezésről szóló tájékoztatás az árvízvédelemért felelős szervek, illetve a nagyközönség részére.

27. hidrológiai előrejelzés: A hidrológiai előrejelzés a víz körforgásával kapcsolatos természetes és ember által befolyásolt hidrológiai folyamatok kiválasztott jelenségeinek, tudományos módszerekkel megalapozott, az előrejelzendő hidrológiai elem alakulását determináló és a rendelkezésre álló kezdeti- és peremfeltételek felhasználásával számoló, operatív szakértői tevékenység.

28. helyi vízkárelhárítás: az árvíz-, belvízvédekezés céljából kiépített védőművek hiányában a fellépő káros vizek elleni védekezés, továbbá az elöntések folytán a területen szétterült vizeknek a vízfolyásokba, csatornákba vezetése *(232/1996. (XII. 26.) Korm. rendelet)*

29. holtág: a folyók szabályozása vagy a természetes mendervándorlás következtében keletkezett olyan meder vagy mederszakasz, amely a természetes vízszállításban nem vesz részt *(83/2014. (III. 14.) Korm. rendelet)*

30. holtág: a folyónak kis- és közepes vizek esetén, a folyóval nem vagy csak az egyik végén összefüggő, áramlás nélküli mellékága *(147/2010. (IV. 29.) Korm. rendelet)*

31. hullámtér: a folyók, vízfolyások partvonala és az árvédelmi fővédvonal közötti terület *(83/2014. (III. 14.) Korm. rendelet)*

32. hullámverés: A folyókon, csatornákon, tavakon a szél vagy mesterséges beavatkozás (hajózás) által keltett hullámoknak a partot vagy a töltés részűjét érő ütő, súlyosabb esetben romboló, erodáló hatása. A hullámverés következménye a szél erősségével, a víz mélységével és a víztükör szélességével arányos elhabolás lehet.

33. ideiglenes védmű: A védekezés felkészülési vagy végrehajtási időszakában épített mű: nyúlgát, jászolgát, megtámasztó vagy buzgárt hatástalanító homokzsák építmény, hullámzást és elhabolást csillapító rőzséből vagy egyéb anyagból készült művek, ideiglenes terelő- és körtöltések, töltésszakadást ideiglenes elzáró létesítmények.

34. jászolgát: Árvízvédelmi karókkal biztosított két pallósor közében, döngölt földdel kitöltött ideiglenes védmű. Az árvízvédelmi töltés koronája feletti 80 cm-nél magasabb vízszint várható tartása, illetve csatornák, vízfolyások elzárása esetén használják. A jászolgát szélessége nagyjából magasságával azonos.

35. középső sáv: a folyók hullámterében a védő erdősáv és a parti sáv közötti terület *(83/2014. (III. 14.) Korm. rendelet)*

36. közös érdekű árvízvédelmi mű: árvízvédelmi műnek a szomszédos országokkal, a vízgazdálkodási feladatok rendezésére kötött kétoldalú nemzetközi szerződésben szelvényszámmal rögzített szakasza *(147/2010. (IV. 29.) Korm. rendelet)*

37. legnagyobb víz (LNV): A vízmércén a vizsgált évig bezárólag előfordult legmagasabb vízállás. Előfordulásának napja (esetleg órája) is lényeges adat. Jele LNV. Külön tartjuk nyílván a jeges és jégmentes értékeit. Az egyes folyószakaszok mentén a vízszintrögzítés, illetve árvízi nyomok alapján azonosítható be.

38. levezető sávok: a nagyvízi meder azon részei, amelyek az árvíz és a jég elvezetésében részt vesznek, ezek: *(83/2014. (III. 14.) Korm. rendelet)*

a) elsődleges levezető sáv: a nagyvízi meder azon része, ahol az árvízi vízhozamok és a jég a legkedvezőbb áramlási viszonyok mellett vonulnak le,

b) másodlagos levezető sáv: jelentősen részt vesz az árvizek levezetésében,

c) átmeneti levezető sáv: az árvizek által időszakosan elöntött területrész,

d) áramlási holttér: területrész, ahol nincs áramlás, de mint tározó térfogat szerepe van az árvizek levonulásában;

39. lokalizálás: A víz kártétele elleni védekezésnek az a formája, amely a károkat meghatározott területre igyekszik korlátozni. Különösen fontos a lokalizálás árvízvédelmi töltések átszakadása esetén, de lokalizálásra van szükség a belvízvédekezésben a víz visszatartásakor is, valamint akkor, ha az ideiglenesen kiépített védműveken folytatott eredménytelen védekezés miatt . A lokalizálás előre megtervezett és kiépített művek (pl. Lokalizáló gátak) segítségével vagy ideiglenes jellegű létesítményekkel érhető el. A lokalizálás szempontjából nemcsak vízügyi létesítmények, hanem utak, vasutak vagy természetes terepvonulatok is figyelembe veendők.

40. lokalizációs töltés: Az árvízvédelmi öblözeten belüli természetes terepalakulatokat összekötő, a kitörő vizek tervszerű korlátozására és terelésére alkalmas épített földmű.

41. *magas talajvízállású terület:* az a terület, ahol a talajvíz felszíntől számított legmagasabb szintje 1,5 méter felett van *(147/2010. (IV. 29.) Korm. rendelet)*

42. magaspart: az észlelt legnagyobb vízszintnél, vagy a mértékadó árvízszintnél az előírt biztonsággal magasabb, az árteret természetes módon határoló, a védvonal részét képező partalakulat *(147/2010. (IV. 29.) Korm. rendelet)*

43. másodrendű árvízvédelmi mű: az árvízvédelmi lokalizációs vonal, a szükségtározó töltései, az elsőrendű árvízvédelmi mű mögött fekvő körtöltés *(147/2010. (IV. 29.) Korm. rendelet)*

44. meder: a vízfolyást vagy állóvizet magában foglaló természetes mélyedés vagy kiépített terepalakulat, amelyet meghatározott partvonalig a víz rendszeresen elborít (1995. évi LVII. törvény)

a) nagyvízi meder: a vízfolyást vagy állóvizet magában foglaló terület, amelyet az árvíz levonulása során a víz rendszeresen elborít, és amelyet a mértékadó árvízszint vagy az eddig előfordult legnagyobb árvízszint közül a magasabb jelöl ki

b) nagyvízi meder kezelés: a terület hasznosítása és használata, a terület felmérése és nyilvántartása, megóvása, őrzése, fenntartása érdekében végzett tevékenység

45. mederelfajulás: folyó, vízfolyás mederalakító munkája következtében kialakult káros mederáthelyeződés *(147/2010. (IV. 29.) Korm. rendelet)*

46. megelőző munkálatok: minden olyan munkálat, amely a káresemények megelőzésére szolgál, és nem közvetlenül a védekezéssel és kárelhárítással függ össze, így különösen a káreseményt megelőző csatorna- vagy ároktisztítás, állagmegóvás *(9/2011. (II. 15.) Korm. rendelet)*

47. mentesített ártér: olyan terület, amelyet épített védőművek védenek a folyók és patakok árvizeinek eldöntésétől *(232/1996. (XII. 26.) Korm. rendelet)*

48. mértékadó árvízszint: az árvízvédelmi művek, valamint a folyók medrét, a hullámteret és a nyílt árteret keresztező építmények tervezésénél és megvalósításánál figyelembe veendő, a vízgazdálkodásért felelős miniszter által megállapított árvízszint *(83/2014. (III. 14.) Korm. rendelet)*

49. nagyvízi mederkezelési terv: az *83/2014. (III. 14.) Korm. rendelet* 1. melléklete szerinti tervdokumentáció alapján készülő miniszteri rendelet, amely a nagyvízi meder kezelésének módját, feltételeit rögzítő, a folyó teljes hosszára vonatkozó célállapot elérése, illetve fenntartása érdekében szükséges előírásokat és intézkedéseket, valamint helyszínrajzokat és térképi mellékleteket tartalmazza *(83/2014. (III. 14.) Korm. rendelet)*

50. Nagyvízi meder határa: árvízi-belvízi elöntéssel veszélyeztetett terület határa

51. nyári gát: a hullámtéren épült vízilétesítmény, a fővédvonalnál alacsonyabb töltés, amely a mértékadó árvízszintnél alacsonyabb és ezért gyakoribb árvíz ellen véd *(83/2014. (III. 14.) Korm. rendelet)*

52. nyílt ártér: olyan terület, amelyet a folyók és patakok medréből kilépő víz – az árvíz – szabadon elönthet *(232/1996. (XII. 26.) Korm. rendelet)*

53. nyúlgát: ideiglenes jellegű, földből vagy földből és földes zsákból és pallókból rövid idő alatt létesíthető, kisméretű (50-60 cm koronaszélességű) gát, melyet a töltés koronáját meghaladó magasságú árvíz esetén - töltésmeghágás ellen - építenek. Gyakran alkalmazott formája a homokzsákból épített nyúlgát. A nyúlgátat a gátkorona vízoldali élén építik. A nyúlgát magassága általában 60-70 cm. A nyúlgát a kiöntött árvíz lokalizálására is alkalmazható.

54. övárok, övcsatorna: Valamely adott területen kívüli helyekről származó vizeket összegyűjtő és elvezető csatorna. Célja a terület külvizektől, szivárgó vizektől való mentesítése.

55. parti sáv: a vizek partvonala, valamint a közcélú vízilétesítmények mentén húzódó és e rendelet szerint meghatározott szélességű területsáv, amely az azokkal kapcsolatos szakfeladatok ellátását szolgálja *(83/2014. (III. 14.) Korm. rendelet)*

56. partvédelem: a rézsűk rongálódását, a part elhabolását megakadályozó műszaki beavatkozások, partvédelmi művek összessége *(147/2010. (IV. 29.) Korm. rendelet)*

57. partvédő mű: folyókon, csatornákon, tavakon a vízsodrás, hullámverés, a jég partokat és mederoldalt rongáló hatását megakadályozó vízilétesítmény *(147/2010. (IV. 29.) Korm. rendelet)*

58. partvonal: a meder és a part találkozási vonala *(83/2014. (III. 14.) Korm. rendelet)*

59. szivárgás: A töltés folyó felöli oldalát borító árvíz a nyomás hatására igyekszik a töltéstestbe, illetve az altaljba behatolni. Mivel abszolút vízzáró talaj nincs, a víz a gát anyagának pórusait bizonyos idő alatt kisebb-nagyobb magasságig kitölti, azokban a mentett oldal felé mozog. Veszélyessé akkor válik, amikor a gáttest teljes keresztmetszetében átnedvesedik, és a szivárgó víz a mentett oldalon megjelenik, azaz a töltés átázik. A vízzel telített töltés állékonysága kisebb, mint a száraz vagy nedves töltésé. Következménye akár gátszakadás is lehet.

60. szivárgó: A szivárgó a víztartó réteget megcsapoló, vízszintes vagy ferde tengelyű árok, vagy a környező talajénál nagyobb hézagtérfogatú (zúzott kő, kavics, porózus vagy lyuggatott anyagú) cső. A szivárgó célja: a káros vagy fölösleges vizek összegyűjtése, elvezetése.

61. szivárgóárok: A töltés mentett oldalán létesített kisméretű árok. Célja: a szivárgási vonal megtartása a töltéstestben, illetve az átszivárgott víz összegyűjtése, elvezetése.

62. szivárgócsatorna: Magasvezetésű öntöző, illetve erőművi csatornák, árvízvédelmi töltések mentett oldalainak közelében szivárgócsatornát építenek, mely az átszivárgott vizet meghatározott szinten összegyűjti, s károkozás nélkül elvezeti.

63. tereptárgy: a terepből kiemelkedő mesterséges létesítmény (különösen az építmény, a kereszttöltés, a tuskódepónia, a hullámtéren a bányaművelés során keletkezett meddőhányó) *(83/2014. (III. 14.) Korm. rendelet)*

64. töltésmeghágás: Az az állapot, amely akkor következik be, ha a kialakuló árvízszint magasabb, mint a töltés koronaszintje, és víz azon átömlik.

65. töltés megtámasztása: Védekezés közben a töltés megcsúszását korlátozó, illetve a megrogyott, lesuvadt töltésrészeket pótló, mentett oldali homokzsák-, terméskő-építmény elkészítése.

66. töltésrepedés: Töltésrepedés keletkezhet kötött talajú töltés kiszáradása, töltésbe épített duzzadó anyag, a töltés kezdődő csúszása vagy a felpuhult altalaj kitérése következtében. A töltésrepedés megjelenése szerint lehet hálós, hossz-, illetve keresztirányú. A hálós töltésrepedés ártalmatlan, míg a többi megjelenési forma beavatkozást igényel.

67. töltésszakadás: A töltés tönkremenetelének végső fázisa, amikor védképessége megszűnik, a töltéskoronát elmossa a rajta átbukó vízsugár, aláüregelődik a védmű, mely suvadás vagy megcsúszás hatására beomlik, a gátszelvény pedig elsodródik. A töltésszakadás következtében a mentett ártér egészét vagy egy részét elönti a víz, ami több települést veszélyeztető, nagy kiterjedésű és pusztító árvízkárokat okozhat.

68. védekezés államigazgatási feladatai: a védekezéssel összefüggő rendvédelmi, szociális és egészségügyi hatósági, továbbá a műszaki feladatok ellátásához szükséges munkaerő, eszköz, anyag, felszerelés rendelkezésre állása, valamint a vizek kártételei által fenyegetett területeken az élet- és vagyonbiztonság érdekében végzendő megelőző és operatív feladatok *(232/1996. (XII. 26.) Korm. rendelet)*

69. védekezés műszaki feladatai: az árvizek, a belvizek és a vízhiány időszakában – a védőműveken vagy azok mentén – a védőművek védő- és működőképességének megőrzése *(232/1996. (XII. 26.) Korm. rendelet)*

70. védekezés: az élet- és vagyonbiztonság érdekében, az árvíz, a belvíz kártételeinek megelőzését, elhárítását, illetőleg mérséklését szolgáló műszaki és államigazgatási feladatok végrehajtása *(232/1996. (XII. 26.) Korm. rendelet)*

71. védekezési készültség fokozatai: I., II., III. és rendkívüli védekezési készültség *(232/1996. (XII. 26.) Korm. rendelet)*

72. védekezési készültség: a veszély mértéke szerint meghatározott, a biztonság érdekben szükséges intézkedések megtételének intézményes kerete *(232/1996. (XII. 26.) Korm. rendelet)*

73. védekezési munkálatok: a megelőző és a helyreállítási munkálatokon kívüli valamennyi olyan beavatkozás, amely a kár bekövetkezését megakadályozza vagy a lehető legkisebbre csökkenti, abban az esetben, ha a kár bekövetkezésének közvetlen, valós veszélye áll fenn *(9/2011. (II. 15.) Korm. rendelet)*

74. védekezésre alkalmas terület: A vízkárelhárítási feladatok ellátásához szükséges olyan terület, amely az organizációs feladatok (anyagdeponálás, homokzsáktöltő hely, felvonulási terület) mellett magába foglalja azon területeket is, amelyeken a tényleges operatív, műszaki beavatkozásokat kell elvégezni. azaz folyók, vízfolyások hullámterében az árvizek elleni védekezés céljára szabadon tartott, ideiglenes védművek kiépítésére alkalmas területsáv.

75. védekezésre alkalmas sáv Azok a természetes adottságok miatti terepalakulatok, illetve azok a mesterséges vonalas infrastruktúrák (depónia, út, vasút, védvonalak) amelyeken az ideiglenes védművek (pld. nyúlgát, jászolgát, stb.), kiépíthetők, megközelíthetők, fejleszthetők. A védekezési sávok magukba foglalják a beavatkozási szakaszok vonalas létesítményeinek kiépítéséhez, fenntartásához, szükség szerint további erősítéséhez igénybe veendő területeket.

76. védelmi szakasz: az árvízvédelmi vonalaknak és a belvízrendszereknek a védekezés irányítására és végrehajtására meghatározott része *(232/1996. (XII. 26.) Korm. rendelet)*

77. védmű: a vizek kártételei elleni védekezéshez szükséges vízilétesítmény *(1995. évi LVII. törvény)*

78. védő erdősáv: az elsőrendű árvízvédelmi töltés hullámtéri védősávja mellett húzódó, a töltés hullámverés és jég elleni védelmét szolgáló területsáv *(83/2014. (III. 14.) Korm. rendelet)*

79. védősáv: az elsőrendű árvízvédelmi töltés mindkét oldalán, annak lábvonalától számított, 10-10 méter szélességű területsáv *(83/2014. (III. 14.) Korm. rendelet)*

80. vizek kártételei elleni védelem és védekezés (vízkárelhárítás): a károsan sok vagy károsan kevés víz elleni szervezett tevékenység, ideértve a kártételek megelőzését szolgáló védőművek építését, rekonstrukcióját, fejlesztését, üzemeltetését és fenntartását, valamint a védekezést követő helyreállítást is *(1995. évi LVII. törvény)*

81. vízfolyás: minden olyan természetes vagy mesterséges terepalakulat, amelyben állandóan vagy időszakosan víz áramlik *(1995. évi LVII. törvény)*

82. vízjárta területek: időszakosan elöntésre kerülő vagy vízzel telített talajú területek, így különösen *(83/2014. (III. 14.) Korm. rendelet)*

a) az olyan terepmélyedések, síkvidéki erek, semlyékek, amelyek a területet érintő vízszabályozás, vízrendezés előtt rendszeresen, a szabályozást követően pedig időszakosan vízzel borítottak,

b) a természetes állóvizek feltöltődése során kialakult vizenyős, mocsaras területek, amelyek felületének túlnyomó részét növényzet borítja, de a talaj tartósan vízzel telített,

c) a dombvidéki patakok, állandó vagy időszakos vízfolyások, völgyek, vízmosások által érintett olyan területek, amelyekre az időszakos elöntés jellemző,

d) a folyók elhagyott ősmedrei, a folyókat kísérő, a jelenlegi medertől távolabb elhelyezkedő olyan vonulatok, terepmélyedések, amelyek eredete a folyó egykori medrére vezethető vissza.

83. vízkár: a vizek többletéből vagy hiányából származó kár *(1995. évi LVII. törvény)*

84. vízkárelhárítási célú tározó: *(1995. évi LVII. törvény)*

a) árvízi tározó:
aa.) záportározó: vízfolyáson vagy vízfolyás mentén kiépített, kizárólag az árhullámok csúcs-vízhozamainak és vízállásainak mérséklését szolgáló, időszakosan vizet tartó tározó,
ab.) árvízcsúcs-csökkentő tározó: vízfolyáson vagy vízfolyás mentén kiépített, az árhullámok csúcs-vízhozamainak és vízállásainak mérséklését szolgáló olyan állandóan vagy időszakosan vizet tartó tározó, amelynél a maximális tározási térfogat legalább 50%-a árvízvisszatartásra szabadon áll,
ac.) szükségtározó: vízfolyások mentén, árhullámok részleges visszatartására kijelölt, ideiglenes vízvisszatartást szolgáló, be- és kivezetési helyekkel ellátott terület,
ad.) vésztározó: vízfolyások mentén, az árhullámok részleges visszatartására és a nagyobb károk megelőzésére töltésmegbontással – rendkívüli védekezési készültség vagy veszélyhelyzet esetén – igénybe vehető terület,
b) belvíztározó: a belvíz összegyűjtésére szolgáló természetes határokkal, illetve töltésekkel körülvett terület.

85. vízszintrögzítés: A folyó vagy vízfolyás hosszabb szakaszán kialakuló - és valamilyen szempontból összefüggő - vízszintek egyidejű megjelölése, majd magassági felmérése.

86. [tkm] – töltéskilométer: ún. szelvényezési érték, mely a védmű kezdő pontjától a védmű középvonalán mért távolságot adja meg.

87. [fkm] – folyamkilométer: ún. szelvényezési érték, mely a vízfolyás kezdő pontjától (befogadó torkolattól) a vízfolyás középvonalán mért távolságot adja meg.

88. vízhasználat: az a tevékenység, amelynek következménye a víz lefolyási, áramlási viszonyainak, mennyiségének, minőségének, továbbá a medrének, partjának a víz hasznosítása érdekében való befolyásolása (1995. évi LVII. törvény) pl.: vízkivétel, vízbevezetés, vízátvezetés, tározók

89. vízhasználó: az a természetes személy, jogi személy és jogi személyiséggel nem rendelkező szervezet, aki (amely) vizet szolgáltatás teljesítésére vagy saját céljaira vesz igénybe (1995. évi LVII. törvény)

Vízkárelhárítási terv módosítása, ellenőrzése

Fsz.	Módosítás, ellenőrzés tárgya	Dátum	Aláírás, beosztás

TÁJÉKOZTATÓ
A FIGYELŐSZOLGÁLATOT ELLÁTÓ ŐRSZOLGÁLAT RÉSZÉRE

1. AZ ŐRSZOLGÁLAT MINT SZOLGÁLATTEVŐ

Az őrszolgálat felelősségteljes tevékenység, amely az árvízvédelmi művek árvíz alatti állapotának, viselkedésének folyamatos ellenőrzésére és a védekezéssel kapcsolatos döntések megalapozására szolgál. A havária események során az egész folyószakasz és a környező területek felügyelete is beletarozik a feladatai közé.

A felelősségteljes és eredményes munkavégzés érdekében szükségesnek tartjuk e segédlet áttanulmányozását, s a benne foglaltak alkalmazását.

- Az őrszolgálat 12 órás váltásban teljesít szolgálatot, a szakasz-védelemvezető által megjelölt töltés (depónia) szakaszon.
- A szolgálat ellátása – folyamatos bejáró módszerrel- a védelemvezető vagy szakasz-védelemvezető által tartott eligazítás, és meghatározott időbeosztás alapján történik (az ún. járási terv szerint). A részletes megfigyelés és az események rögzítése érdekében ezen időbeosztást az őröknek- mozgási sebességükkel- tartani kell.
- Az őrszolgálat I. fokú árvízi készültségnél egyesével, II. és III. fokú vagy rendkívüli árvízi készültség idején párosával haladva végzi munkáját.
- Az eszközök használatával és a töltésen való közlekedéssel kapcsolatos balesetvédelmi oktatást a szolgálat megkezdése előtt az őrszolgálat részére meg kell tartani.

o Ha egyedül megy az őr, akkor odafelé a töltéskoronán haladva megfigyeli: a töltés vízfelőli oldalát, a hullámteret, a töltéskoronát, és a mentett oldali rézsű felső harmadát.

Visszafelé a mentett oldali töltéslábnál haladva megfigyeli: a töltéstest alsó kétharmadát és a mentett oldali védősávot (előteret).

o Ha párban teljesítenek szolgálatot az őrök, akkor egyikük a töltéskoronán, másik őr a töltés mentett oldali lábvonalában haladva figyeli az előzőekben leírt területeket.

o Az őrök a nappali szolgálatot lapáttal látják el, hogy a jelenségek felderítését könnyebben tudják megoldani, illetve csapadékos időjárás esetén a töltéskoronáról és előterekről a víztócsákat le tudják vezetni (kisebb kinyesések a rézsűre, illetve a szivárgó csatornába). Az éjszakai szolgálat ellátásához, kiegészítésként lámpát kapnak az őrök.

o Az árhullám visszahúzódásával párhuzamosan a töltésrézsűn lerakodó uszadékot az őrök villával letakarítják és a folyó felé vízbe dobják.

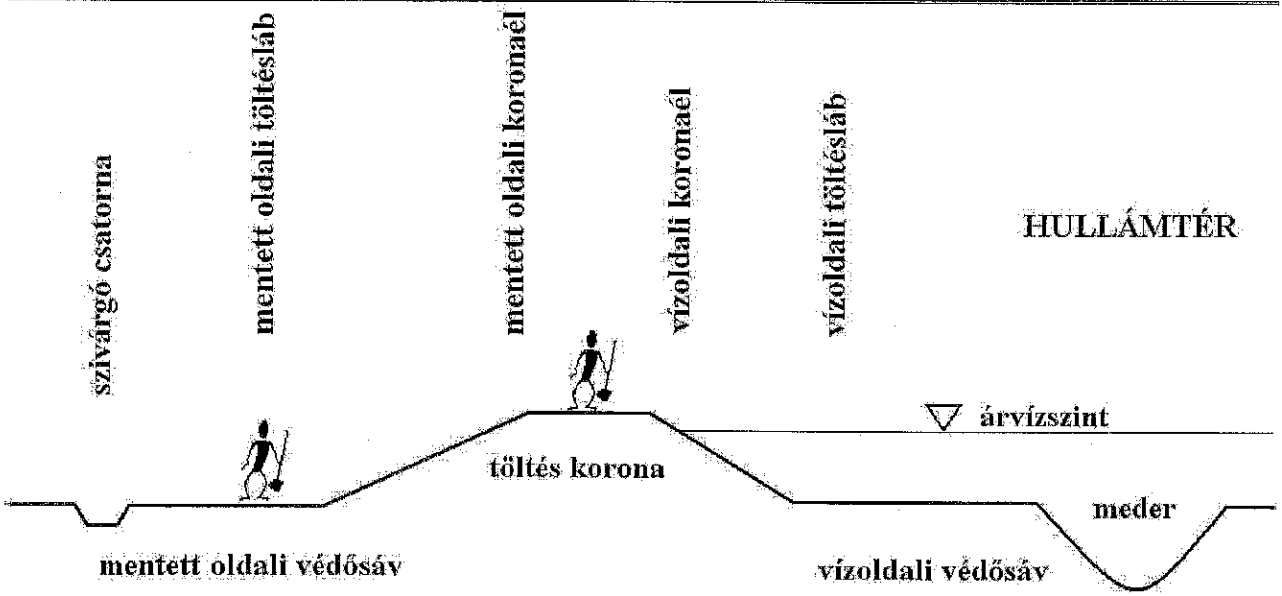

1. ábra Fentebb leírtak ábrázolása

2. AZ ŐRSZOLGÁLAT ÁLTAL MEGFIGYELENDŐ ÁRVÍZVÉDELMI JELENSÉGEK ÉS AZOK VÁZLATRAJZAI

2.1. A töltés rézsű hullámverés által történő megbontása

A víz felől fújó erős szél hatására a vízfelszínen erős hullámzás alakulhat ki, amely a töltésfelületen hullámverést okozhat.

A fűvel kevésbé benőtt, kikopott töltésfelületeken, vagy ahol a véderdő hiányzik, a hullámveréshatásokra a töltés rézsű megbontására, kimosására kerülhet sor.

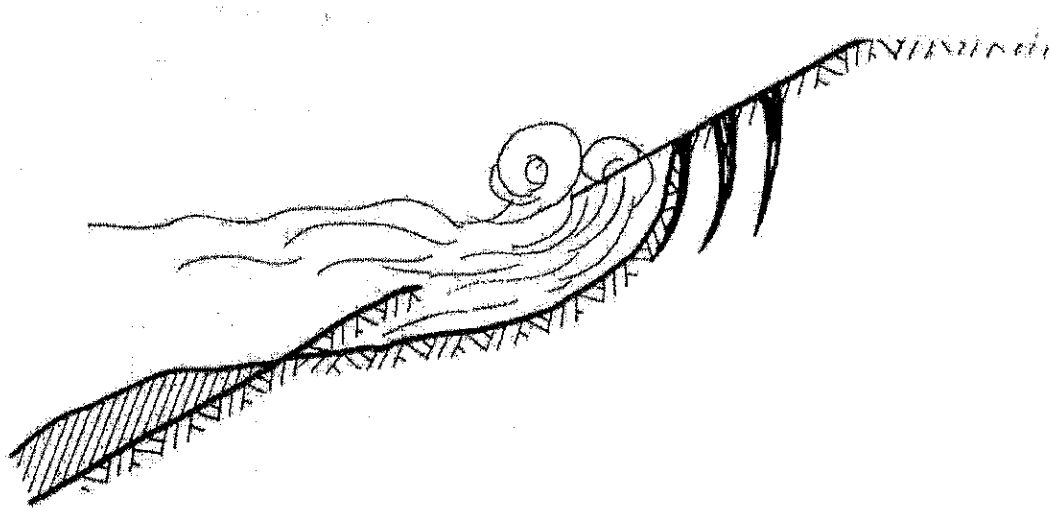

2. ábra A töltésrézsű hullámverés általtörténő megbontása

2.2. A töltéskorona magasságát meghaladó és azon átfolyó víz

A töltéskorona jelenleg nincs mindenütt a tervezett magasságra kiépítve. Az előírás szerinti és a tényleges koronaszint közötti különbséget magassági hiánynak nevezzük. Lokális (helyi) magassági hiányok kialakulhatnak kopásból - a töltésen való járműves áthajtás következtében - , illetve emberi és állati károkozás révén is.

A magassági hiányos szakaszokon előfordulhat, hogy a magas szintet elérő árvíz átfolyik a korona felett. Ezt a jelenséget töltés meghágásnak nevezzük.

Fokozottan veszélyes helyzet, töltésszakadást okozhat!

Ezért, ha a víz a töltéskoronát ~50 cm-re megközelíti, azt a lehető legrövidebb időn belül jelenteni kell a szakasz-védelemvezetőnek, felhasználva minden lehetséges híreszközt, illetve hírtovábbítási módot (telefon, kézi rádió, stb.).

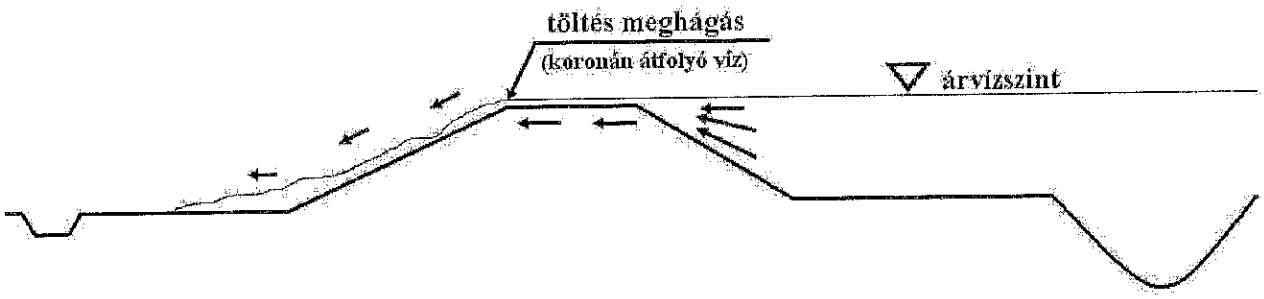

3. ábra A töltéskorona magasságát meghaladó és azon átfolyó víz (meghágó)

2.3. Csurgási jelenség kialakulása

Árvízmentes időben a töltéstestet furkálják, rongálják a rágcsálók (pockok, egerek, stb.).

Ezek általában felszín közeli járatok, de legrosszabb esetben előfordulhat, hogy a teljes töltés keresztmetszete járat(ok)kal átfúrt. Az emelkedő árvízszint - elérve a járatot- csurgás formájában keresztülfolyhat a töltésen és bontani kezdi annak anyagát.

Fokozottan veszélyes helyzet, töltésszakadáshoz is vezethet!

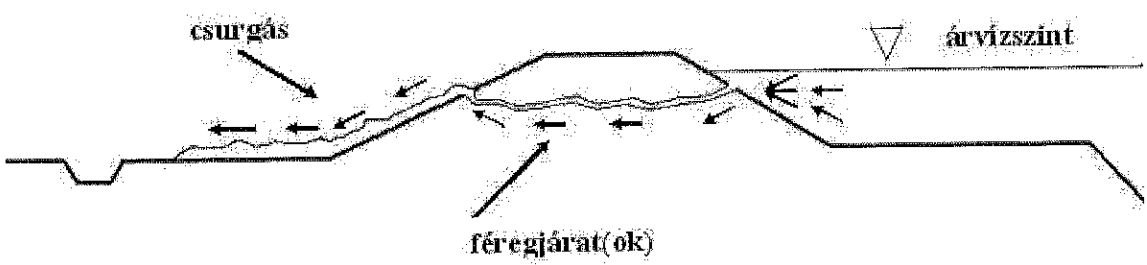

4. ábra Csurgó jelenség kialakulása

E jelenség a mentett oldali töltésrézsűn, vagy a mentett oldali védősávon (előtéren) jelenik meg. A jelenség kezdetben kisebb, majd egyre fokozódó átfolyásban jelentkezik, a víz pedig hordalékossá válik, töltésanyagot termelhet ki.
Ha a mentett oldalon csurgás formájában megjelenő víz tiszta, akkor a jelenség még nem veszélyes, de mielőbb jelenteni kell a védelemvezetőnek.
Ha a csurgás vize zavaros, hordalékos, akkor sürgős védelmi beavatkozásra van szükség, és ebben az esetben a korábbiakban (töltésmeghágásnál) ismertetett módon a lehető legrövidebb időn belül jelenteni kell a védelemvezetőnek a jelenséget.
Amennyiben a csurgás bemeneti nyílása még látható, vagy valószínűsíthető a helye, akkor a segédőr kísérelje meg a nyílást gumicsizmájával betaposni.
A csurgásból eredő víz elvezetésének elősegítése a szivárgó csatorna felé őri feladat.

2.4. Szivárgó- és fakadóvíz jelenségek

Több napja tartó, töltéstestre támaszkodó árvíz esetén a töltés mentett oldali alsó harmadában, a mentett oldali előtéren káros jelenségek fordulhatnak elő:
nagyobb felületen (esetleg több száz méter hosszon) a töltéstestből szivárog a víz,
a mentett oldali előtéren tócsásodás, úgynevezett fakadóvíz képződik,
több kisebb, csoportos (ceruza vastagságú) vízfeltörés észlelhető.
A legfontosabb megfigyelendő körülmény, hogy a feltörő vagy átfolyó víz tiszta- e vagy zavaros, szemcséket kimosó!
Amennyiben a víz színe zavaros, a szakasz-védelemvezetőnek haladéktalanul jelenteni kell a jelenség helyét és jellegét!

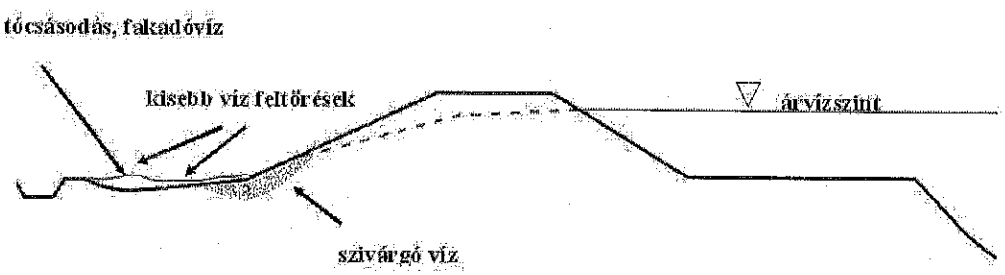

5. ábra Szivárgó- és fakadóvíz jelenségek

A szivárgó és a fakadó víz elvezetését a töltés védősávjáról- a szivárgó csatorna vagy a környező terep felé- az őrnek a nála lévő lapáttal elő kell segítenie.

2.5. Rézsűcsúszási jelenség kialakulása

Hosszabb ideig tartó árhullám esetén az előzőekben ismertetett jelenségek fokozódásával, illetve a mentett oldali előterek és a töltés alsó részeinek átázása következtében, a talaj rugalmassá, valamint süppedőssé és a környezeténél sötétebb színűvé válik.
Ilyenkor a töltés mentett oldali részének csúszásveszélyével lehet számolni.
A lecsúszás veszélyére utal az átázási jelenség mellett a töltéskorona mentett oldali felében megjelenő hosszirányú (a töltéstengellyel párhuzamos) repedés is.
A jelenséget a lehető legrövidebb időn belül jelenteni kell a védelemvezetőnek!

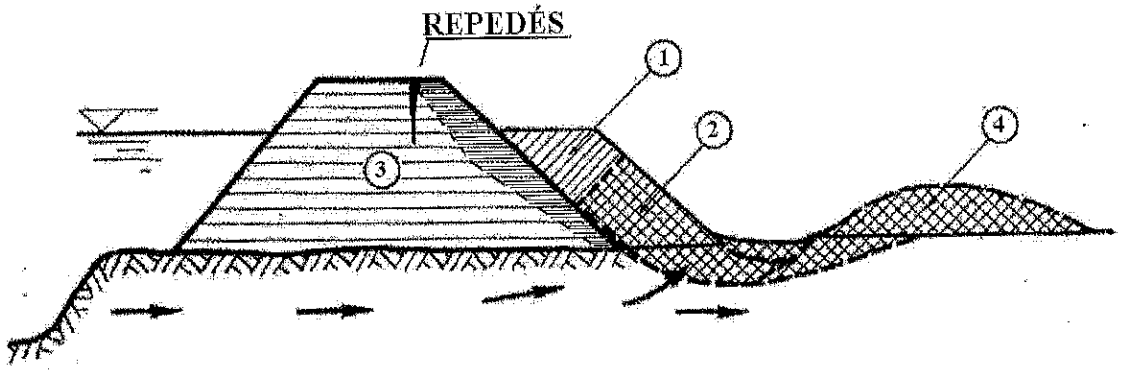

1. utólag épített padka; 2. átázott padkarész; 3. aránylag vízzáróbb töltéstest; 4. csúszólap mentén leszakadt padka

6. ábra Rézsűcsúszási jelenség kialakulása

2.6. Talajtörés

Igen magas szinten, hosszú ideig tartó árhullám idején a töltés alatti vízáteresztő (homokos) altalaj, valamint a szükségesnél vékonyabb vízzáró fedőréteg esetén előfordulhat, hogy a nagy víznyomás hatására, a mentett oldalon- a töltéstől akár száz méterre is- a talaj felpúposodik és a víz robbanásszerűen a felszínre tör (szökőkúthoz hasonlóan), ez a jelenség a talajtörés.
A leírtakból következően az őrnek- többnapos árvízvédekezés esetén- már nemcsak a töltést és közvetlen (10-20 m) előteret kell figyelnie, hanem 100-200 m távolságban a szántók, vetések és a föld felszínét. Töltés menti zártkertek, udvarok, ásott kutak vízállása és színe, szennyvízgyűjtő aknák vízállása is megfigyelendő és a megszokottól eltérő állapotok jelentendők.

2.7. Buzgár jelenség

A védtöltés alatt elhelyezkedő vízáteresztő altalajba behatoló árvíz a töltés alatt áthaladva a mentett oldali vízzáró fedőréteg hibája (repedés, vastagabb gyökérjárat, féreglyuk, furat, helyi gyenge pont, stb.) következtében a felszínre tör. A víz színe zavaros, a víz a szállított hordalékot a kürtő körül lerakja, a kráter és a hordalékkúp mérete folyamatosan növekszik.
Ez a jelenség a buzgár, amely védelmi beavatkozás nélkül töltésszakadást okoz, ezért a töltés meghágásnál ismertetett módon a buzgár pontos helyét és méreteit azonnal jelentenie kell a szakasz-védelemvezetőnek.

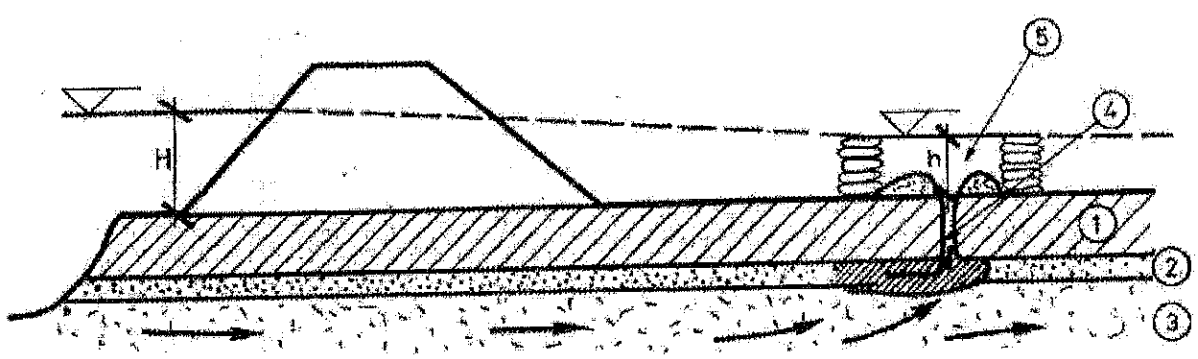

1. vízzáró fedőréteg; 2. durvább szemű réteg; 3. vízáteresztő altalaj; 4. gyökérjárat, féreglyuk; 5. ellennyomó-medence

7. ábra A buzgár jelenség

2.8. Műtárgy keresztezések

Az árvízvédelmi töltéseket keresztezik a szivattyútelepek nyomócsövei, egyes nagyobb csatornák zsilipei és egyéb úgynevezett műtárgyak.
E létesítményekre a védelemvezető külön felhívják az őr figyelmét a szolgálat kezdetén.
A nyomócsövekben, zsilipekben elzáró szerkezetek vannak beépítve, melyek meggátolják az árvíznek a mentett oldalra való átjutását (a zárásról a védelemvezető az árvíz előtt gondoskodik).
Az őr egyik jelentős feladata ezen zsilipek zárásbiztonságának folyamatos ellenőrzése (zavaros, sárga víz nem jelenik-e meg a mentett oldalon), valamint annak figyelemmel kísérése, hogy a nyomócső, zsilip, műtárgy mellett jelentkezik- e intenzív szivárgás vagy csurgás.
Amennyiben a fentieket észleli, azt a védelemvezetőnek mielőbb jelentenie kell.

2.9. Legmagasabb vízszint észlelése, rögzítése

Az őr feladata a folyó legmagasabb vízszintjének észlelése, rögzítése.
E feladatra 30- 40 cm-es karókat kapnak az őrök, melyeket megjelölt helyeken (kilométer szelvényekben) úgy vernek le a víz szélében, hogy a karó felső éle a víz szintjével azonos magasságban legyen (később szakemberek e karók vállmagasságát bemérik).

3. AZ ŐRSZOLGÁLAT FELADATA A JELENSÉGEK ÉSZLELÉSÉBEN

1. Az őr az előzőekben ismertetett jelenség (ek) észlelésekor jól látható módon megjelöli a jelenség helyét és jelenti a szakasz-védelemvezetőnek. A védelemvezető (vízügyi szakértők bevonásával) a jelenség helyszíni ellenőrzése során minősíti annak veszélyességét.

2. A jelenséget, a töltéskoronán található 100 méterenkénti szelvénykövekhez, ill. közeli utcákhoz viszonyítottan beazonosítja (azaz meghatározza a helyét). Amennyiben GPS funkcióval ellátott készülékkel rendelkezik, úgy feljegyzi a földrajzi koordinátákat is.

3. Egyben rögzíti az észlelés idejét.

4. AZ ŐR, MINT VÉSZŐR

Az őr beosztható vészőri szolgálat ellátására is.
Egy- egy veszélyesnek, fokozottan megfigyelendőnek ítélt helyre- folyamatos megfigyelés céljára- a védelemvezetés vészőr állítását rendeli el, pl.:

- intenzív fakadóvizes terület,
- intenzív csurgás,
- buzgár,
- veszélyesnek ítélt zsilip, nyomócső, műtárgy, stb.

Az őrt a szakasz-védelemvezető külön tájékoztatja a jelenséggel kapcsolatos várható fejleményekről, a megfigyelendő jelenség egyéb jellemzőiről.
A vészőr számára biztosítani kell, hogy közleményeit a védelemvezetőhöz a leggyorsabban eljuttathassa, pl.:

- mobiltelefon
- kézi URH rádió készülék, hírlánc (a mozgó őrök útján üzenet).

Rövidítések jegyzéke

Rövidítés	Rövidítés jelentése
LKV	Valaha észlelt legkisebb víz
LNV	Valaha észlelt legnagyobb víz
MÁSZ	Mértékadó árvízszint
m B. f.	abszolút méter (magasság) Balti tenger vízszintje felett
Q1 %	1%-os nagyvíz, átlagosan 100 évenként egyszer elért vagy meghaladott nagyvízi hozam
Q3 %	3%-os nagyvíz, átlagosan 33 évenként egyszer elért vagy meghaladott nagyvízi hozam
Q10 %	10%-os nagyvíz, átlagosan 10 évenként egyszer elért vagy meghaladott nagyvízi hozam
OMIT	Országos Műszaki Irányító Törzs
OMSZ	Országos Meteorológiai Szolgálat

Jegyzőkönyvek, jelentések, fotódokumentáció a korábbi belvízvédekezésekről és káreseményekről

Készítette: Bába János, Kamarai azonosító:06-0770, 06-60651
Közreműködött: Ciklus Környezetvédelmi Mérnöki Iroda Kft.
6120 Kiskunmajsa, Móra Ferenc u. 9/C.

Keltezés: 2022. augusztus

Dabas Város
Önkormányzata Hivatásos Tűzoltósága

H- 2370 Dabas, Szent István u. 47. Tel: 06 (29) 560-020 Fax: 06 (29) 560-027
e-mail: dabas@dabastp.hu

Szám:

Tárgy: Belvízi védekezés
Ügyintéző: Schulcz István ka.
Telefonszám: 06-29/560-020

Kőszegi Zoltán
polgármester

Dabas Város Önkormányzata

Székhelyén

Tisztelt Polgármester Úr!

Tájékoztatom, hogy a 2010.06.01-2010.06.06-ig terjedő belvízi védekezés, valamint a viharkárok felszámolásához igénybe vett technikai szer és eszköz állományunk működtetésével kapcsolatosan, a bevetett technikák működési időre és futott kilóméterre lebontva az alábbi költségek merültek fel.

Dátum	Technika	Működési idő	Km
06.01	Dabas I-es DabasII-es Műszaki Mentőszer	13óra 17perc 15óra 19perc 13 óra 41perc	142km 42km 13km
06.02	Dabas I-es Dabas II-es Dabas Víz Műszaki Mentőszer	19 perc 4óra 49perc 2óra 35perc 4óra 32perc	6km 57km 40km 49km
06.03	Dabas I-es Dabas II-es Műszaki Mentőszer	3óra 36 perc 4óra 12perc 6óra 50perc	18km 6km 12km
06.04	Dabas I-es Dabas II-es	1óra 16perc 3óra 51perc	6km 55km
06.05	Műszaki Mentőszer	4óra 13perc	20km
06.06	Műszaki Mentőszer	1óra 40perc	8km

Össz működési idő:	75óra 10perc
Szivattyú üzem óra:	38 óra
Össz kilóméter:	474km
Működési önköltség/futott km:	417 Ft/km
Működési költség gépjárművek:	197 658 Ft
Működési költség szivattyúk:	13 611 Ft
Összesen:	**211 269 Ft**

Dabas, 2010. június 14.

Tisztelettel:

Branyiczky Márk tű. őrgy. sk.
tűzoltóparancsnok

Készült: 2 pld-ban
Készítette/Gépelte:
Kapják: címzettek/irattár
Postázva:
Számítógépes helye: \\Dabasserver\közös hivatali\Esőzés_árvíz_költségei\elküldött jelentések\Adatszolgálatatás_Dabas_HÖT_polghivatal.doc
S:/

Dabas Város
Önkormányzata Hivatásos Tűzoltósága

H- 2370 Dabas, Szent István u. 47. Tel: 06 (29) 560-020 Fax: 06 (29) 560-027
e-mail: dabas@dabastp.hu

Tárgy: jelentés ár, belvízvédelemről
Hiv.sz: ---
Tel: 06 29/560-020

Kőszegi Zoltán
polgármester

Dabas Város Önkormányzata

Székhelyén

Tisztelt Polgármester Úr!

Tájékoztatom, hogy Dabas Város Önkormányzata Hivatásos Tűzoltósága 2010. június 01 és 04 közötti időszakban 40 vonulást hajtott végre a szélsőséges időjárási viszonyok következtében. Ebből 35 vízeltávolításhoz vonult az egység az alábbiak szerint.

Településre lebontva:

- Dabas 29
- Ócsa 2
- Bugyi 2
- Alsónémedi 1
- Tatárszentgyörgy 1 esetben.

2010.06.01.

- **07:53** Dabas Mentő vonult Dabas Kun u. 36. alá, a jelzett helyen útkereszteződésben 80-100 m3 esővíz gyűlt össze, mely lakóházakat veszélyeztetett. A raj a vizet Honda szivattyúval eltávolította.

- **07:54** Dabas 1 vonult Ócsa-Üllő összekötő útra, a jelzett helyen egy 15 cm vastag faág fél útpályára dőlt, melyet a raj kézi erővel eltávolított.

- **07:56** Dabas 2 vonult Dabas Köztársaság u. 62. alá, a jelzett helyen kb. 30 m3 esővíz gyűlt össze, melyet a raj Honda szivattyúval eltávolított.

- **08:17** Dabas 1 vonult Dabas Szent István út 84. alá, a jelzett helyen nagy mennyiségű esővíz gyűlt össze, mely cukrászdát veszélyeztetett, a raj a vizet Honda szivattyúval eltávolította.

- **08:17** Dabas 1 vonult Dabas Szent István út 84. alá, a jelzett helyen nagy mennyiségű esővíz gyűlt össze, mely cukrászdát veszélyeztetett, a raj a vizet Honda szivattyúval eltávolította.

- **09:20** Dabas 2 vonult Dabas Szent János út 150. alá, a jelzett helyen kb. 50 m3 esővíz gyűlt össze, mely virágüzletet veszélyeztetett, a raj a vizet Honda szivattyúval eltávolította.

- **09:23** Dabas 1 vonult Dabas Kodály Zoltán utcába, a jelzett helyen kb. 50 m2-en 15 cm esővíz gyűlt össze, melyet a raj Honda szivattyúval eltávolított.

- **09:30** Dabas Mentő vonult Dabas önkormányzati parkolóhoz, a jelzett helyen nem volt összefüggő vízfelület, tűzoltói beavatkozásra nem került sor.

- **09:57** Dabas 2 vonult Dabas Szent János u. 1/a alá, a jelzett helyen közúton és árokban kb. 200 m3 esővíz gyűlt össze, mely lakóházat és műhelyt veszélyeztetett. A raj honda szivattyúval beavatkozott, az esővíz útját munkagéppel elzárták, majd a raj a helyszínt a Daköv szakembereinek átadta.

- **10:00** Dabas Mentő vonult Dabas Patak u. Zentai u. kereszteződésbe, a jelzett helyen 200 m3 esővíz családi házakat veszélyeztetett, a raj Honda szivattyúval a vizet eltávolította.

- **11:11** Dabas 1 vonult Dabas Klapka u. 23. alá, a jelzett helyen tűzoltói beavatkozásra nem került sor, mivel az árkok tele voltak, így a vízeltávolítás nem volt lehetséges.

- **11:38** Dabas 1 vonult Dabas Zlínszky u. 23. alá, a jelzett helyen utcán kb. 8 m3 esővíz gyűlt össze, melyet a raj Honda szivattyúval eltávolított.

- **12:02** Dabas 1 vonult Dabas Kodály Zoltán u. 28. alá, a jelzett helyen családi ház pincéjében kb. 6 m3 esővíz gyűlt össze, melyet a raj Honda szivattyúval eltávolított.

- **12:37** Dabas 1 vonult Dabas Szent János u. 337. alá, a jelzett helyen utcán és árokban kb. 200 m hosszan 15 cm esővíz gyűlt össze, lakóházakat veszélyeztetett. A raj a vizet Honda szivattyúval eltávolította.

- **14:05** Dabas 1 vonult Bugyi Búzavirág u. 18. alá, a jelzett helyen családi ház 100 m2-es pincéjében 60 cm víz volt, melyet a raj Honda szivattyúval eltávolított.

- **14:06** Dabas 2 vonult Dabas Esze Tamás u. 29. alá, a jelzett helyen családi ház pincéjében 30 cm esővíz gyűlt össze, melyet a raj Honda szivattyúval eltávolított.

- **15:21** Dabas 1 vonult Alsónémedi CBA logisztikai központhoz, a jelzett helyen 500 m3-es víztározó megtelt, a raj Honda szivattyúval és a fecskendő szivattyújával beavatkozott. A logisztikai központ a csapadékelvezetést nem tudta megoldani.

- **16:15** Dabas 2 vonult Dabas Szent János u. 1/a alá, a jelzett helyen családi ház pincéjében 30 m3 esővíz gyűlt össze, melyet a raj Honda szivattyúval eltávolított.

- **17:20** Dabas 2 vonult Dabas Szent János u. 198. alá, a jelzett helyen utcán, árokban, családi ház pincéjében nagy mennyiségű esővíz gyűlt össze, melyet a raj Honda szivattyúval eltávolított.

- **17:34** Dabas Mentő vonult Ócsa Üllői út Liszt Ferenc u. kereszteződéshez, a jelzett helyen útmenti árokban nagy mennyiségű esővíz gyűlt össze, egy lakó Honda szivattyúval és az Önkormányzat szippantósautóval beavatkozott, tűzoltói beavatkozásra nem volt szükség.

- **17:48** Dabas 1 vonult Ócsa Török Ignác u. 95/2 alá, a jelzett helyen családi ház udvarában 20 cm esővíz gyűlt össze, melyet a raj Honda szivattyúval eltávolított.

- **18:11** Dabas Mentő vonult Dabas Zöldmező u. 21. alá, a jelzett helyen az utca és az összes ház kertje víz alatt volt, a raj a vizet nem tudta eltávolítani, a Daköv értesítve lett, majd kiérkezés után a raj a helyszínt átadta a Daköv szakembereinek.

- **18:31** Dabas 1 vonult, Dabas Szent János u. 239. alá, a jelzett helyen családi ház pincéjében 5-6 m3 víz gyűlt össze, melyet a raj Honda szivattyúval eltávolított.

- **19:15** Dabas 1 vonult Dabas Dér u. 2. alá, a jelzett helyen családi ház mellett 20 m3 esővíz gyűlt össze, mely a lakóházat veszélyeztette. A raj a vizet Honda szivattyúval eltávolította.

- **19:17** Dabas Mentő vonult Dabas Kodály Zoltán u. 9. alá, a jelzett helyen családi ház 100 m2-es pincéjében 40 cm víz volt, melyet a raj Honda szivattyúval eltávolított.

- **19:21** Dabas 2 vonult Dabas D. Szabó Károly u. 18. alá, a jelzett helyen családi ház 60 m2-es pincéjében 40 cm víz volt, melyet a raj Honda szivattyúval eltávolított.

- **22:17** Dabas 2 vonult Dabas Zápor u. 7. alá, a jelzett helyen árokban összegyűlt esővízet a raj Honda szivattyúval eltávolított.

2010.06.02.

- **12:10** Dabas 1 vonult Dabas, Wörösmarty u. és Dinnyés L. utca kereszteződésbe, ahol a TIGÁZ szakemberei munkagéppel gázcsövet megsértettek, szivárgott a gáz. TIGÁZ szakemberei a szivárgást csőszorítóval megszüntették, a cső kijavításáról gondoskodnak. Tűzoltói beavatkozás nem történt.

- **15:05** Dabas 2 vonult Dabas, Szent István u. 90. alá, ahol családi ház 5x4 m-es pincéjében víz gyűlt össze, amit a raj honda szivattyúval eltávolított.
-

- **15:13** Dabas Mentő vonult Ócsa, Kossuth Lajos u. 23. alá, ahol családi ház pincéjében 30 cm víz gyűlt össze, amit a raj honda szivattyúval eltávolított.

- **16:03** Dabas 2 vonult Dabas, Kossuth Lajos u. 13. alá, ahol családi ház udvarában nagy mennyiségű esővíz gyűlt össze, lakóházat veszélyeztetett, a raj Honda szivattyúval eltávolította.

- **16:44** Dabas Mentő vonult Dabas, Kálvin u. 12. alá, ahol családi ház pincéjében 50 cm víz gyűlt össze, amit a raj Honda szivattyúval eltávolított.

- **17:57** Dabas Mentő vonult Dabas, Kálvin u. 17. alá, ahol családi ház pincéjében 30 cm víz volt, amit a raj Honda szivattyúval eltávolított.

- **18:32** Dabas 2 vonult Dabas, Köztársaság u. 62. alá, ahol közúton víz volt, lakóházat veszélyeztetett, a raj Honda szivattyúval eltávolította.

- **18:43** Dabas Mentő vonult Dabas, Balla Pál u. 6. alá, ahol családi ház 60m2-es pincéjében 1m víz volt, amit a raj Honda szivattyúval eltávolított.

- **19:09** Dabas 2, Dabas Vízszállító vonult Bugyi, Búzavirág u. 18. alá, ahol családi ház 10x10 m-es pincéjében 60 cm víz volt, amit a raj Honda szivattyúval eltávolított.

- **19:31** Dabas 1 vonult Tatárszentgyörgy, Arany J. u. 2. alá, ahol családi ház teteje beázik, a raj a kémény körül kicserepezte a tetőt.

2010.06.03.

- **10:28** Dabas 1 Dabas, Esze Tamás u. 29. alá, ahol 130m2 alapterületű családi ház pincéjében 15 m3 talajvíz volt, amit a raj Honda szivattyú segítségével eltávolított.

- **10:40** Dabas 2 vonult Dabas, Patak u. 36. alá, ahol utcában, a telkek végében kb. 600m2-en 10cm víz gyűlt össze, amit a raj Honda szivattyú segítségével eltávolított.

- **11:52** Dabas Mentő vonult Dabas, Zápor utcába, ahol a városban átvezető csatornából illetve árkokból nagy mennyiségű esővíz illetve talajvíz a környező lakóházakat veszélyeztette. A raj Honda szivattyúval beavatkozott. A helyszinen tartózkodtak, és dolgoztak a városüzemeltetési osztály szakemberei illetve munkagépekkel a a mentésben résztvevők. A víz több lakóház falazatát átáztatta, ezáltal az épület vesszélyessé vált.

- **19:28** Dabas 2 vonult Dabas, Hajcsár u. és Szent J. u. kereszteződésbe, ahol kb. 8-10 m magas fa ágai veszélyesen lehajlottak, a forgalmat akadályozták. A raj az ágakat kézifűrész segítségével eltávolított.

A szélsőséges időjárásra jellemző folyamatos esőzések a 06.01- 06.04 ig terjedő időszakban jelentősen megnövelték a vonulások számát.
Működési területünkön ezen időjárás esőzései következtében kialakult vízkárok felszámolására ingatlanon vagy annak pincéjében felgyülemlett esővíz, belvíz eltávolítására 35 esetben történt beavatkozás. A tűzoltóságunkra beérkező vízkárokkal kapcsolatos lakossági bejelentésekre, a jelzéseket értékelve azokat prioritás szempontjából rangsorolva, egységeink minden megadott címre kivonultak és lehetőségeink szerint a vízeltávolításokat elvégeztük.
Azokon a helyeken ahol tűzoltó technika nem tette lehetővé, ott a vízeltávolításra az adott települések Önkormányzatával felvéve a kapcsolatot, az általuk biztosított tartálykocsik segítségével számoltuk fel a vízkárokat.

A Helyi Védelmi Bizottság és a kárfelszámolás munkálatainak összehangolása érdekében az Önkormányzat Városüzemeltetésének és a DAKÖV ügyeletesének részére egy-egy darab Motorola típusú kézirádió került kiadásra, valamint a Polgári Védelem részéről 850 darab homokzsák került kiszállításra a Zápor utcához a Tűzoltóság által, a Duna-völgyi-főcsatorna mentén védelmi munkálatokat végző kb. 100 fő részére.
Ezen területen a védekezés munkálatainak időszakában folyamatosan üzemeltettünk 2db Honda típusú átemelő szivattyút, melynek működtetéséhez a 2 fő kezelő személyzete 4 órás váltásokkal volt megoldott, a szivattyú működéséhez az üzemanyag ellátást a tűzoltóságunk biztosította.

Dabas, 2010-06-04

Tisztelettel:

Branyiczky Márk tű. őrgy.
tűzoltóparancsnok

Tűzoltóparancsnokság * Dabas

DAKÖV Kft.

ISO 9001 ISO 14001

Dabas és Környéke Vízügyi Kft.

H-2370 Dabas, Széchenyi u. 3.
Tel.: 29/360-321; 29/560-580
Tel./fax: 29/360-323
E-mail: info@dakov.hu

Dabas Város Önkormányzat
Polgármesteri Hivatal
Lovassy Ádám Úr részére

2370 **Dabas**
Szent István tér 1.

A Dabas belvízi védekezésben a Daköv kft. 505.250.-Ft–Áfa összegben nyújtott segítséget.
A gépek mellett 12 fő vett részt a munkálatokban.

Dabas,2010.június 14.

Tisztelettel: Kustos Gyula
Főmérnök

DABAS és KÖRNYÉKE
VÍZÜGYI KFT.
2370 Dabas, Szechenyi u. 3.
Adószám 10800870-2-13
BBRt 10103829-03580138-00000009

KITŐL: DAKÖV KFT TELEFONSZÁM:29360323 Jún. 14 2010 de.10:45 O.1

ÖSSZESÍTETT KIMUTATÁS

Az ár – és belvízi védekezés helyzetéről

2010. június hó 01-06. nap

Védekezésben részt vesz

							Védőeszk. felszerelés		Ellátmány		Egyéb	MH	Rendvédelmi				Érték Br °
											Fa						
m.gép	száll. eszk.	szivattyú	homok zsák	honnan	lakos	közmunk.	db	érték	fő	érték			rend	tűl	pv	P.őr	
Woma, Terex, Cater	Mercedesz	1 db		Daköv Kft.							12 fő						631.500
Fecskendő	1 műszaki mentő	3 db		Tűzoltóság							38 mh 474 km			3 egys			211.269
				Polgárőrség							38 fő 51 mh						
			1400 db	Vitafort Rt.							**Fa**						126.000
1db homlok rakodó	1 db nyerges			Ferro Trans Kft							40 t murva 6-7 mh **Fa**						180.000
	1 db Iveco, nyerges			Dabas Beton Kft							119 t homok **Fa**						88.500
			2400 db	Trendcoop Kft							**110.000 Ft**						226.000
				Zóna Vendéglátó ipari Kft					50	50.000	**Fa**						50.000
1 db bobcat 1 db árokásó				Zelovics János							6 mh						42.500
1 Cater	1 db Ifa			Kozma Sándor							10 m³ homok						25.000
1 db pótos traktor				Kovács György													5.000
1 db kistraktor	1 db Vivaro tgk.			Polg. Hiv.		37 fő	Csizma, lapátnyél	48.760			32.240						**81.000**
				Önkéntesek	134 fő												

Összesen: 1.666.769

mh- munkaóra

Vízkár-elhárítási védelmi napló ....DABAS.... település ....1.... oldal

2010.06.01.-tól ....06.02.... -ig időszakban

Sz.	Dátum, időpont	Helyszín	Esemény	Tett intézkedések	Fokozat
1.	06.01. 07 óra 06.02. 12 óra között.	Város belterülete: Kun B. n. Rózsa n. Szt. János n. Tabáni n. Nyárfasor Petőfi n. Patak n. Zeniai n. Besnyői n. Zápor n. Kodály n.	- A vízelvezető árkok telítődtek. A csapadék utánpótlást nem tudták elvezetni, ezért a tűzoltóság és az önkormányzat vízelvezetéssel, szivattyúzással avatkozott be. - 18³⁰ órára a Dunavölgyi főcsatorna telítődött, kiöntéssel fenyegetve a közeli házakat. (Zápor n., Kodály n.) Ipari park	Árokbeszívás, áteresz tisztítása, vízszivattyúzás, homokzsákok alkalmazása.	II.

Dabas, 2010.06.02.

Dabas Város Polgármesteri Hivatala 3. 2370 Dabas

0 06 02 08:58 Polgári Védelem Monor 06-29-411-816 o.5

Települési nyilvántartás a védekezésben dolgozókról, az igénybevett gépekről, eszközökről és a felhasznált anyagokról

Ssz.	Dátum (év, hó, nap)	A dolgozó neve, anyag, gép, felszerelés megnevezése	Mennyisége	Átvevő (vezető) neve	Megjegyzés (alkalmazás, felhasználás helye, stb.)
1.	2010.06.01.	DAKÖV Kft. árokásó-markoló DAKÖV Kft. Woma szivattyú 5 fő DAKÖV alkalmazott	2 db 1 db.	Dr. Gál Imre Lovassy Ádám	Rózsa n. Ipari park, Kodály n. Nyárfasor Patak n.
2.	2010.06.01.	Tűzoltóság: szivattyúk 12+2 fővel	4 db.		Petőfi n. ptb.
3.	2010.06.01.	Kozma Sándor vállalkozó 2 tehergépkocsival homok	8 m³	Dr Gál Imre	Dunaszolgyi Füsztornához Kodály és Zápor n.
4.	2010.06.01.	Kancsár Ferenc vállalkozó 2 farolulóban ny. vontatóval homok.	30 m³		
5.	2010.06.01.	PV. Irodától homokzsák	870 db		
6.	2010.06.01.	VITAFORT Zrt.-től homokzs.	1000 db.		
7.	2010.06.01.	agregátor, Pucsinszki Péter			
8.	2010.06.02.	DAKÖV Woma 2 fővel	1 db	Lovassy Ádám	

Megjegyzés: – A Dabas Rádió felhívására a Zápor n.-Kodály n. helyszínen összesen 121 fő önkéntes jelentkezett munkára.
– A helyi pv. szervezet részéről 10 fő vett részt a védekezésben.

Dabas, 2010.06.02.

Dabas Város Polgármesteri Hivatala 3. 2370 Dabas

Pest Megyei Katasztrófavédelmi Igazgatóság
Monor Katasztrófavédelmi Kirendeltség
H-2200 Monor, Péteri út 25. ✉: 2200 Monor, Péteri út 25.
Tel: (36-29) 610-010, Fax: (36-29) 610-011 e-mail: monor.kk@katved.gov.hu

Szám: 84-38/2013/MONÁLT

Ügyintéző neve: Mihályi Sándor tű. őrgy.

JEGYZŐKÖNYV

Készült: 2013. év november hó 13. nap Monor Katasztrófavédelmi Kirendeltség hivatalos helyiségében.

Jelen vannak: a **Pest Megyei Katasztrófavédelmi Igazgatóság Monor Katasztrófavédelmi Kirendeltség** részéről:

Mihályi Sándor tű. őrgy., Gyócsos Ferencné ka. Kvmb.

Jelen vannak az ellenőrzött létesítmény részéről:

Neve: Völgyi Géza
Beosztás: Közterület-felügyelő
Eljárásjogi helyzete: tanú
Szül. hely, idő: Kaposvár, 1969., november 16..
Anyja neve: Perei Marianna
Lakcím: 2366 Kakucs, Rákóczi u. 11.
Telefonszám: 70/334-8022

Neve: -
Beosztás:
Eljárási helyzete:
Szül. hely, idő:
Anyja neve:
Lakcím:
Telefonszám:

Egyéb résztvevők (hatósági tanú, szakértő, tolmács, más hatóság képviselője, stb.):

Neve: -
Lakcíme:
Eljárásjogi helyzete:

Neve: -
Lakcíme:
Eljárási helyzete:

Tárgy: Dabas Rét u. 19. szám és környezete felszíni csapadékvíz elvezetés aktuális állapotának ellenőrzése.

Az ügyfel(ek)et / képviselőt az ellenőrzésről írásban / telefonon / a helyszínen az ellenőrzés megkezdése előtt szóban értesítettem.

Monor Katasztrófavédelmi Kirendeltség képviselői a jelenlévő(ke)t ügyféli (tanúi) jogai(k)ról, kötelezettségei(k)ről tájékoztatták, illetve figyelmeztették. Az ügyfél (tanú) a kapott tájékoztatást, figyelmeztetést megértette és tudomásul vette.

Az ellenőrzés során az alábbiakat tapasztaltuk (megállapítások, hiányosságok, szabálytalanságok):

Az érintett ingatlan (Dabas, Rét u. 19.) mellett lévő lakóingatlanok a gazdasági udvarral magasabb talaj szintre lettek töltve, mint a közöttük lévő telek. Az utcában a lakóingatlanok előtt szikkasztó árok van, azonban azok eltérő (szélesség, hosszúság, mélység) paraméterekkel rendelkeznek. Az érintett ingatlan melletti közvetlen (északi) ingatlan előtt lévő közterületen sarj hajtású fák nőnek, vízelvezetést biztosító árok nincs. A déli oldalon lévő ingatlan előtti közterület parkosított, egy kicsi szikkasztó árok került kialakításra. Az érintett ingatlan gazdasági udvarának hátsó részével érintkező mezőgazdasági, illetve gazdasági területek felszíni csapadékvíz elvezetővel a közös telekhatáron nem rendelkeznek.

ügyfél / tanú

jegyzőkönyvvezető

ellenőrző

.....

.....

.....

.....

.....

.....

.....

.....

.....

.....

.....

.....

.....

.....

.....

.....

□ Az ellenőrzés során digitális technológiával fényképfelvételt készítettünk.

Monor Katasztrófavédelmi Kirendeltség képviselője felkéri Völgyi Géza urat, hogy nyilatkozzon a jegyzőkönyvben rögzített hiányosság(ok), szabálytalanság(ok) fennállásának okáról, a felelős személyről. Amennyiben a fentiekről jelenleg nem tud nyilatkozni, azt jelen jegyzőkönyv felvételétől számított 8 napon belül írásban vagy a tűzvédelmi hatóságnál szóban megteheti.

Völgyi Géza úr ügyfél/képviselő/tanú nyilatkozata:

A jegyzőkönyvbe foglaltak a helyszínen látottakkal tartalmazzák, egyet
értek.....
.....

.....

.....

.....

.....

.....

Hatósági tanú/k, egyéb résztvevők észrevételei: -

.....

.....

.....

A jegyzőkönyv a tapasztaltakat és elhangzottakat helyesen tartalmazza, azt elolvasás után a benne foglaltak hiteléül aláírtuk.

Kmf.

ügyfél/tanú

jegyzőkönyv vezet

ellenőrző(k)

A jegyzőkönyv 1 példányát átvettem:.....

Tájékoztató az ügyféli, tanúi jogokról, kötelezettségekről

A hatóság képviselője tájékoztatja a megjelentet, hogy a jegyzőkönyv kiegészítését, kijavítását a felvétel során bármikor kérheti.

Tájékoztatja a megjelentet az ügy tárgyával kapcsolatos jogszabályokról, továbbá biztosítja az ügyfél és az eljárás más résztvevője számára, hogy jogaikról és kötelezettségeikről tudomást szerezzenek, és előmozdítja az ügyféli jogok gyakorlását.

Tájékoztatja az ügyfelet a közigazgatási hatósági eljárás és szolgáltatás általános szabályairól szóló 2004. évi CXL. törvény (továbbiakban Ket.) törvényben foglalt jogairól és kötelezettségeiről, melyek a következők:
- az ügyfeleket a hatósági eljárásban megilleti a törvény előtti egyenlőség, (Ket. 2. §)
- az ügyfeleket megilleti a tisztességes ügyintézéshez, a jogszabályokban meghatározott határidőben hozott döntéshez való jog és az eljárás során az anyanyelv használatának joga, (Ket. 4. §)
- köteles az eljárás során jóhiszeműen közreműködni, a rosszhiszemű ügyfelet a hatóság eljárási bírsággal sújthatja és a többletköltségek megfizetésére kötelezheti, (Ket. 6. § és 61. §)
- jogában áll az eljárás során szóban vagy írásban nyilatkozatot tenni, a nyilatkozattételt megtagadni, (Ket. 51. §)
- ha törvény nem írja elő az ügyfél személyes eljárását, helyette törvényes képviselője vagy az általa vagy törvényes képviselője által meghatalmazott személy, továbbá az ügyfél és képviselője együtt is eljárhat (Ket. 40. § (1) bek.)
- jogában áll – a jogszabályban meghatározott kivételekkel – az ügy irataiba betekinteni, azokról másolatokat, feljegyzéseket készíteni, azokra észrevételt tenni, az elírások kijavítását kezdeményezni, (Ket. 68. §, 69. §)
- az ügyfél az adatok konkrét megjelölésével kérheti az ellenérdekű ügyfél iratbetekintési jogának kizárását üzleti és más méltányolható magánérdekének védelmében, (Ket. 69. § (2) bek.)
- a hatósági eljárás tartama alatt a hatóság gondoskodik arról, hogy a törvény által védett adat és a hivatás gyakorlásához kötött titok ne kerüljön nyilvánosságra, ne jusson illetéktelen személytudomására, és a személyes adatok védelme biztosított legyen (Ket. 17. § (1) bek.)
- a hatóság törvény eltérő rendelkezése hiányában jogosult az eljárás lefolytatásához elengedhetetlenül szükséges személyes adatok megismerésére és kezelésére. A hatóság az eljárása során – jogszabályban meghatározott módon és körben – jogosult az eljárás lefolytatásához szükséges védett adat megismerésére. (Ket. 17. § (3)-(4) bek.)

Tájékoztatja a tanút jogairól és kötelességeiről:
- *a tanú köteles vallomást tenni(Ket. 53. § (2) bek.)*
- *ha ezen kötelezettségének nem tesz eleget, eljárási bírsággal sújtható (Ket. 53. § (7) bek.)*
- *tanúként nem hallgatható meg az, akitől nem várható bizonyítékként értékelhető vallomás, illetve védett adatnak minősülő tényről az, aki nem kapott felmentést a titoktartás alól az arra jogosított szervtől vagy személytől (Ket. 53. § (3) bek.)*
- *a tanúvallomás megtagadható, ha a tanú az ügyfelek valamelyikének hozzátartozója, vallomásával saját magát vagy hozzátartozóját bűncselekmény elkövetésével vádolná, továbbá ha médiatartalom-szolgáltató, vagy vele munkaviszonyban vagy munkavégzésre irányuló egyéb jogviszonyban álló személy, és a tanúvallomásával a számára a médiatartalom-szolgáltatói tevékenységgel összefüggésben információt átadó személy kilétét felfedné (Ket. 53. § (4) bek.)*

Kelt, Dabas, 2013., november 13.

ügyfél / tanú | jegyzőkönyv vezető | ellenőrző(k)

TÁJÉKOZTATÓ SZEMÉLYES ADAT KEZELÉSÉRŐL

Személyes adatainak (név és lakcím, kapcsolattartói adatok esetén elérhetőség is) a hivatásos katasztrófavédelmi szervek által vezetett hatósági adatszolgáltatási rendszerben történő rögzítésére az információs önrendelkezési jogról és az információszabadságról szóló 2011. évi CXII. törvény (Infotv.) 5. § (1) bekezdésének a) pontja alapján az Ön hozzájárulásával kerül sor.

1. Az adatkezelés célja:
   a) értékelések, statisztikai elemzések készítése
   b) a hatósági ellenőrök és műveletirányítók hatékony feladatellátásának, gyors adatlekérésének biztosítása

2. Az Infotv. alapján adatkezelőnek minősül a BM Országos Katasztrófavédelmi Főigazgatóság és valamennyi katasztrófavédelmi igazgatóság, valamint a katasztrófavédelmi kirendeltségek.

3. Az adatokat legfeljebb az ügyiratok selejtezéséig őrizzük meg, azokat külön törvényi felhatalmazás hiányában harmadik személynek nem továbbítjuk, a nyilvántartásokba kizárólag az adatkezelőnél hatósági tevékenységet végző személyek, valamint az ő tevékenységük ellenőrzésére jogosult állománytagok tekinthetnek be. Az adatkezelő adatfeldolgozót nem vesz igénybe, az adatok feldolgozását saját szervezetén belül végzi.

4. Ön mint érintett a nyilvántartásban szereplő személyes adatai vonatkozásában:
   a) az Infotv. 14. § alapján kérelmezheti az adatkezelőnél
      - tájékoztatását személyes adatai kezeléséről,
      - személyes adatainak helyesbítését, valamint
      - személyes adatainak törlését vagy zárolását, továbbá
   b) az Infotv. 21.§ szerint élhet tiltakozási jogával.

5. Amennyiben Önt információs önrendelkezési jogát illetően sérelem érte, az Infotv. 52.§ (1) bekezdése alapján a Nemzeti Adatvédelmi és Információszabadság Hatóságnál vizsgálatot kezdeményezhet, illetve az Infotv. 22.§ (1) bekezdése alapján a lakóhelye vagy tartózkodási helye szerint illetékes törvényszékhez keresetet nyújthat be.

HOZZÁJÁRULÓ NYILATKOZAT SZEMÉLYES ADAT KEZELÉSÉHEZ

Alulírott, Völgyi Géza a fenti tájékoztatást megértettem, tudomásul vettem, és hozzájárulok ahhoz, hogy a hivatásos katasztrófavédelmi szerv a fentiekben meghatározott személyes adataimat a hatósági adatszolgáltatási rendszerben rögzítse.

Kelt: Dabas, 2013, november 13.

.....

érintett aláírása

Pest Megyei Katasztrófavédelmi Igazgatóság
Monor Katasztrófavédelmi Kirendeltség
H-2200 Monor, Péteri út 25. ✉: 2200 Monor, Péteri út 25.
Tel: (36-29) 610-010, Fax: (36-29) 610-011 e-mail: monor.kk@katved.gov.hu

Szám: 84-.39/2013/MONÁLT

Ügyintéző neve: Mihályi Sándor tű. őrgy.

JEGYZŐKÖNYV

Készült: 2013. év november hó 13. nap Monor Katasztrófavédelmi Kirendeltség hivatalos helyiségében.

Jelen vannak: a **Pest Megyei Katasztrófavédelmi Igazgatóság Monor Katasztrófavédelmi Kirendeltség** részéről:

Mihályi Sándor tű. őrgy., Gyócsos Ferencné ka. Kvmb.

Jelen vannak az ellenőrzött létesítmény részéről:

Neve: Völgyi Géza
Beosztás: Közterület-felügyelő
Eljárásjogi helyzete: tanú
Szül. hely, idő: Kaposvár, 1969., november16.
Anyja neve: Perei Marianna
Lakcím: 2366 Kakucs, Rákóczi u. 11.
Telefonszám: 70/334-8022

Neve: -
Beosztás:
Eljárási helyzete:
Szül. hely, idő:
Anyja neve:
Lakcím:
Telefonszám:

Egyéb résztvevők (hatósági tanú, szakértő, tolmács, más hatóság képviselője, stb.):

Neve: -
Lakcíme:
Eljárásjogi helyzete:

Neve: -
Lakcíme:
Eljárási helyzete:

Tárgy: Dabas Kodály Zoltán utca – Patak utca - Köztársaság utca felszíni csapadékvíz elvezetés aktuális állapotának ellenőrzése.

Az ügyfel(ek)et / képviselőt az ellenőrzésről írásban / telefonon / a helyszínen az ellenőrzés megkezdése előtt szóban értesítettem.

Monor Katasztrófavédelmi Kirendeltség képviselői a jelenlévő(ke)t ügyféli (tanúi) jogai(k)ról, kötelezettségei(k)ről tájékoztatták, illetve figyelmeztették. Az ügyfél (tanú) a kapott tájékoztatást, figyelmeztetést megértette és tudomásul vette.

Az ellenőrzés során az alábbiakat tapasztaltuk (megállapítások, hiányosságok, szabálytalanságok):

Az ellenőrzött Köztársaság utcában meglévő szikkasztó árkok eltérő kialakítással (szélesség, mélység, hosszúság) találhatóak. Az ingatlanok előtti közterület több helyen szilárd burkolattal ellátott, parkosított és aránytalanul kicsi szikkasztó árok került kialakításra. Az ingatlanokról sok helyen a közterületre vezetik ki a területükre jutó csapadékvizet. A Patak utcában a Zentai utcára torkolló keleti oldalon újonnan kiépített szikkasztó árkok vannak. A nyugati oldalon meglévő szikkasztó árkok egyikében talajvíz áll. Ez melletti szikkasztó árokból áteresz került beépítésre a Zentai utca alatt annak déli vízelvezető árkába.

ügyfél / tanú

Gyócsos Ferencné
jegyzőkönyvvezető

ellenőrző

A Kodály Z. utca elején lévő (1-6) ingatlanok előtt szikkasztó árok kiépített. Egyikben talajvíz áll. Az úttest szilárd burkolatú és az utca terepszintje mindkét végéről, eltérő aránnyal a jelzett ingatlanok irányába, főképpen a keleti oldalra lejt.....

.....

.....

.....

.....

.....

.....

.....

.....

.....

.....

.....

.....

.....

.....

☐ Az ellenőrzés során digitális technológiával fényképfelvételt készítettünk.

Monor Katasztrófavédelmi Kirendeltség képviselője felkéri Völgyi Géza urat, hogy nyilatkozzon a jegyzőkönyvben rögzített hiányosság(ok), szabálytalanság(ok) fennállásának okáról, a felelős személyről. Amennyiben a fentiekről jelenleg nem tud nyilatkozni, azt jelen jegyzőkönyv felvételétől számított 8 napon belül írásban vagy a tűzvédelmi hatóságnál szóban megteheti.

Völgyi Géza úr, ügyfél/képviselő/tanú nyilatkozata:

A jegyzőkönyvbe foglaltak egyeznek a helyszínen látottakkal, egyet értek.....

.....

.....

.....

.....

.....

.....

Hatósági tanú/k, egyéb résztvevők észrevételei: -

.....

.....

.....

A jegyzőkönyv a tapasztaltakat és elhangzottakat helyesen tartalmazza, azt elolvasás után a benne foglaltak hiteléül aláírtuk.

Kmf.

ügyfél / tanú

Gyékes Ferenc

jegyzőkönyv vezet

ellenőrző(k)

A jegyzőkönyv 1 példányát átvettem:.....

Tájékoztató az ügyféli, tanúi jogokról, kötelezettségekről

A hatóság képviselője tájékoztatja a megjelentet, hogy a jegyzőkönyv kiegészítését, kijavítását a felvétel során bármikor kérheti.

Tájékoztatja a megjelentet az ügy tárgyával kapcsolatos jogszabályokról, továbbá biztosítja az ügyfél és az eljárás más résztvevője számára, hogy jogaikról és kötelezettségeikről tudomást szerezzenek, és előmozdítja az ügyféli jogok gyakorlását.

Tájékoztatja az ügyfelet a közigazgatási hatósági eljárás és szolgáltatás általános szabályairól szóló 2004. évi CXL. törvény (továbbiakban Ket.) törvényben foglalt jogairól és kötelezettségeiről, melyek a következők:
- az ügyfeleket a hatósági eljárásban megilleti a törvény előtti egyenlőség, (Ket. 2. §)
- az ügyfeleket megilleti a tisztességes ügyintézéshez, a jogszabályokban meghatározott határidőben hozott döntéshez való jog és az eljárás során az anyanyelv használatának joga, (Ket. 4. §)
- köteles az eljárás során jóhiszeműen közreműködni, a rosszhiszemű ügyfelet a hatóság eljárási bírsággal sújthatja és a többletköltségek megfizetésére kötelezheti, (Ket. 6. § és 61. §)
- jogában áll az eljárás során szóban vagy írásban nyilatkozatot tenni, a nyilatkozattételt megtagadni, (Ket. 51. §)
- ha törvény nem írja elő az ügyfél személyes eljárását, helyette törvényes képviselője vagy az általa vagy törvényes képviselője által meghatalmazott személy, továbbá az ügyfél és képviselője együtt is eljárhat (Ket. 40. § (1) bek.)
- jogában áll – a jogszabályban meghatározott kivételekkel – az ügy irataiba betekinteni, azokról másolatokat, feljegyzéseket készíteni, azokra észrevételt tenni, az írások kijavítását kezdeményezni, (Ket. 68. §, 69. §)
- az ügyfél az adatok konkrét megjelölésével kérheti az ellenérdekű ügyfél iratbetekintési jogának kizárását üzleti és más méltányolható magánérdekének védelmében, (Ket. 69. § (2) bek.)
- a hatósági eljárás tartama alatt a hatóság gondoskodik arról, hogy a törvény által védett adat és a hivatás gyakorlásához kötött titok ne kerüljön nyilvánosságra, ne jusson illetéktelen személytudomására, és a személyes adatok védelme biztosított legyen (Ket. 17. § (1) bek.)
- a hatóság törvény eltérő rendelkezése hiányában jogosult az eljárás lefolytatásához elengedhetetlenül szükséges személyes adatok megismerésére és kezelésére. A hatóság az eljárása során – jogszabályban meghatározott módon és körben – jogosult az eljárás lefolytatásához szükséges védett adat megismerésére. (Ket. 17. § (3)-(4) bek.)

Tájékoztatja a tanút jogairól és kötelességeiről:
- *a tanú köteles vallomást tenni(Ket. 53. § (2) bek.)*
- *ha ezen kötelezettségének nem tesz eleget, eljárási bírsággal sújtható (Ket. 53. § (7) bek.)*
- *tanúként nem hallgatható meg az, akitől nem várható bizonyítékként értékelhető vallomás, illetve védett adatnak minősülő tényről az, aki nem kapott felmentést a titoktartás alól az arra jogosított szervtől vagy személytől (Ket. 53. § (3) bek.)*
- *a tanúvallomás megtagadható, ha a tanú az ügyfelek valamelyikének hozzátartozója, vallomásával saját magát vagy hozzátartozóját bűncselekmény elkövetésével vádolná, továbbá ha médiatartalom-szolgáltató, vagy vele munkaviszonyban vagy munkavégzésre irányuló egyéb jogviszonyban álló személy, és a tanúvallomásával a számára a médiatartalom-szolgáltatói tevékenységgel összefüggésben információt átadó személy kilétét felfedné (Ket. 53. § (4) bek.)*

Kelt, Dabas, 2013., november 13.

Gyöngyösi Ferenc

ügyfél / tanú | jegyzőkönyv vezető | ellenőrző(k)

TÁJÉKOZTATÓ SZEMÉLYES ADAT KEZELÉSÉRŐL

Személyes adatainak (név és lakcím, kapcsolattartói adatok esetén elérhetőség is) a hivatásos katasztrófavédelmi szervek által vezetett hatósági adatszolgáltatási rendszerben történő rögzítésére az információs önrendelkezési jogról és az információszabadságról szóló 2011. évi CXII. törvény (Infotv.) 5. § (1) bekezdésének a) pontja alapján az Ön hozzájárulásával kerül sor.

1. Az adatkezelés célja:
   a) értékelések, statisztikai elemzések készítése
   b) a hatósági ellenőrök és műveletirányítók hatékony feladatellátásának, gyors adatlekérésének biztosítása

2. Az Infotv. alapján adatkezelőnek minősül a BM Országos Katasztrófavédelmi Főigazgatóság és valamennyi katasztrófavédelmi igazgatóság, valamint a katasztrófavédelmi kirendeltségek.

3. Az adatokat legfeljebb az ügyiratok selejtezéséig őrizzük meg, azokat külön törvényi felhatalmazás hiányában harmadik személynek nem továbbítjuk, a nyilvántartásokba kizárólag az adatkezelőnél hatósági tevékenységet végző személyek, valamint az ő tevékenységük ellenőrzésére jogosult állománytagok tekinthetnek be. Az adatkezelő adatfeldolgozót nem vesz igénybe, az adatok feldolgozását saját szervezetén belül végzi.

4. Ön mint érintett a nyilvántartásban szereplő személyes adatai vonatkozásában:
   a) az Infotv. 14. § alapján kérelmezheti az adatkezelőnél
      - tájékoztatását személyes adatai kezeléséről,
      - személyes adatainak helyesbítését, valamint
      - személyes adatainak törlését vagy zárolását, továbbá
   b) az Infotv. 21.§ szerint élhet tiltakozási jogával.

5. Amennyiben Önt információs önrendelkezési jogát illetően sérelem érte, az Infotv. 52.§ (1) bekezdése alapján a Nemzeti Adatvédelmi és Információszabadság Hatóságnál vizsgálatot kezdeményezhet, illetve az Infotv. 22.§ (1) bekezdése alapján a lakóhelye vagy tartózkodási helye szerint illetékes törvényszékhez keresetet nyújthat be.

HOZZÁJÁRULÓ NYILATKOZAT SZEMÉLYES ADAT KEZELÉSÉHEZ

Alulírott, Völgyi Géza a fenti tájékoztatást megértettem, tudomásul vettem, és hozzájárulok ahhoz, hogy a hivatásos katasztrófavédelmi szerv a fentiekben meghatározott személyes adataimat a hatósági adatszolgáltatási rendszerben rögzítse.

Kelt: Dabas, 2013, november 13.

.....

érintett aláírása

Fotók a káreseményekről:

Rozmaring utca 2018. évben



Patak utca 2010. évben





Patak utca 2013. évben



1. Előre jelzett védekezési vízszintekhez rendelt beavatkozások végrehajtásához tartozó létszám, anyag- és eszközigény összefoglaló táblázata helyszínenként.

I. szintű védekezés

Védekezési helyszínek	Vízszintek (csatorna telítettség)(%)	Beavatkozók létszáma (beavatkozási pontonként)	Anyag- és eszköz
-	80	3	Lapátok, átereszek tisztítására drótok
-	80	3	Lapátok, átereszek tisztítására drótok
-	80	3	Lapátok, átereszek tisztítására drótok

II. szintű védekezés

Védekezési helyszínek	Vízszintek (csatorna telítettség)(%)	Beavatkozók létszáma (beavatkozási pontonként)	Anyag- és eszköz
-	100	5	Lapátok, átereszek tisztítására drótok, szivattyúk, ásók
-	100	5	Lapátok, átereszek tisztítására drótok, szivattyúk, ásók
-	100	5	Lapátok, átereszek tisztítására drótok, szivattyúk, ásók

III. szintű védekezés

Védekezési helyszínek	Vízszintek (csatorna telítettség)(%)	Beavatkozók létszáma (beavatkozási pontonként)	Anyag- és eszköz
-	pincék elöntése, házak állagának veszélyeztetése	20	Lapátok, szivattyúk, ásók, homokzsákok, szállító járművek
-	pincék elöntése, házak állagának veszélyeztetése	20	Lapátok, szivattyúk, ásók, homokzsákok, szállító járművek
-	pincék elöntése, házak állagának veszélyeztetése	20	Lapátok, szivattyúk, ásók, homokzsákok, szállító járművek

Önkormányzat kezelésében lévő, bel- és külterületien található védelmi művek, műtárgyak	
Töltés (depónia) hossza (km)	0
Töltés kaszáltsága a hossz %-ában	0
Kaszálások száma (alkalom)	0
Műtárgyak állapota (jó, megfelelő, felújítandó)	megfelelő

Védekezési helyszínek és a lehetséges beavatkozási módok összefoglaló táblázata

-	ideiglenes árkok ásása, árokmélyítés, szivattyúzás
-	árokásás, szivattyúzás
-	árkok tisztítása, ideiglenes árkok ásása, mélyítése, átereszek átvágása

Vak Bottyán utca 2014. évben







Béke utca 2014. évben



Szent István út 2018. évben Béke utcai rendszer hibái miatt



Dr. Halász Mihály utca a 2014. évben



Dabas Város
Vízkárelhárítási Operatív Védekezési Terve



2022.

A Vízkárelhárítási Terv Dabas Város Önkormányzatának, illetve a dokumentáció készítőjének, Bába János tervező szakértőnek tulajdona. A példányok kiosztását a 232/1996.(XII. 26. Kormányrendelet előírása szerint a Megbízó adta ki.

Készítette: Bába János, Kamarai azonosító:06-0770, 06-60651
Közreműködött: Ciklus Környezetvédelmi Mérnöki Iroda Kft.
6120 Kiskunmajsa, Móra Ferenc u. 9/C.

Keltezés: 2022.augusztus

Operatív Terv Ismertetése

Védelmi terv olyan kivonata, mely alapján a védekezést irányító a helyi védekezési feladatokat végre tudja hajtani. Lényegében a beavatkozási helyek, beavatkozási módok és ideiglenes védművek megjelenítése és a szükséges erőforrások meghatározása táblázatos, terepen is könnyen kezelhető formában.

Belterület elhelyezkedése a vízgyűjtőn

Dabas közigazgatási területe a Közép – Duna – völgyi Vízügyi Igazgatóság vízgyűjtő és működési területén helyezkedik el, a Duna-Tisza köze dunai vízgyűjtőjének hátsági részén, a Duna-völgyi főcsatorna vízgyűjtő területén fekszik. A hátsági terület a Duna-Tisza vízválasztó irányából Ny-i irányba, a Duna-völgy irányába lejt.

Dabas város sík terület, mikrodomborzata azonban tagolt. A települést hosszirányban az 5202 jelű út szeli át.

A település belterületén nyílt, zárt esővíz elvezető csatornarendszer és szikkasztó árkok találhatók.

A település utcahálózatának nagyobb része szilárd burkolatú (~95%). A település területén csapadék – és belvíz elvezető csatornák vannak, amelyek a rendkívüli időjárási viszonyok esetén részben képesek a csapadékot gyorsan elvezetni.

A város főgyűjtő csatornáinak ismertetése

Dabas belterületének vízelvezetését a településen keresztül folyó, illetve érintő csatorna hivatott megoldani, melyek az alábbiak:

- Duna – Völgyi főcsatorna;
- Duna-Tisza csatorna, illetve a csatorna meghosszabbítása, a XXIX./b. -csatorna;
- Szittyó csatorna;
- XX. Árapasztó csatorna, amely a XX. (Örkényi) és XXIX./b csatornát köti össze egymással;
- XXX. csatorna;
- XX. (Örkényi) – csatorna és azok mellékágai (XX./a és XX./b csatornák);
- XXVII. – csatorna és mellékága (XXVII./a – csatorna);
- XXIX. – csatorna és mellékága (XXIX./a csatorna);
- XX./1 csatorna;

A város a Duna völgyében, belvizektől veszélyeztetett területen, a régi Duna meder vonalában helyezkedik el. A terület ezáltal (a kavicsos altalaj következtében) érzékenyen reagál a megemelkedett

Duna vízszintekre is. A város síkvidéki fekvése miatt a csapadékvíz elvezetése nem volt megoldott a fejlesztések előtt. A keletkezett csapadékvizek az utak mentén kialakított szikkasztó árkokban kerültek elszikkasztásra, melynek következtében több esetben megemelkedett a talajvíz, és belvizes elöntések keletkeztek. A szikkasztó árkok nem voltak összeköttetésben, elkerülve így a víznek a mélyebb helyekre való eljutását. A káros talajvíz emelkedés miatt az elmúlt 10 évben az épületek pincéjében, alagsorában komoly károk keletkeztek.

Csapadékvíz elvezető rendszer fejlesztése

Előzmények

A belterületen található mélyebb fekvésű utcák egyes szakaszainak egy részén földmedrű árkok voltak kialakítva. Ezek a földmedrű árkok azonban a területek vízelvezetését nem oldották meg. Az árkok és átereszek szintjei nem tették lehetővé a vizek elvezetését. Az utcák egyes részein árkok nem is voltak. A meglévő árkok több helyen feliszapolódott állapotban voltak. Mindezek miatt csapadékvíz elvezető rendszerről nem beszélhetünk, csupán ingatlanok előtti árkokról, melyek, a mai időjárási körülmények közötti extrém csapadékok elvezetésére egyáltalán, a szikkasztásra pedig az egyidejűleg lehulló nagy mennyiség miatt nem voltak képesek.

Beruházás

1. Rozmaring utca – Láp utca

Rozmaring utca – Láp utca esetében a nyílt csapadékvíz és belvíz elvezető rendszer helyreállítása során meglévő földes szikkasztó- elvezető rekonstrukciója történt meg:

- A meglévő helyi szikkasztású 1:1 arányú rézsűjű szikkasztó-elvezető földárkok mederlap oldal – gyephézagos fenéklap térkő burkolattal való kiburkolása.
- A meglévő átereszek (eltörtek, több helyen megsüllyedtek, szintbeli magasságuk és keresztmetszetük nem volt megfelelő) cseréje KGPVC 300 mm átmérőjű méretűre történt. Előfejek építése történt a kapubejárók alatt kicserélt átereszek végein. A beépített átereszek biztosítják a nagyobb mennyiségű csapadékvizek elvezetését a Láp utca túloldalán a meglévő csapadékvíz befogadó XX/1-es csatornába.
- A Láp utcába eltört út alatti utolsó áteresz helyreállítása KGPVC 400 mm csővel, ami által a Rozmaring utca lefolyása újra működik, (nagy esőzés és belvíz esetén a víz kilépett az árok mederből és átfolyások keletkeztek az úton és a víz több helyen befolyt az ingatlanokra.)

Az elvégzett műszaki megoldások biztosítják a biztonságos vízelvezetést és egyben a víz helyben tartást is. A műszaki méretezés megfelelő, a helyreállításra kerülő rendszer átbocsátó képessége 300-500 l/s. Normál csapadék idején a víz teljesen helyben marad, az ingatlanok előtti árkokban elszikkad.

1. Meglévő védelmi létesítmények magassági és keresztmetszeti jellemzése, állapota

$$*\text{kiépítettség} = \frac{\text{meglévő vízelvezető létesítmények hossza}}{\text{szükséges vízelvezető létesítmények hossza}} * 100$$

	Belterület mentesítő belvízvédelmi művek					
	hossza (m)	állapota (jó, megfelelő, felújítandó, változó)	kaszáltság (%)	Feliszapolódottság (tól-ig) (cm)	darabszám/térfogat	kiépítettség
Zárt csatorna (nem áteresz)						
Nyílt, hagyományos lapburkolattal rendelkező csatorna						
Nyílt, korszerű előreágyazott vasbeton elemmel burkolt csatorna						
Nyílt földmedrű csatorna						
Folyóka						
Szikkasztó árok						
Csatorna mindösszesen						
Záportározó						
Szivattyúállás						

6. Móricz kert utca:

Az utcában a csapadékvíz elvezetés-szikkasztás rendezetlen volt. Az utcában kétoldali árok rendezés történt. Mindkét oldalon új építésű nyílt földárkok építése történt meg. A mély fekvésű belvizes terület esetében a kétoldali árok rendezés történt. Az árkok rendezése során az utcában a helyi szikkasztás biztosítottá vált.

- Az utca mindkét oldalán új 1:1 arányú rézsűjű szikkasztó földárkok kiépítése történt meg.

Normál csapadék idején a víz teljesen helyben marad az ingatlanok előtti földárkokban elszikkad.

7. Dr. Halász Mihály utca – 2-es és 3-as tó befogadók:

A csapadékvíz befogadó III. számú tó területe feliszapolódott, 50%-ban benőtt növényzet takarta. A szomszédos területeket, lakott területeket a rendszeres kiöntések veszélyeztették és kárt okoztak az ingatlanokban.

- A tó kotrását megelőzően a lágy- fás szárú növényzet eltávolítása történt meg.
- A 3.-as számú befogadó tó befogadó méretét részleges kotrással megnövelték..
- A 3.-as és a 2.-e s számú tavak között túlfolyó áteresz van beépítve. A 3.-as számú tó rendezésével párhuzamosan a két tó közötti, nem működő 300 cm-es túlfolyó átereszt is kicserélték.

A túlfolyó áteresz helyreállításával a többlet vizek elvezethetővé váltak, így nem veszélyeztetik a lakott területeket.

8. Dabas strand tó – XXIX./a csatorna:

- A 3.-as számú befogadó tó többlet csapadékvíz befogadása esetén kiöntött. A rendszeres kiöntés veszélyeztette a lakott területeket. Az utcában egyoldali árok rendezés történt.
- A kiöntések elkerülése érdekében a 2.-es számú befogadó tóhoz 300 cm átmérőjű átereszt (túlfolyót) építettek be a megfelelő szintre. A túlfolyó áteresz beépítése után a 0338/6-os hrsz.-ú kivett út megnevezésű területen új 1:1 arányú rézsűjű szikkasztó-elvezető földárkok épültek.
- A földárok helyén teljes hosszban a meglévő lágy- fás szárú növényzet eltávolítása történt meg.
- A többlet csapadékvíz elvezetése a 0332/32-es hrsz.-ú kivett árok megnevezésű elvezető árokba történt meg.
- A 0332/32-es kivett árok szakaszán a meglévő lágy- fás szárú növényzet eltávolítása történt meg.

A csatornák tisztítása, karbantartása folyamatos.

4. Vak Bottyán utca:

Az utcában egy oldalon meglévő földárkos szikkasztás elvezetéssel, valamint a másik oldalon helyben történő földárkos szikkasztás van. Az utcában kétoldali árok rendezés történt.

- Az utca páros számozású oldalán a meglévő helyi szikkasztású 1:1 arányú rézsűjű szikkasztó-elvezető földárkok mederlap oldal – gyephézagos fenéklap térkő burkolattal való kiburkolása történt meg.

- A meglévő átereszek (eltörtek, több helyen megsüllyedtek, szintbeli magasságuk és keresztmetszetük nem volt megfelelő) cseréje KGPVC 300 mm átmérőjű méretűre történt. Előfejek építése történt a kapubejárók alatt kicserélt átereszek végein. A beépített átereszek biztosítják a többlet csapadékvizek elvezetését a Kaparási út befogadó árkába, valamint a 302/5-ös hrsz.-ú befogadó területre.

- Az utca páratlan számozású oldalán a meglévő helyi szikkasztású 1:1 arányú rézsűjű szikkasztó földárkok felújításra kerültek.

A műszaki megoldások biztosítják a biztonságos vízelvezetést és egyben a víz helyben tartást is. Normál csapadék idején a víz teljesen helyben marad az ingatlanok előtti árkokban elszikkad.

5. Béke utca:

Az utcában egy oldalon meglévő földárkos szikkasztás, elvezetéssel, valamint a másik oldalon helyben történő földárkos szikkasztás van. Az utcában egyoldali árok rendezés történt.

- Az utca páratlan számozású oldalán a meglévő helyi szikkasztású 1:1 arányú rézsűjű szikkasztó-elvezető földárkok mederlap oldal – gyephézagos fenéklap térkőburkolattal való kiburkolása történt meg.

- A meglévő átereszek (eltörtek, több helyen megsüllyedtek, szintbeli magasságuk és keresztmetszetük nem volt megfelelő) cseréje KGPVC 400 mm átmérőjű méretűre történt. Előfejek építése történt a kapubejárók alatt kicserélt átereszek végein. A beépített átereszek biztosítják a többlet csapadékvizek elvezetését a XXIX./b. számú elvezető csatornába.

A műszaki megoldások biztosítják a biztonságos vízelvezetést és egyben a víz helyben tartást is. A műszaki méretezés megfelelő, a helyreállításra kerülő rendszer átbocsátó képessége 300-500 l/s. Az árkok kiburkolásával megoldottá vált a földárkok gyors bemosódásának problémája, nagymértékben lecsökkent a karbantartás igény a burkolással, mégis megmarad a szikkasztás.

2. Patak utca

Patak utca (XX/1. csatorna belterületi szakasza). Az utca esetében a kétoldali árok rendezés történt. Az utca mély fekvésű belvizes terület. Az árkok rendezése során az utcában a helyi szikkasztás, a többlet csapadékvíz elfolyása újból biztosított.

- Az utca páratlan számozású oldalán a meglévő helyi szikkasztású 1:1 arányú rézsűjű szikkasztó-elvezető földárkok mederlap oldal – gyephézagos fenéklap térkő burkolattal

való kiburkolása történt meg.

- Az utca páros számozású oldalán a meglévő helyi szikkasztású 1:1 arányú rézsűjű szikkasztó-elvezető földárkok felújításra kerültek.

Az elvégzett műszaki megoldások biztosítják a biztonságos vízelvezetést és egyben a víz helyben tartást is. A műszaki méretezés megfelelő, a helyreállításra kerülő rendszer átbocsátó képessége 300-500 l/s. Normál csapadék idején a víz teljesen helyben marad, az ingatlanok előtti árkokban elszikkad. Hirtelen nagy eső vagy közepes belvíz esetén a szikkasztásig helyben marad a víz, a talaj telítődésével kezd csak elvezetődni a befogadók irányába.

A projekt jelentős mértékben hozzájárult a kiegyensúlyozott viszonyok megteremtéséhez, mivel szinte megszűnt a területen a csapadékvíz probléma. A beruházás magas vízállású területen valósult meg. Az árkok kiburkolásával megoldottá vált a földárkok gyors bemosódásának problémája, nagymértékben lecsökkent a karbantartási igény a burkolással, mégis megmaradt a szikkasztás.

3. Kaparási utca:

Kaparási utca esetében a meglévő nyílt földmedrű csapadékvíz szikkasztó- elvezető árok részben burkolásra, illetve földmedrű felújításra került sor.

- A meglévő helyi szikkasztású nyílt földárok 1:1 arányú rézsűvel 70 méter hosszan mederlap oldal – gyephézagos fenéklap térkő burkolattal kiburkolásra került.
- A meglévő helyi szikkasztású nyílt földárok 1:1 arányú rézsűvel, föld medrű árok felújítására került sor.
- Az árok rendezést követően a Patak utca és a környező utcák többlet csapadék vize biztonságosan elszikkasztható.

Szélsőségesen nagy belvíz és csapadékvíz esetén a rendszer elvezetőként működik, de még ebben az esetben is elsődlegesen a közeli önkormányzati befogadó (árkok) kezelik a többletvizeket.

DABAS VÁROS ÖNKORMÁNYZATÁNAK
GAZDASÁGI BIZOTTSÁGA
Dabas, Szent István tér 1/b.

Szám:HIV/12-304/2022.

ELŐTERJESZTÉS

Dabasi Kossuth Lajos Általános Iskoláért Alapítvány támogatása

Tisztelt Képviselő Testület!

A Dabasi Kossuth Lajos Általános Iskola tanuszodájában folyik a „A mozogni sohasem késő" szenior mozgásprogram keretein belül az idősek úszásfoglalkozása. A megemelkedett rezsiárak miatt a tanuszoda használatának és működtetésének költségeire, támogatás nyújtása vált szükségessé.

Kérem a határozati javaslat elfogadását.

HATÁROZATI JAVASLAT

Dabas Város Önkormányzatának Képviselő-testülete hozzájárul a Dabasi Kossuth Lajos Általános Iskoláért Alapítvány részére 210.000,- Ft összegű támogatás nyújtásához, mely „A mozogni sohasem késő" szenior mozgásprogram keretein belül történű úszásfoglalkozás tanuszoda használat és működtetés célra kerül felhasználásra.
A támogatási összeg fedezete Dabas Város Önkormányzatának 2022. évi Szenior kerete.

Felelős: polgármester
Határidő: 2022.11.15.

Dabas, 2022. november 03.

Bennárik Ferenc sk.
bizottság elnöke

Törvényességi véleményezésre bemutatva:
Rigóné Dr. Roicsik Renáta
jegyző

Az előterjesztést tárgyalja a Gazdasági Bizottság
Az előterjesztést készítette: Gazdasági Iroda Janicsák Barbara
Az előterjesztés **nyilvános** ülésen tárgyalható.
A döntés elfogadásához **egyszerű** többség szükséges.
Határozatot kapják: Gazdasági Iroda

TÁMOGATÁSI SZERZŐDÉS

amely létrejött egyrészről

Dabas Város Önkormányzata (2370 Dabas, Szent István tér 1/b. képviseli: *Kőszegi Zoltán* polgármester), mint támogatást nyújtó szervezet (a továbbiakban: **Támogató**), másrészről

Dabasi Kossuth Lajos Általános Iskoláért Alapítvány (székhely: 2370 Dabas, Iskola u. 1., képviseli: Mitrik Milánné), mint támogatott szervezet (a továbbiakban: **Támogatott**) között alulírott napon és helyen, az alábbi feltételekkel:

1. Szerződés tárgya, a támogatás célja és jogcíme

1.1. Szerződő Felek megállapodnak abban, hogy Dabas Város Önkormányzata **210.000 Ft, azaz kettőszáztízezer forint összegű vissza nem térítendő támogatást nyújt** Támogatott részére. (30 alkalom*7.000 Ft).

1.2. Támogatott javára az önkormányzat mindenkori költségvetési rendeletének előirányzatában címzetten támogatást állapított meg.
A MOZOGNI SOHASEM KÉSŐ! szenior mozgásprogram megvalósítása érdekében a Támogatott támogatásban részesül.

1.3. Támogatott vállalja, hogy a támogatási összeg kizárólag az 1.1 pontban meghatározott tevékenység megvalósítása érdekében kerül felhasználásra. A támogatás forrása: 2022. év Szenior keret **A támogatott tevékenység: tanuszoda használat és működtetés.**

1.4. **A Szerződő Felek rögzítik, hogy a tevékenység megvalósítása**
- május 24 – augusztus 31. napjáig tart (19 alkalom). A felhasználás határideje: keddi napokon 15.30 -17.00 óráig.
- szeptember 1 – november 30-ig tart (11 alkalom) A felhasználás határideje: pénteki napokon 15.00 -16.30 óráig.

1.5. **A Támogatás felhasználására kizárólag Támogatott jogosult. Támogatott tudomásul veszi, hogy a támogatásból további támogatást nem nyújthat. Közreműködők bevonására nincs lehetőség.**

2. A támogatás folyósítása

Támogató a támogatás első részletét/teljes összegét, **210.000 Ft-ot azaz kettőszáztízezer forintot átutalással, magyar forintban** teljesíti a Támogatott **Takarékbank Zrt.-nél** vezetett **50420300-10001064** számú bankszámlájára. A támogatási összeg legkésőbb 2022. november 30-án kerül kifizetésre. A támogatás átutalásának feltétele a támogatási szerződés megkötése.

3. Az elszámolás módja, a teljesítés elfogadása, szerződésmódosítása

3.1. A Támogatottat a támogatási összeg felhasználásával kapcsolatban beszámolási kötelezettség terheli legkésőbb a cél/feladat/tevékenység megvalósítási idejét/tárgyévet követő év január 31. napjáig. A támogatás felhasználását köteles a számviteli nyilvántartásaiban

elkülönítetten kezelni, a folyósított összeggel kapcsolatos pénzügyi és egyéb dokumentumokat külön nyilvántartani.

3.2. **A támogatási összeg terhére kizárólag az 1.1. pontban meghatározott cél/feladat/tevékenység megvalósításával közvetlenül összefüggő, az elszámolhatósági időszakban ténylegesen felmerült, és pénzügyileg rendezett, azaz kifizetett, a pályázati űrlapban előzetesen feltüntetett költség minősül elszámolható költségnek.**
Az elszámolható költség a belföldi és esetleges külföldi költségszámlák ÁFA vagy értéktöbbletadó nélküli összege.
A Támogatott nyilatkozik arról, hogy a támogatással fedezett költségek tekintetében általános forgalmi adó visszaigénylési jogosultsággal rendelkezik/nem rendelkezik.

3.3. A kedvezményezett a támogatott tevékenység megvalósítása során a költségvetési támogatás és a saját forrás terhére a **kétszázezer forint értékhatárt meghaladó értékű, áru beszerzésére vagy szolgáltatás megrendelésére irányuló szerződést kizárólag írásban köthet.** E bekezdés alkalmazásában írásban kötött szerződésnek minősül az elküldött és visszaigazolt megrendelés is. Az írásbeli alak megsértésével kötött szerződés teljesítése érdekében történt kifizetés összege a támogatott tevékenység költségei között nem vehető figyelembe.

3.4. A szakmai beszámoló keretében a Támogatott köteles számot adni a szerződés céljának megvalósulásáról a pályázati felhívásban meghatározott formanyomtatvány(ok) alkalmazásával, valamint a szakmai teljesítést alátámasztó dokumentumok megküldésével.

3.5. **<u>A pénzügyi elszámolás keretében a Támogatott a következő dokumentumokat köteles a Támogatónak megküldeni</u>:**

- A Támogatott képviseletre jogosult vezetője által tett, cégszerűen aláírt nyilatkozat. A nyilatkozatnak tartalmaznia kell, hogy a források felhasználására a szerződésben meghatározott feltételek szerint a vállalt célok megvalósítása érdekében került sor, a felmerült költségek pénzügyi teljesítése megtörtént.
- A Támogatott köteles az elszámoláshoz a projekttel kapcsolatban keletkezett, elkülönítetten nyilvántartott számlákról cégszerűen aláírt számlaösszesítő(ke)t csatolni.
- A személyi juttatások és munkaadót terhelő járulékokra és szociális hozzájárulási adóra vonatkozóan cégszerűen aláírt összesítőt, mely tartalmazza
    - az érintett, a feladat ellátásban részt vevő személyek nevét munkaszerződését, munkaköri leírás
    - az illetmény bruttó összegét, a levont SZJA-előleget, TB-járulékokat, valamint a munkaadót terhelő járulékok és szociális hozzájárulási adó mértékét havonkénti kimutatásban jövedelemre vonatkozóan oly módon, hogy egy esetleges tételes ellenőrzés során a kifizetések egyértelműen azonosíthatóak legyenek.
- Az elszámolás alá eső valamennyi, a számviteli előírásoknak megfelelő számlára, illetve egyéb bizonylatra (pl.:fizetési jegyzék) rá kell vezetni, hogy..... Az elszámoláshoz valamennyi számla, egyéb bizonylat hiteles másolatát kell csatolni.
- A Támogatott által teljesített pénzügyi kifizetéseket igazoló dokumentumok hitelesített másolatait. (átutalás vagy a pénzügyi kiegyenlítés bizonylatai, készpénzfizetés esetén a pénztári kiadási bizonylat, vagy a számviteli előírásoknak megfelelő egyéb dokumentum.)

3.6. A szakmai és pénzügyi beszámoló benyújtását követő 60 napon belül a Támogató írásban nyilatkozik a teljesítés elfogadásáról. Amennyiben az nem felel meg a fentiekben foglaltaknak, vagy egyéb okból nem alkalmas a támogatás szerződésszerű felhasználásának ellenőrzésére, a Támogató a Támogatottat egy alkalommal, 15 napos határidő megadásával hiánypótlásra szólítja fel. Hiánypótlás esetén a teljesítés elfogadására meghatározott határidő a hiánypótlás benyújtásának napjától újrakezdődik. Amennyiben a hiánypótlást követően az elszámolás továbbra sem, vagy csak részben alkalmas a támogatás szerződésszerű felhasználásának ellenőrzésére, úgy a Támogató a rendelkezésére álló információk alapján dönt a csökkentett összegű támogatás elfogadásról vagy az elutasításról.

3.7. A Szerződés bármiféle módosítása, beleértve az ahhoz csatolt mellékleteket is csak írásos formában, valamennyi szerződést kötő fél aláírásával történhet, kivéve, ha jogszabály eltérően rendelkezik.

A Támogatott azonosító adataiban történő változások bejelentésének elfogadásával a Szerződés minden külön intézkedés nélkül módosul.

3.8. A Támogatott a Szerződés módosítását köteles kezdeményezni, ha

a) a cél/tevékenység/feladat megvalósításának befejezése a hatályos támogatási szerződésben meghatározott időponthoz képest előre láthatóan 3 hónapot meghaladóan késik;

b) változik a cél/tevékenység/feladat bármely egyéb, a célkitűzéseket befolyásoló lényeges jellemzője.

3.9. A Szerződés csak abban az esetben módosítható, ha a támogatott tevékenység az így módosított feltételekkel is támogatható lett volna. A módosítás nem irányulhat a támogatási döntésben meghatározott összegen felüli többlet költségvetési támogatás biztosítására.

A Támogató akkor is módosíthatja egyoldalúan a Szerződést, ha a módosítás a Támogatott számára többletkötelezettséget eredményez, de a módosításra jogszabály alapján ellenőrzésre jogosult szerv által lefolytatott ellenőrzési jelentés megállapítása és javaslata miatt van szükség.

4. Szerződésszegés és jogkövetkezményei, az elállás esetei

4.1. Amennyiben a támogatott cél/tevékenység/feladat megvalósítása részben vagy egészben meghiúsul, tartós akadályba ütközik, a szerződésben foglalt ütemezéshez képest késedelmet szenved, illetve ennek bekövetkezése fenyeget; a Támogató elállási/felmondási jogának gyakorlására alapot adó valamely lent felsorolt körülmény bekövetkezik, illetve a szerződésben rögzített egyéb feltételben változás következik be, ezt a Támogatott a tudomására jutástól számított 8 napon belül köteles bejelenteni a Támogatónak.

Ha az államháztartásról szóló törvény végrehajtásáról szóló 368/2011. (XII. 31.) Korm. rendelet (továbbiakban: Ávr.) 82. § (1) bekezdés a), c), f) pontjában meghatározott bármely körülmény bekövetkezik, a Támogatott adataiban, vagy a költségvetési támogatás egyéb -, a jogszabályban, támogatási szerződésben rögzített - feltételeiben változás következik be, a Támogatott a tudomására jutástól számított 8 napon belül köteles azt írásban bejelenteni a Támogatónak. A bejelentést követően a Támogató a jogszabályban rögzített határidőn belül vagy annak hiányában 30 napon belül megteszi az általa nyilvántartott adatok megváltoztatására, a költségvetési támogatás feltételeinek módosítására, jogszabályban vagy a támogatási szerződésben meghatározott esetekben annak visszavonására, az attól történő

elállásra, annak módosítására, felmondására, továbbá a jogosulatlanul igénybe vett támogatás visszakövetelésére, vagy más eljárás lefolytatására irányuló intézkedéseket.

4.2. A Támogató a szerződéstől való elállásra vagy választása szerint annak felmondására jogosult, ha az alábbi esetek valamelyike bekövetkezik:

4.2.1. jogszabályban vagy a szerződésben rögzített megvalósítási időszak kezdő időpontjától számított három hónapon – külön jogszabályban meghatározott esetben 8 hónapon - belül a szerződés teljesítése a Támogatottnak felróható okból nem kezdődik meg, illetve a Támogatott a támogatás igénybevételét ezen időszak alatt nem kezdeményezi és késedelmét írásban sem menti ki;

4.2.2. hitelt érdemlő módon bebizonyosodik, hogy a Támogatott a támogatási igény benyújtásakor annak tartalmát érdemben befolyásoló valótlan, hamis adatot szolgáltatott;

4.2.3. a támogatott feladat teljesítése meghiúsul vagy tartós akadályba ütközik vagy a támogatási szerződésben foglalt ütemezéshez képest jelentős késedelmet szenved;

4.2.4. a Támogatott neki felróható okból megszegi a támogatási szerződésben foglalt, illetve más jogszabályi kötelezettségeit, így különösen nem tesz eleget ellenőrzéstűrési kötelezettségének, és ennek következtében a támogatott tevékenység szabályszerű megvalósítását nem lehet ellenőrizni;

4.2.5. a Támogatott a támogatási összeget a jelen szerződésben meghatározottól akár részben eltérő célra vagy eltérő módon használja fel;

4.2.6. a jelen szerződésben meghatározott bármely ellenőrzés megállapítja, hogy a támogatás igénybevételére Támogatott nem volt jogosult;

4.2.7. a Támogatott jelen szerződésben foglalt vagy a támogatási igény bejelentésekor tett nyilatkozatai bármelyikét visszavonja;

4.2.8. a támogatás felhasználásáról készült beszámoló benyújtásának határidejét a Támogatott elmulasztja vagy beszámolási kötelezettségét nem megfelelően teljesíti;

4.2.9. a Támogatott részéről, vagy a Támogatottra tekintettel harmadik személy részéről nyújtott biztosíték megszűnik, megsemmisül vagy értéke számottevően csökken, és a Támogatott megfelelő új biztosíték, vagy az értékcsökkenésnek megfelelő további biztosíték nyújtásáról, kiegészítéséről a Támogató által megszabott ésszerű határidőn belül nem intézkedik;

4.2.10. a 4.1. és a 6. pontban meghatározott értesítési kötelezettségek bármelyike egy hónapon túli késedelmet szenved.

4.2.12. a Támogatott ellen a Cégközlönyben közzétett módon csőd-, felszámolási, végelszámolási, adósságrendezési vagy egyéb megszüntetésre irányuló eljárás indul;

4.2.12. a Támogatott teljesítését biztosító bankgarancia, kezesség – annak lejárata előtt 45 nappal – nem kerül meghosszabbításra.

4.3 Az elállási jog gyakorlása esetében Támogatott köteles a már kifizetésre került támogatás összegét az alább meghatározott ügyleti, késedelem esetén késedelmi kamattal növelt mértékben köteles visszafizetni 15 napon belül Támogató Takarékbank Zrt.-nél **vezetett 64400099-10918018-00000000** számú pénzforgalmi számlájára egyösszegben legkésőbb 2022. január 31. napjáig.

Forintban meghatározott pénztartozás esetén az ügyleti kamat mértéke a jegybanki alapkamat kétszerese. Külföldi törvényes fizetőeszköz pénznemében meghatározott pénztartozás esetén az ügyleti kamat mértéke a külföldi törvényes fizetőeszközt kibocsátó központi bank által meghatározott alapkamat, ennek hiányában a piaci gyakorlatban egy hónapos lejáratra referenciaként használt bankközi kamatláb (a továbbiakban: külföldi kamat)

kétszerese. **A késedelmi kamat mértéke a késedelemmel érintett naptári félév első napján érvényes jegybanki alapkamat, illetve - külföldi törvényes fizetőeszköz pénznemében meghatározott pénztartozás esetén - külföldi kamat.** Az ügyleti kamat számításakor a visszakövetelésszel, a késedelmi kamat számításakor a késedelemmel érintett naptári félév első napján érvényes jegybanki alapkamat, illetve külföldi kamat irányadó az adott naptári félév teljes idejére.
A kamatszámítás kezdő időpontja a támogatás folyósításának napja, utolsó napja a visszafizetési kötelezettség teljesítésének napja.

Támogatott tudomásul veszi, hogy a Támogató elállás nélkül is elrendelheti a támogatás visszafizetését jogsértő, illetve a szerződésben foglaltaktól eltérő, nem rendeltetésszerű felhasználás esetén.

4.4. A támogatási összeg és kamatai visszafizetésére irányuló követelés érvényesítése beszedési megbízás alkalmazásával történik, amennyiben a fizetési felszólítás megküldését követően, az abban foglalt 15 napos határidőn belül a Támogatott nem teljesíti fizetési kötelezettségét.

4.5. Támogatott vállalja, hogy valamennyi számlavezetőjénél bejelenti a Támogató beszedési megbízás benyújtására vonatkozó jogosultságát, pénzügyi fedezethiány miatt nem teljesíthető fizetési megbízás esetére a követelés 35 napra való sorba állítására vonatkozó rendelkezéssel együtt azzal, hogy ezen bejelentésének visszavonására csak a Támogató a támogatási jogviszony alapján fennálló kötelezettségek megszűnését követően jogosult. A Támogatott számlavezetője(i) által érkeztetett felhatalmazása a Támogató beszedési jogának biztosítására, pénzügyi fedezethiány miatt nem teljesíthető fizetési megbízás esetére a követelés legalább 35 napra való sorba állítására vonatkozó rendelkezéssel együtt a jelen szerződés **.... számú mellékletét** képezi.

A támogató az Áht. 50/A. §-a szerinti biztosíték kikötésétől

☐ a beszámoló elfogadását követően,

☐ költségvetési szerv, egyházi jogi személy, szociális szövetkezet kedvezményezett részére,

☐ ha a költségvetési támogatás teljes egészében a helyi önkormányzat kötelező feladatát, önként vállalt helyi közfeladatát vagy a nemzetiségi önkormányzat nemzetiségi feladatát érinti, vagy a fejlesztés eredményeként létrejövő vagyon a helyi önkormányzat, nemzetiségi önkormányzat törzsvagyonná válik – helyi önkormányzat, nemzetiségi önkormányzat kedvezményezett részére,

☐ ha a költségvetési támogatás összege nem haladja meg a húszmillió forintot, vagy ha a projektet több kedvezményezett valósítja meg, a ráeső költségvetési támogatás összege nem haladja meg a húszmillió forintot – bármely kedvezményezett részére,

☐ ha a pályázati kiírás ekként rendelkezik – a működési célú vagy kutatásra, fejlesztésre vagy innovációra irányuló költségvetési támogatásban részesülő bármely kedvezményezett részére,

☐ az Európai Hálózatfinanszírozási Eszközből származó forrás terhére megvalósuló projektek esetében végrehajtó szervként eljáró, a Polgári Törvénykönyv szerint többségi állami befolyás alatt álló gazdasági társaság esetében, ha az alábbi feltételek egyike teljesül:

☐ a támogatásból létrejövő vagyon ingyenesen az állam, helyi önkormányzat vagy nemzetiségi önkormányzat kizárólagos tulajdonába, vasúti pályahálózat működtetője vagy közszolgáltatást ellátó gazdasági társaság kizárólagos tulajdonába kerül,

☐ a Polgári Törvénykönyv 8:2. § szerinti többségi állami befolyás alatt álló gazdasági társaság a támogatást az állam, helyi önkormányzat, nemzetiségi önkormányzat, helyi önkormányzatok társulása, nemzetiségi önkormányzatok társulása vagy – központi költségvetési szerv kivételével – költségvetési szerv vagyonának fejlesztésére fordítja,

☐ a Polgári Törvénykönyv 8:2. § szerinti többségi állami befolyás alatt álló gazdasági társaság a támogatást az *fb)* alpontban meghatározott szervezetek valamelyikének többségi befolyása alatt álló jogi személy olyan vagyontárgyának fejlesztésére fordítja, amely közfeladat ellátását szolgálja vagy közfeladat ellátását mozdítja elő,

☐ a vasúti közlekedésről szóló törvény szerint a közlekedésért felelős miniszter által az országos jelentőségű vasútvonalak működtetésére alapított vagy kijelölt kizárólagos állami tulajdonban lévő gazdasági társaság részére folyósított költségvetési támogatás esetén eltekint.

5. A támogatás felhasználásának ellenőrzése

5.1. A Támogató, valamint az általa meghatalmazott személy vagy szervezet jogosult a jelen szerződés alapján a szerződésszerű teljesítést, a támogatási cél megvalósítását, és a támogatás rendeltetésszerű felhasználását ellenőrizni. Ennek keretében az ellenőrzést végző szervezet vagy személy jogosult helyszíni ellenőrzést tartani, minden vonatkozó dokumentumot megvizsgálni és a teljesítés során eljáró személyeket nyilatkoztatni. Jogosult a pénzügyi-számviteli dokumentumok és a teljesítéssel kapcsolatos számlák és bizonylatok ellenőrzésére, továbbá a számlákat kibocsátó személyektől a számlák és bizonylatok tartalmára nézve tájékoztatás beszerzésére. Ennek keretében Támogatott köteles az ellenőrzéshez szükséges adatokat, bizonylatokat átadni, illetve a helyszíni ellenőrzés gyakorlásának feltételeit biztosítani.

5.2. Támogatott tudomásul veszi továbbá, hogy jelen szerződés alapján a költségvetési pénzeszközök felhasználását az Állami Számvevőszék, illetve a Kormányzati Ellenőrzési Hivatal, és a Támogató által megbízott belső ellenőr is jogosult ellenőrizni.

5.3. Támogatott vállalja, hogy a Támogató általa ellenőrzéssel megbízott szerv vagy személy, az Állami Számvevőszék, a Kormányzati Ellenőrzési Hivatal, továbbá jogszabályban feljogosított egyéb szervek részére megadja a jelen szerződés tartalmáról, annak teljesítéséről az általuk kért tartalmú tájékoztatást.

5.4. Támogatott köteles az ellenőrzés érdekében a Támogató által ellenőrzéssel megbízott szerv vagy személy, az Állami Számvevőszék, a Támogató által kijelölt belső ellenőrzési szerv képviselőit ellenőrzési munkájukban a helyszínen is - a megfelelő dokumentumok, számlák, a cél/feladat/tevékenység megvalósítását igazoló okmányok, bizonylatok rendelkezésre bocsátásával, valamint a fizikai teljesítés vizsgálatában – segíteni. **A támogatással kapcsolatos iratokat, valamint a támogatás felhasználását alátámasztó bizonylatokat köteles a támogatott tevékenység lezárását követő tíz éven keresztül hiánytalanul megőrizni.**

6. Támogatott nyilatkozatai

6.1. Támogatott nyilatkozik arról, hogy ellene a szerződés megkötésekor a cégközlönyben elrendelt felszámolási eljárás, csőd-, végelszámolási, illetve adósságrendezési vagy egyéb a megszüntetésére irányuló eljárás nincsen folyamatban, és kötelezi magát arra, hogy haladéktalanul, írásban bejelenti Támogató részére, ha jelen szerződés hatálya alatt ellene a fentiekben megjelölt eljárás indul.
Támogatott nyilatkozik, hogy a vonatkozó jogszabályokban meghatározott, átlátható szervezetnek minősül.

6.2. Támogatott kötelezettséget vállal arra, hogy vele szemben a rendezett munkaügyi kapcsolatoknak az Áht. 50. § (1) bekezdésében meghatározott feltételei teljesülnek, azok hiánya nem jelenti a támogatás nyújtásának akadályát; és az Áht. 109. § (4) bekezdése alapján kiadott miniszteri rendelet szerint vizsgálandó jogi személy, jogi személyiséggel nem rendelkező szervezet adatait rendelkezésre bocsátja.

6.3. A Támogatás visszaigényelhető általános forgalmi adó megfizetésére nem használható fel. Amennyiben Támogatott általános forgalmi adó visszaigénylésére jogosult (vagy áru, ill. szolgáltatás továbbértékesítése esetén az adóterhet áthárította), úgy a támogatási összeg az általa benyújtott számlákon szereplő nettó (általános forgalmi adó nélkül számított) összeg, ha általános forgalmi adó visszaigénylésére nem jogosult (illetve amennyiben a támogatott tevékenység áru vagy szolgáltatás továbbértékesítése, nem hárította át az adóterhet), úgy a számlaérték bruttó összege alapján kerül meghatározásra.
Támogatott kijelenti, hogy a Támogatással fedezett költségek tekintetében általános forgalmi adó visszaigénylési, levonási jogosultsággal rendelkezik. (Amennyiben a támogatott tevékenység valamely áru vagy szolgáltatás továbbértékesítésével jár, az előbbiek mellett szükséges azt is megadni, hogy a Támogatott az adóterhet áthárította-e.)

A Támogatott az adólevonási jogosultságában bekövetkezett változást a szerződés módosítása végett haladéktalanul – de legkésőbb 8 napon belül köteles Támogató részére írásban bejelenteni. A Támogatásban – a változás bejelentéséig – igénybe vett áfa összeget a szerződés módosításakor rögzített módon a Támogatott köteles visszafizetni.

6.4. **Támogatott tudomásul veszi, hogy a Támogatott nevére, a támogatás céljára, összegére, továbbá a támogatási program megvalósítási helyére vonatkozó adatokat a Támogató a szerződés megkötését követő 60 napon belül honlapján és a kozpenzpalyazat.gov.hu honlapon** közzéteszi.

6.5. **Támogatott nyilatkozik arról, hogy a szerződéskötést megelőzően benyújtott támogatási igényében foglalt adatok, információk és dokumentumok valódiak és hitelesek. Az 1.2. pontban meghatározott cél/feladat/tevékenység megvalósítása érdekében a jelen szerződésen kívül egyéb támogatási igényt Támogatott nem nyújtott be. / [időpont megjelölése] időpontban [szervezet megnevezése]–nál/nél nyújtott be.**

(A fenti bekezdés utolsó mondatában a megfelelő rész törlendő attól függően, hogy a Támogatott nyújtott-e be az adott programhoz kapcsolódóan egyéb támogatási igényt.)

6.6. **Támogatott nyilatkozik arról, hogy jelen támogatás tekintetében nem állnak fenn vele szemben a közpénzekből nyújtott támogatások átláthatóságáról szóló 2007. évi CLXXXI. törvény 6. §-ában foglalt összeférhetetlenségi okok.**

6.7. **Támogatott nyilatkozik, hogy nincs esedékessé vált és még meg nem fizetett adótartozása valamint járulék-, illeték- vagy vámtartozása (a továbbiakban együtt: köztartozás).**

7. Egyéb rendelkezések

7.1. Felek rögzítik, hogy Támogatott a jelen szerződéssel kapcsolatos tevékenységéről kiadott tájékoztatásban köteles feltüntetni a támogatás tényét, valamint azt, hogy a támogatás a Támogatótól származik.

7.2. A szerződő Felek a szerződés teljesítésének elősegítése érdekében kapcsolattartó személyeket jelölnek meg az alábbiak szerint:

- Támogató részéről: Pálinkásné Balázs Tünde
- Támogatott részéről: Tamás Roland

7.3. Szerződő Felek rögzítik, hogy egymás között minden nyilatkozatot vagy egyéb értesítést írásban, szükség szerint tértivevényes levélben, e-mailben vagy telefax útján kell megküldeni, amely akkor tekinthető szabályszerűnek, ha azt a kapcsolattartó személyek részére kézbesítették. Az értesítés akkor válik joghatályossá, amikor azt a címzett igazoltan átvette.

7.4. Az e-mail vagy telefax útján történő kézbesítés esetén a nyilatkozat vagy értesítés akkor válik joghatályossá, amikor a címzett azt igazoltan kézhez vette: arról automatikus vagy kifejezett visszaigazolás érkezett.

7.5. A tértivevényes ajánlott postai küldeményt a kézbesítés megkísérlésének napján kézbesítettnek kell tekinteni, ha a címzett az átvételt megtagadta. Ha a kézbesítés azért volt eredménytelen, mert a címzett az iratot nem vette át (az a feladóhoz nem kereste jelzéssel érkezett vissza), az iratot – az ellenkező bizonyításáig – a postai kézbesítés második megkísérlésének napját követő ötödik munkanapon kell kézbesítettnek tekinteni.

7.6. A szerződő Felek megállapodnak, hogy a fent megjelölt kapcsolattartók személyében történt változásról a másik felet haladéktalanul értesítik. A kapcsolattartók személyében bekövetkezett változás a másik félhez szerződésszerűen megküldött értesítéssel lép hatályba.

7.7. A Támogatónak és a Támogatottnak meg kell tennie mindent annak érdekében, hogy közvetlen tárgyalások útján rendezzenek minden olyan nézeteltérést vagy vitát, amely közöttük a szerződés keretében vagy a szerződéssel kapcsolatosan felmerült. Minden, a szerződés megkötése után felmerülő, a szerződés teljesítését akadályozó körülményről a szerződő Felek kölcsönösen kötelesek egymást tájékoztatni.

Jelen szerződés a szerződő Felek általi – eltérő időpont esetén a későbbi – aláírás napján lép hatályba, és a szerződő Felek szerződésszerű teljesítésével – a 2. és 3. pontokban foglaltakra figyelemmel –, vagy szerződésszegés esetén a 4.2. pont szerint szűnik meg.

Szerződő Felek a jelen 8 oldalból és 7 számozott pontból álló szerződést – annak elolvasása és értelmezése után –, mint akaratukkal mindenben megegyezőt 3 példányban jóváhagyólag

aláírják.

Dabas, 2022. 10. 17.

.....	.....
Kőszegi Zoltán	Mitrik Milánné
polgármester	alapítvány elnöke
Támogató részéről	Támogatott részéről

Pénzügyi ellenjegyzés:

Aláírás:.....

Dátum:.....

DABAS VÁROS ÖNKORMÁNYZATÁNAK
GAZDASÁGI BIZOTTSÁGA
Dabas, Szent István tér 1/b.

Szám:HIV/12-305/2022.

ELŐTERJESZTÉS

Lakóépületek Tervezésének Oktatásáért Alapítvány támogatása

Tisztelt Képviselő Testület!

Dabas Város Önkormányzata részéről beszerzésre került egy állványrendszer, mely kiállítási installációk megépítésére alkalmas.
Az első kiállítási installáció tervezési és építési munkálatai egyetemi hallgatók közreműködésével valósult meg, mely a Lakóépületek Tervezésének Oktatásáért Alapítvány koordinálásával történt.
Dabas Város Önkormányzata támogatást nyújt a Lakóépületek Tervezésének Oktatásáért Alapítvány részére, mely összeg kizárólag a hallgatói, oktatói közreműködési kifizetésekre kerülhet felhasználásra.
Kérem a határozati javaslat elfogadását.

HATÁROZATI JAVASLAT

Dabas Város Önkormányzatának Képviselő-testülete hozzájárul a Lakóépületek Tervezésének Oktatásáért Alapítvány részére 300.000,- Ft összegű támogatás nyújtásához, mely Dabas Város új, kiállítási installációjának tervezési és építési munkálataiban részt vevő egyetemi hallgatók és oktatók közreműködési kifizetéseire kerül felhasználásra.
A támogatási összeg fedezete Dabas Város Önkormányzatának 2022. évi Tartalék kerete.

Felelős: polgármester
Határidő: 2022.11.15.

Dabas, 2022. november 03.

Bennárik Ferenc sk.
bizottság elnöke

Törvényességi véleményezésre bemutatva:

Rigóné Dr. Roicsik Renáta
jegyző

Az előterjesztést tárgyalja a Gazdasági Bizottság
Az előterjesztést készítette: Gazdasági Iroda Janicsák Barbara
Az előterjesztés **nyilvános** ülésen tárgyalható.
A döntés elfogadásához **egyszerű** többség szükséges.
Határozatot kapják: Gazdasági Iroda

TÁMOGATÁSI SZERZŐDÉS

amely létrejött egyrészről:

Cégnév: **Dabas Város Önkormányzata**
Adószám: .....
Székhely: 2370 Dabas, Szt. István tér 1/b.
Képviselője: Kőszegi Zoltán polgármester
mint támogató (továbbiakban: **Támogató**)

másrészről pedig az

Lakóépületek Tervezésének Oktatásáért Alapítvány
Adószám: 18947836-1-41
Bírósági nyilvántartási szám: **PK60701/2017**
Közhasznú fokozat: Közhasznú
Székhely: **1011 Budapest, Markovits Iván u. 4. I. 10.**
Képviselője: Perényi Tamás kuratórium elnöke

mint támogatott (továbbiakban: **Alapítvány**)

között alulírott napon és helyen az alábbi feltételek mellett.

1. Az támogatás leírása
Támogató bruttó 300.000 forintot adományoz az Alapítványnak, melyet átutalással teljesít.

2. Az támogatás célja és időtartama
Az **Támogató** az támogatással hozzájárul az Alapítványon keresztül a tanszéki oktató irányításával, a hallgatók által előregyártott szerkezettel, állványrendszerrel tervezett kiállítási installáció tervezési és megépítési díjainak kifizetéséhez.
Az támogatás egyszeri, Támogató a támogatás összegét a jelen szerződés aláírását követő 30 napon belül utalja át a Támogatott OTP-nél vezetett 11711058-21452134 számú számlájára.

3. Az Alapítvány vállalja, hogy a kapott összeget kizárólag hallgatói, oktató közreműködési kifizetésekre fordítja.

4. Jelen szerződésben az **Támogató** és Alapítvány egyaránt nyilatkozik arról, hogy a támogatás nem jelent a személyi jövedelemadóról szóló és egyéb törvényben meghatározottakon túl vagyoni előnyt az **Támogató**nak, az **Támogató** tagjának, vezető tisztségviselőjének, könyvvizsgálójának, illetve ezen személyek közeli hozzátartozójának.

5. Támogatott kijelenti, hogy
- a jelen támogatási szerződésben, valamint mellékleteiben foglalt adatok, információk és dokumentumok teljes körűek, valósak, hitelesek,
- az államháztartásról szóló 2011. évi CXCV. törvény (a továbbiakban: Áht.), valamint a nemzeti vagyonról szóló 2011. évi CXCVI. törvény (a továbbiakban: Nvtv.) rendelkezései alapján – a jelen támogatási szerződés megkötésének napján – átlátható szervezetnek minősül,
- 60 (hatvan) napon túl lejárt és ki nem egyenlített köztartozása (adó-, vám-, valamint TB járulék tartozása) nincs,
- az államháztartás alrendszereiből folyósított támogatásból eredő lejárt és ki nem egyenlített fizetési kötelezettsége nincs,

- nem áll jogerős végzéssel elrendelt végelszámolás, felszámolás alatt, ellene nem folyik jogerős végzéssel elrendelt csődeljárás vagy egyéb, a megszüntetésre irányuló, jogszabályban meghatározott eljárás és nincs ellene folyamatban végrehajtási eljárás.

6. Támogatott a jelen támogatási szerződés aláírásával tudomásul veszi, hogy
   - az Állami Számvevőszék vizsgálhatja a támogatás felhasználását, a jelen támogatási szerződést és a támogatás felhasználása során keletkező további megállapodásokat;
   - az Adatvédelmi tv. 27. § (3) bekezdése értelmében nem minősül üzleti titoknak a támogatás felhasználásával kapcsolatos adat, valamint az az adat, amelynek megismerését, vagy nyilvánosságra hozatalát külön törvény közérdekből elrendeli, kérésre a Támogatott a jelen jogviszonnyal összefüggő, és az Adatvédelmi tv. 27 § (3a) bekezdése alapján közérdekből nyilvánosnak minősülő adatokra vonatkozóan köteles tájékoztatást adni.

Jelen szerződéssel nem érintett kérdésekben a Ptk. általános szabályai az irányadóak.
Jelen szerződést a Felek közös megegyezéssel írásban bármikor módosíthatják.
Jelen szerződést Felek, mint akaratukkal mindenben egyezőt jóváhagyólag írják alá.

Budapest, 2022. .....

.....	.....
Dabas Város Önkormányzata	Perényi Tamás
Támogató	Alapítvány képviselője

DABAS VÁROS POLGÁRMESTERE
2370 Dabas, Szent István tér 1/b.

Szám:HIV/12-287 /2022

ELŐTERJESZTÉS
a Dabasi Polgármesteri Hivatal alapító okiratának módosításáról

Tisztelt Képviselő-testület!

A Dabasi Polgármesteri Hivatal alapító okiratának módosítása a népszámlálási feladatok miatti kormányzati funkció szám bővülés miatti (013210 Átfogó tervezési és statisztikai szolgáltatások) vált szükségessé.

Kérem a Tisztelt Testületet, hogy az előterjesztéshez kapcsolódó határozati javaslatot fogadja el.

HATÁROZATI JAVASLAT

Dabas Város Önkormányzatának Képviselő-testülete a Dabasi Polgármesteri Hivatal

-alapító okiratának mellékelt módosítását és

-a módosításokkal egységes szerkezetbe foglalt alapító okiratát a melléklet szerint fogadja el.

Határidő: azonnal
Felelős:polgármester

Dabas, 2022. november 02.

Kőszegi Zoltán sk.
polgármester

Törvényességi észrevételre bemutatva: Rigóné dr. Roicsik Renáta
jegyző

Tárgyalta, véleményezte:-
Az előterjesztést készítette: Hatósági Iroda
Az előterjesztés **nyílt** ülésen tárgyalható.
A döntés elfogadásához egyszerű többség szükséges.
A határozatot kapja:MÁK

Okirat száma:

Módosító okirat

A Dabasi Polgármesteri Hivatal a Dabas Város Önkormányzatának Képviselő-testülete által . napján kiadott, . számú alapító okiratát az államháztartásról szóló 2011. évi CXCV. törvény 8/A. §-a alapján – a /2022. ( ) figyelemmel –a következők szerint módosítom:

1. Az alapító okirat 4.4. pontja helyébe a következő rendelkezés lép:

A költségvetési szerv alaptevékenységének kormányzati funkció szerinti megjelölése:

	kormányzati funkciószám	kormányzati funkció megnevezése
1	011130	Önkormányzatok és önkormányzati hivatalok jogalkotó és általános igazgatási tevékenysége
2	013210	Átfogó tervezési és statisztikai szolgáltatások
3	016010	Országgyűlési, önkormányzati és európai parlamenti képviselőválasztásokhoz kapcsolódó tevékenységek
4	016020	Országos és helyi népszavazással kapcsolatos tevékenységek
5	031010	Közbiztonság, közrend igazgatása
6	031030	Közterület rendjének fenntartása
7	041120	Földügy igazgatása
8	042110	Mezőgazdaság igazgatása
9	066010	Zöldterület-kezelés
10	083010	Műsorszolgáltatási és kiadói ügyek igazgatása
11	106020	Lakásfenntartással, lakhatással összefüggő ellátások

Jelen módosító okiratot a törzskönyvi nyilvántartásba történő bejegyzés napjától kell alkalmazni.

Kelt: Dabas, „időbélyegző szerint"

P.H.

Kőszegi Zoltán
polgármester

Okirat száma:

Alapító okirat

módosításokkal egységes szerkezetbe foglalva

Az államháztartásról szóló 2011. évi CXCV. törvény 8/A. §-a alapján a Dabasi Polgármesteri Hivatal alapító okiratát a következők szerint adom ki:

1. A költségvetési szerv megnevezése, székhelye, telephelye

1.1. A költségvetési szerv

1.1.1. megnevezése: Dabasi Polgármesteri Hivatal

1.2. A költségvetési szerv

1.2.1. székhelye: 2370 Dabas, Szent István tér 1/b.

2. A költségvetési szerv alapításával és megszűnésével összefüggő rendelkezések

2.1. A költségvetési szerv alapításának dátuma: 1990.09.30.

2.2. A költségvetési szerv alapítására, átalakítására, megszüntetésére jogosult szerv

2.2.1. megnevezése: Dabas Város Önkormányzata

2.2.2. székhelye: 2370 Dabas, Szent István tér 1/b.

3. A költségvetési szerv irányítása, felügyelete

3.1. A költségvetési szerv irányító szervének

3.1.1. megnevezése: Dabas Város Önkormányzat Képviselő-testülete

3.1.2. székhelye: 2370 Dabas, Szent István tér 1/b.

4. A költségvetési szerv tevékenysége

4.1. A költségvetési szerv közfeladata:

Magyarország helyi önkormányzatairól szóló 2011. évi CLXXXIX. törvény 84.§ (1) bekezdése alapján a polgármesteri hivatal ellátja az önkormányzatok működésével, valamint a polgármester vagy a jegyző feladat-és hatáskörébe tartozó ügyek döntésre való előkészítésével és végrehajtásával kapcsolatos feladatokat. A hivatal közreműködik az önkormányzatok egymás közötti, valamint az állami szervekkel történő együttműködések összehangolásában.

4.2. A költségvetési szerv főtevékenységének államháztartási szakágazati besorolása:

	szakágazat száma	szakágazat megnevezése
1	841105	helyi önkormányzatok és társulások igazgatási tevékenysége

4.3. A költségvetési szerv alaptevékenysége:

A polgármesteri hivatal ellátja a Magyarország helyi önkormányzatairól szóló 2011. évi CLXXXIX. törvényben és a vonatkozó egyéb jogszabályokban a számára meghatározott feladatokat.

Gondoskodik a helyi önkormányzat (valamint a helyi nemzetiségi önkormányzat) bevételeivel és kiadásaival kapcsolatban a tervezési, gazdálkodási, ellenőrzési, finanszírozási, adatszolgáltatási és beszámoltatási feladatok ellátásáról.

4.4. A költségvetési szerv alaptevékenységének kormányzati funkció szerinti megjelölése:

A költségvetési szerv alaptevékenységének kormányzati funkció szerinti megjelölése:

	kormányzati funkciószám	kormányzati funkció megnevezése
1	011130	Önkormányzatok és önkormányzati hivatalok jogalkotó és általános igazgatási tevékenysége
2	013210	Átfogó tervezési és statisztikai szolgáltatások
3	016010	Országgyűlési, önkormányzati és európai parlamenti képviselőválasztásokhoz kapcsolódó tevékenységek
4	016020	Országos és helyi népszavazással kapcsolatos tevékenységek
5	031010	Közbiztonság, közrend igazgatása
6	031030	Közterület rendjének fenntartása
7	041120	Földügy igazgatása
8	042110	Mezőgazdaság igazgatása
9	066010	Zöldterület-kezelés
10	083010	Műsorszolgáltatási és kiadói ügyek igazgatása
11	106020	Lakásfenntartással, lakhatással összefüggő ellátások

4.5. A költségvetési szerv illetékessége, működési területe:

Dabas város közigazgatási területe

5. A költségvetési szerv szervezete és működése

5.1. A költségvetési szerv vezetőjének megbízási rendje:

A jegyző kinevezése Magyarország helyi önkormányzatairól szóló 2011. évi CLXXXIX. törvény 82.§-a, valamint a közszolgálati tisztviselőkről szóló 2011. évi CXCIX. törvény rendelkezéseinek megfelelően történik. Dabas Város Polgármestere -pályázat alapján- határozatlan időre nevezi ki a jegyzőt és gyakorolja felette az egyéb munkáltatói jogköröket.

5.2. A költségvetési szervnél alkalmazásban álló személyek jogviszonya:

	foglalkoztatási jogviszony	jogviszonyt szabályozó jogszabály
1	közszolgálati jogviszony	a közszolgálati tisztviselőkről szóló 2011. évi CXCIX. törvény
2	közalkalmazotti jogviszony	közalkalmazottak jogállásáról szóló 1992. évi XXXIII. törvény
3	munkaviszony	a Munka Törvénykönyvéről szóló 2012. évi I. törvény
4	megbízási jogviszony	a Polgári Törvénykönyvről szóló 2013. évi V. törvény

DABAS VÁROS POLGÁRMESTERE

Dabas, Szent István tér 1/b.

Szám:HIV/12-306/2022.

ELŐTERJESZTÉS

Ikerházépítési beruházás

Tisztelt Képviselő-Testület!

A megnövekedett rezsiköltségek és Dabas Város Önkormányzatának tulajdonában lévő nem megfelelő energetikai hatékonyságú bérlakások felmérése és a lehetőségek vizsgálata után, megoldásként mutatkozik egy, az önkormányzat tulajdonában lévő, Dabas Wesselényi utcában lévő építési telekre saját beruházásként épített ikerház, mely a kor energiahatékonysági követelményeiben teljes mértékben megfelelő, megújuló energiákat felhasználó épület.

Kérem a határozati javaslat elfogadását.

HATÁROZATI JAVASLAT

Dabas Város Önkormányzatának Képviselő-testülete vállalja, hogy 2022. évi tartalékkerete, illetve 2023. évi költségvetése terhére fedezetet biztosít Dabas, Wesselényi utcában lévő építési telekre fokozottan energiahatékony ikerház kivitelezésére, 95 millió Ft összegben.

Felelős: polgármester
Határidő: 2022. 11.30.

Dabas, 2022. november 03.

Kőszegi Zoltán
polgármester

Törvényességi véleményezésre bemutatva:

Rigóné dr. Roicsik Renáta jegyző

Az előterjesztést készítette: Gazdasági Iroda –Janicsák Barbara
Az előterjesztés **nyílt** ülésen tárgyalható.
A döntés elfogadásához **egyszerű** többség szükséges.
A határozatot kapja: Gazdasági Iroda

DABAS VÁROS POLGÁRMESTERE

Ügyiratszám:HIV/12-307/ 2022.	Tárgy: 2022. évi közbeszerzési terv módosítása
Ügyintéző:	Hiv. szám:
Telefon:	Melléklet: 2022. évi közbeszerzési terv 5. sz. mód.

ELŐTERJESZTÉS

2022. évi közbeszerzési terv 5. számú módosítása

Tisztelt Képviselő-testület!

A közbeszerzésekről szóló **2015. évi CXLIII. törvény** (Kbt.) 42. §-a alapján a Képviselő-testület közbeszerzési tervet fogadott el 2022. januárban. Időközben előkészítésre került egy Ikerháza (Társasház két lakóegységgel) építése önkormányzati tulajdonú telken, melynek értéke meghaladja a nettó 50 millió Ft-os nemzeti építési közbeszerzési értékhatárt, így ezen beruházással szükséges kiegészíteni a közbeszerzési tervet.

A fentiek értelmében kérem a T. Képviselő-testületet, hogy a közbeszerzési terv módosítását fogadja el és a tárgyi beruházáshoz szükséges fedezetet biztosítsa.

HATÁROZATI JAVASLAT

Dabas Város Önkormányzatának Képviselő-testülete!

Jóváhagyja a 2022. évi közbeszerzési terv 5. számú módosítását a mellékelt tervezet szerint.

Határidő: azonnal
Felelős: Polgármester

Dabas, 2022. november 2.

Kőszegi Zoltán
polgármester

Törvényességi észrevételre bemutatva:

Rigóné dr. Roicsik Renáta
jegyző

Tárgyalta, véleményezte: -
Az előterjesztést készítette:
Az előterjesztés az érintettek választása szerint nyílt ülésen tárgyalható.
A döntés elfogadásához egyszerű többségi döntés szükség.

2370 Dabas,Szent István tér 1/b.
Telefon: (06) 29-561-211 Fax: (06) 29-561-291
Web: www.dabas.hu Email: polgarmester@dabas.hu